

**BẢN TIN DỰ BÁO MỨC NƯỚC VÀ SÓNG BIỂN**

(Lúc 13 giờ – ngày 02/05/2022)

Tỉnh/ TP	Huyện	Mức nước tổng cộng dự báo trong 48 giờ (cm)								
		02/05		03/05				04/05		
		13h	19h	1h	7h	13h	19h	1h	7h	13h
Quảng Ninh	Đầm Hà	-64	18	125	-64	-113	-3	154	-8	-123
	Cửa Ông	-86	28	113	-48	-110	-1	142	-3	-114
TP. Hải Phòng	Hòn Dấu	-75	38	100	-41	-106	4	133	-4	-107
	Bạch Long Vĩ	-55	50	100	-51	-95	22	131	-17	-104
Thái Bình	Thái Thụy	-75	40	95	-39	-103	4	128	-4	-101
Nam Định	Hải Hậu	-74	48	82	-32	-98	12	115	-3	-92
Ninh Bình	Kim Sơn	-74	49	81	-30	-96	11	113	-2	-88
Thanh Hóa	Quảng Xương	-70	48	80	-26	-91	8	109	0	-82
Nghệ An	Diễn Châu	-66	47	75	-15	-81	8	97	6	-70
	Hòn Ngư	-65	48	73	-13	-81	10	94	7	-70
Hà Tĩnh	Thạch Hà	-61	49	64	-3	-75	13	81	15	-64
Quảng Bình	Quảng Trạch	-55	55	36	20	-61	26	47	29	-51
	Quảng Ninh	-43	56	19	27	-47	31	27	31	-37
Quảng Trị	Gio Linh	-29	56	4	29	-33	37	9	30	-23
	Cồn Cỏ	-33	55	-1	21	-37	39	7	23	-28
Thừa Thiên Huế	Hương Trà	-12	53	-9	28	-16	41	-9	26	-7
	Phú Lộc	-1	49	-23	26	-4	42	-25	21	4
TP. Đà Nẵng	Sơn Trà	6	45	-33	23	6	42	-37	18	13
	Hoàng Sa	21	36	-49	1	21	46	-54	-5	24
Quảng Nam	Tam Kỳ	17	44	-40	22	19	46	-48	16	24
	Cù Lao Chàm	10	41	-39	19	13	43	-45	13	19
Quảng Ngãi	TP. Quảng Ngãi	16	43	-49	21	25	53	-54	14	29
	Lý Sơn	19	39	-48	16	24	50	-53	10	28
Bình Định	Phú Mỹ	18	42	-52	21	28	58	-51	17	16
	Quy Nhơn	5	15	-76	3	8	35	-71	-2	16
Phú Yên	Tp. Tuy Hòa	14	38	-60	10	17	49	-64	3	23
Khánh Hòa	TP. Nha Trang	17	48	-58	13	21	58	-61	2	24
	Trường Sa	23	47	-59	1	27	57	-60	-10	29
Ninh Thuận	TP. PR-Tháp Chàm	11	50	-68	12	17	62	-65	2	22
Bình Thuận	TP. Phan Thiết	2	75	-81	10	26	77	-65	-13	45
	Phú Quý	15	54	-68	8	24	63	-66	-5	31
Bà Rịa Vũng Tàu	Vũng Tàu	51	41	-26	-65	89	40	1	-101	108
	Côn Đảo	62	35	-8	-91	87	36	23	-119	102
TPHCM	Cần Giờ	57	35	-15	-73	97	32	13	-112	115
Tiền Giang	Gò Công Tây	57	34	-13	-75	99	30	17	-116	119
Bến Tre	Ba Tri	62	32	-8	-81	106	28	24	-126	122
Trà Vinh	Duyên Hải	75	24	2	-102	116	24	38	-140	130
Sóc Trăng	Tân Phú	93	6	30	-125	122	11	65	-157	130
Bạc Liêu	TP. Bạc Liêu	107	-11	62	-150	118	4	93	-163	115
Cà Mau	Năm Căn	80	1	61	-130	77	20	88	-133	72
	Trần Văn Thời	15	25	18	-40	-5	26	42	-38	19
Kiên Giang	Rạch Giá	-10	38	-8	13	-51	25	13	17	-10
	Phủ Quốc	-9	11	15	9	-34	7	27	25	-8
	Thổ Chu	-1	11	13	2	-23	8	24	17	1

Vùng Biển	Độ cao sóng biển dự báo trong 48 giờ		
	Độ cao sóng lớn nhất (m)	Hướng thịnh hành	Ghi chú
Bắc vịnh Bắc Bộ	0.3 - 3.0	Đông Bắc, Bắc	Cảnh báo
Nam vịnh Bắc Bộ	1.8 - 3.4	Đông Bắc	Cảnh báo
Quảng Trị đến Quảng Ngãi	1.7 - 3.9	Đông Bắc	Cảnh báo
Bình Định đến Ninh Thuận	3.1 - 4.0	Bắc	Cảnh báo
Bình Thuận đến Cà Mau	0.3 - 3.6	Đông Bắc, Nam	Cảnh báo
Cà Mau đến Kiên Giang	0.3 - 1.1	Nam, Đông	
Quần đảo Hoàng Sa	2.9 - 3.9	Đông Bắc, Bắc	Cảnh báo
Quần đảo Trường Sa	1.6 - 2.3	Bắc	Cảnh báo
Bắc Biển Đông	1.7 - 5.1	Đông Bắc, Bắc	Cảnh báo
Giữa Biển Đông	0.9 - 2.7	Bắc	Cảnh báo
Nam Biển Đông	0.6 - 2.7	Bắc, Đông Bắc	Cảnh báo

**Tin phát lúc: 13 giờ 00**

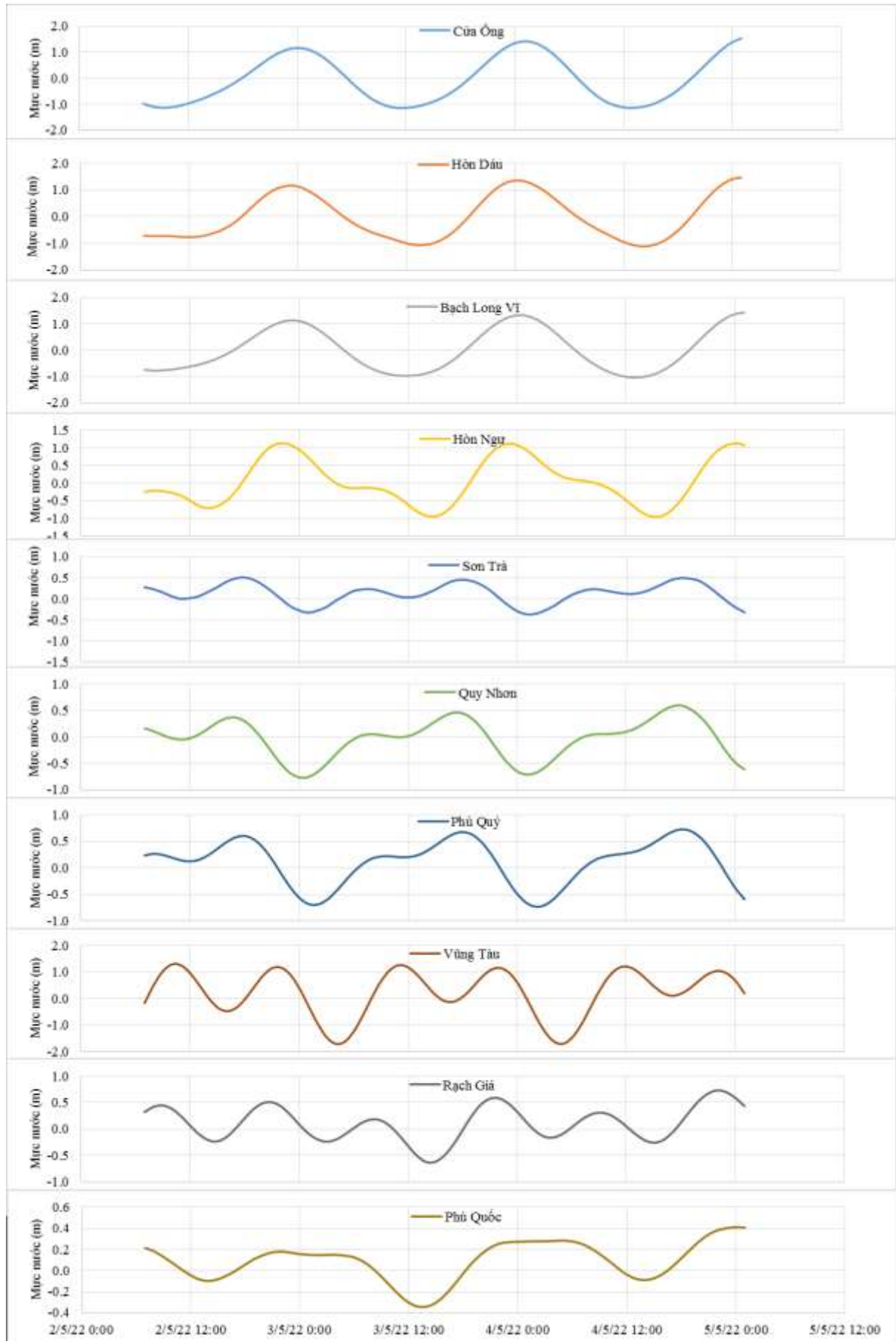
Thời điểm phát tin dự báo tiếp theo: 13 giờ 00 ngày 03/05/2022

Người xây dựng bản tin: Đoàn Thị Thu Hà

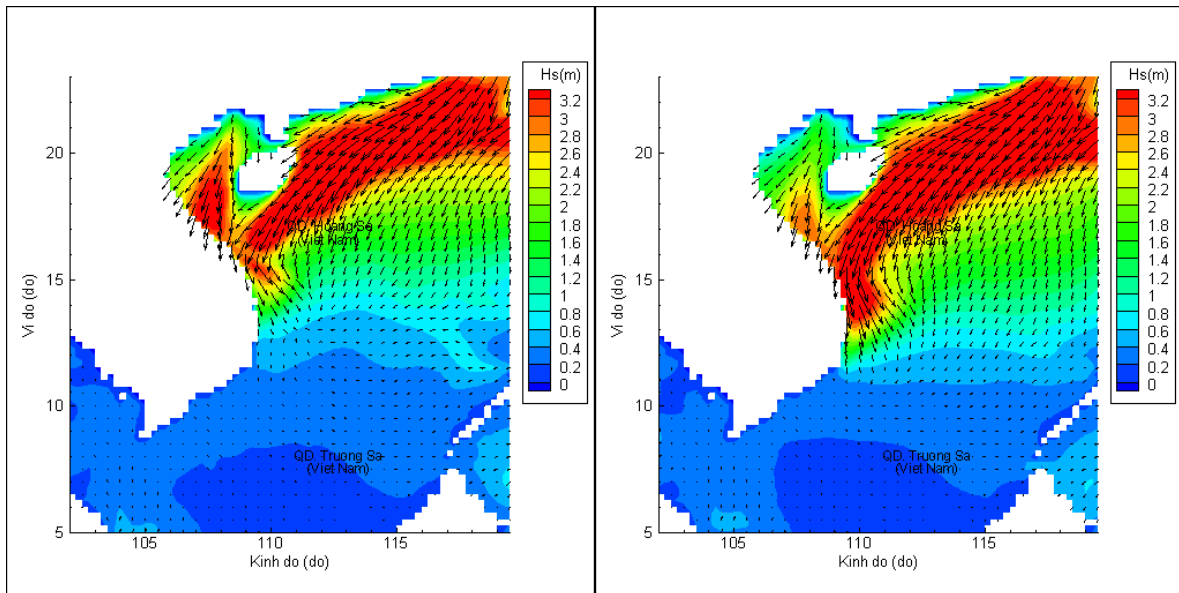
Người soát bản tin: Lê Quốc Huy

## Biến trình mực nước tổng cộng tại 10 trạm Hải vãn

(Cửa Ông, Hòn Dấu, Bạch Long Vĩ, Hòn Ngự, Sơn Trà, Quy Nhơn, Phú Quý, Vũng Tàu, Rạch Giá, Phú Quốc)

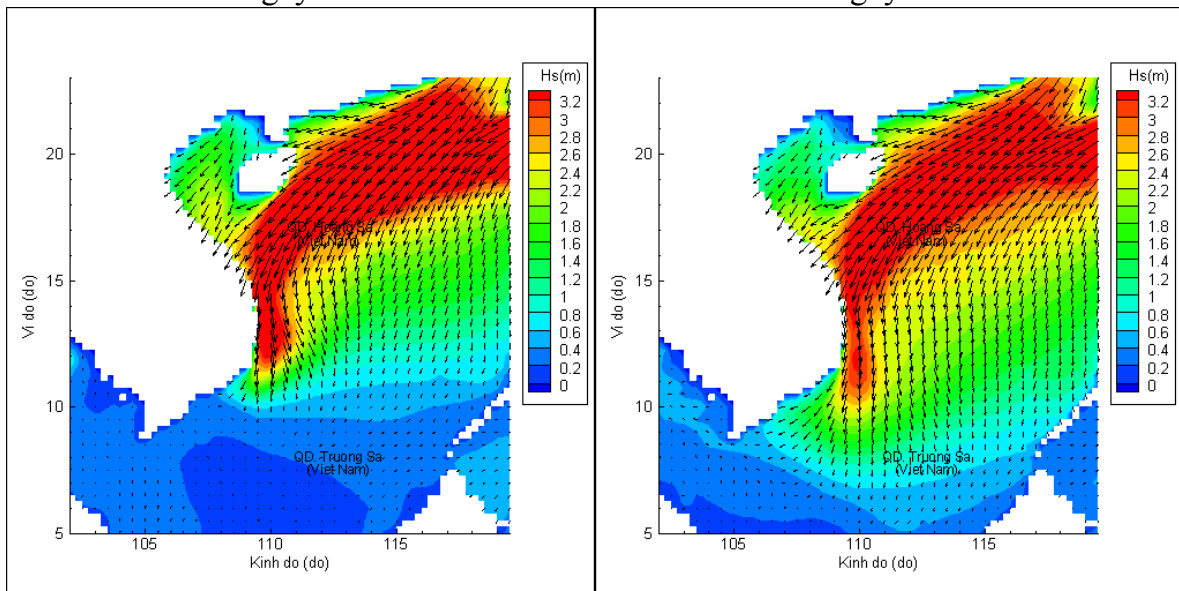


# Phân bố độ cao sóng ven bờ và ngoài khơi biển Việt Nam



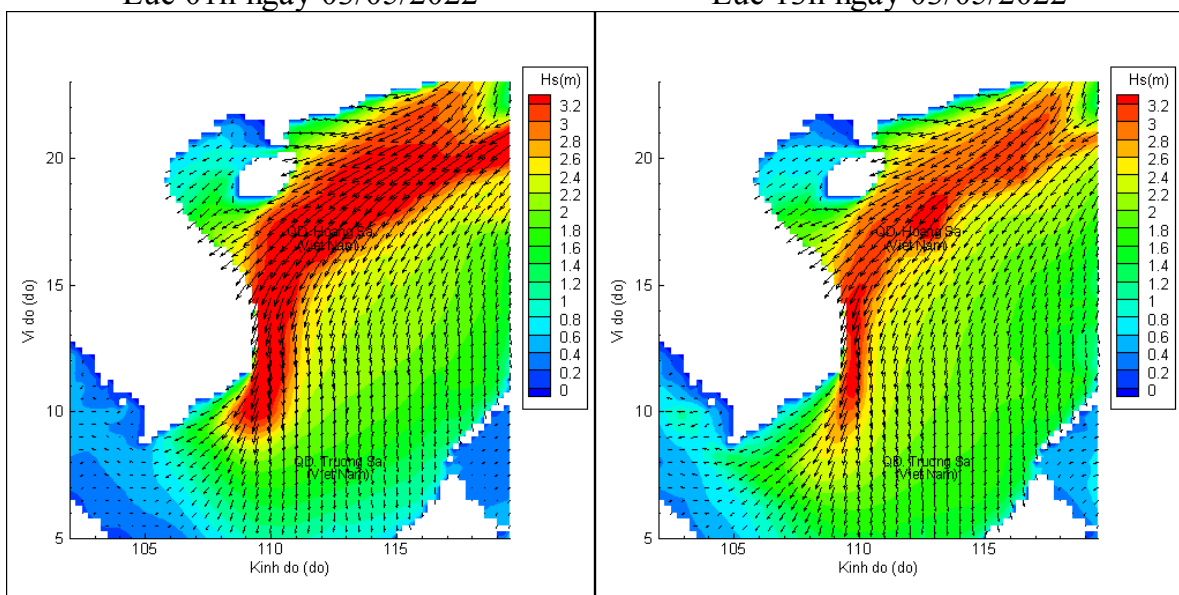
Lúc 13h ngày 02/05/2022

Lúc 19h ngày 02/05/2022



Lúc 01h ngày 03/05/2022

Lúc 13h ngày 03/05/2022



Lúc 01h ngày 04/05/2022

Lúc 13h ngày 04/05/2022