

BẢN TIN DỰ BÁO MỨC NƯỚC VÀ SÓNG BIỂN

(Lúc 13 giờ – ngày 24/05/2022)

Tỉnh/ TP	Huyện	Mức nước tổng cộng dự báo trong 48 giờ (cm)								
		24/05		25/05				26/05		
		13h	19h	1h	7h	13h	19h	1h	7h	13h
Quảng Ninh	Đầm Hà	-69	-100	28	142	-32	-74	10	99	17
	Cửa Ông	-54	-106	33	136	-21	-76	5	98	18
TP. Hải Phòng	Hòn Dấu	-34	-102	33	119	-15	-68	4	95	11
	Bạch Long Vĩ	-55	-94	40	112	-28	-66	10	88	8
Thái Bình	Thái Thụy	-30	-97	32	112	-15	-61	2	93	8
Nam Định	Hải Hậu	-20	-93	32	99	-5	-54	-1	86	11
Ninh Bình	Kim Sơn	-21	-90	31	95	-3	-50	-2	84	10
Thanh Hóa	Quảng Xương	-14	-86	28	91	0	-47	-5	81	11
Nghệ An	Diễn Châu	0	-77	25	79	8	-42	-5	72	15
	Hòn Ngư	1	-76	25	76	9	-43	-4	70	16
Hà Tĩnh	Thạch Hà	11	-75	27	66	17	-46	1	61	23
Quảng Bình	Quảng Trạch	20	-65	31	36	27	-43	11	36	33
	Quảng Ninh	24	-48	31	19	29	-34	14	23	34
Quảng Trị	Gio Linh	24	-32	31	5	29	-24	16	12	33
	Cồn Cỏ	20	-32	34	5	27	-25	19	13	32
Thừa Thiên Huế	Hương Trà	23	-11	28	-9	29	-10	18	1	31
	Phú Lộc	24	7	24	-19	29	0	19	-7	31
TP. Đà Nẵng	Sơn Trà	24	20	21	-28	28	8	20	-14	30
	Hoàng Sa	7	37	24	-38	15	15	26	-21	23
Quảng Nam	Tam Kỳ	21	32	20	-36	26	16	22	-19	29
	Cù Lao Chàm	21	28	19	-34	25	14	21	-18	28
Quảng Ngãi	TP. Quảng Ngãi	17	34	24	-41	22	15	27	-22	28
	Lý Sơn	15	35	23	-40	20	15	26	-21	27
Bình Định	Phú Mỹ	12	32	27	-40	20	12	30	-21	28
	Quy Nhơn	10	30	26	-41	18	11	32	-20	28
Phú Yên	Tp. Tuy Hòa	15	37	31	-38	21	14	33	-19	31
Khánh Hòa	TP. Nha Trang	16	40	34	-39	24	19	33	-19	32
	Trường Sa	4	38	26	-46	8	17	22	-22	13
Ninh Thuận	TP. PR-Tháp Chàm	13	35	29	-49	21	17	30	-24	28
Bình Thuận	TP. Phan Thiết	16	33	25	-65	2	35	5	-12	-9
	Phú Quý	11	38	25	-53	12	21	20	-25	14
Bà Rịa Vũng Tàu	Vũng Tàu	-39	84	-4	-29	-72	100	-54	37	-88
	Côn Đảo	-45	71	17	-30	-71	86	-33	22	-77
TPHCM	Cần Giờ	-40	84	-5	-25	-76	103	-61	42	-95
Tiền Giang	Gò Công Tây	-38	80	-4	-26	-77	102	-63	43	-98
Bến Tre	Ba Tri	-42	74	-5	-28	-78	98	-66	39	-101
Trà Vinh	Duyên Hải	-53	82	0	-26	-85	104	-62	39	-103
Sóc Trăng	Tân Phú	-68	82	2	-20	-96	97	-58	31	-105
Bạc Liêu	TP. Bạc Liêu	-93	81	11	-11	-105	84	-35	17	-91
Cà Mau	Năm Căn	-85	59	26	-12	-92	57	-10	-2	-68
	Trần Văn Thời	-4	4	26	5	-42	16	6	-1	-35
Kiên Giang	Rạch Giá	33	-4	6	33	-8	5	19	22	-12
	Phú Quốc	12	-12	0	22	-19	-15	-1	-1	-19
	Thô Chu	12	-7	6	10	-11	-8	0	-9	-10

Vùng Biển	Độ cao sóng biển dự báo trong 48 giờ		
	Độ cao sóng lớn nhất (m)	Hướng thịnh hành	Ghi chú
Bắc vịnh Bắc Bộ	0.3 - 0.7	Đông Nam	
Nam vịnh Bắc Bộ	0.4 - 0.8	Đông Nam, Nam	
Quảng Trị đến Quảng Ngãi	0.4 - 1.5	Đông Nam, Nam	
Bình Định đến Ninh Thuận	0.9 - 1.6	Nam, Tây Nam	
Bình Thuận đến Cà Mau	0.3 - 1.3	Tây, Tây Nam	
Cà Mau đến Kiên Giang	0.3 - 1.3	Tây, Tây Bắc	
Quần đảo Hoàng Sa	1.3 - 1.8	Nam	
Quần đảo Trường Sa	0.6 - 1.2	Tây, Tây Nam	
Bắc Biển Đông	0.9 - 2.2	Nam, Tây Nam	Cảnh báo
Giữa Biển Đông	0.6 - 2.1	Tây Nam, Tây	Cảnh báo
Nam Biển Đông	0.4 - 1.2	Tây, Tây Bắc	

Tin phát lúc: 13 giờ 00

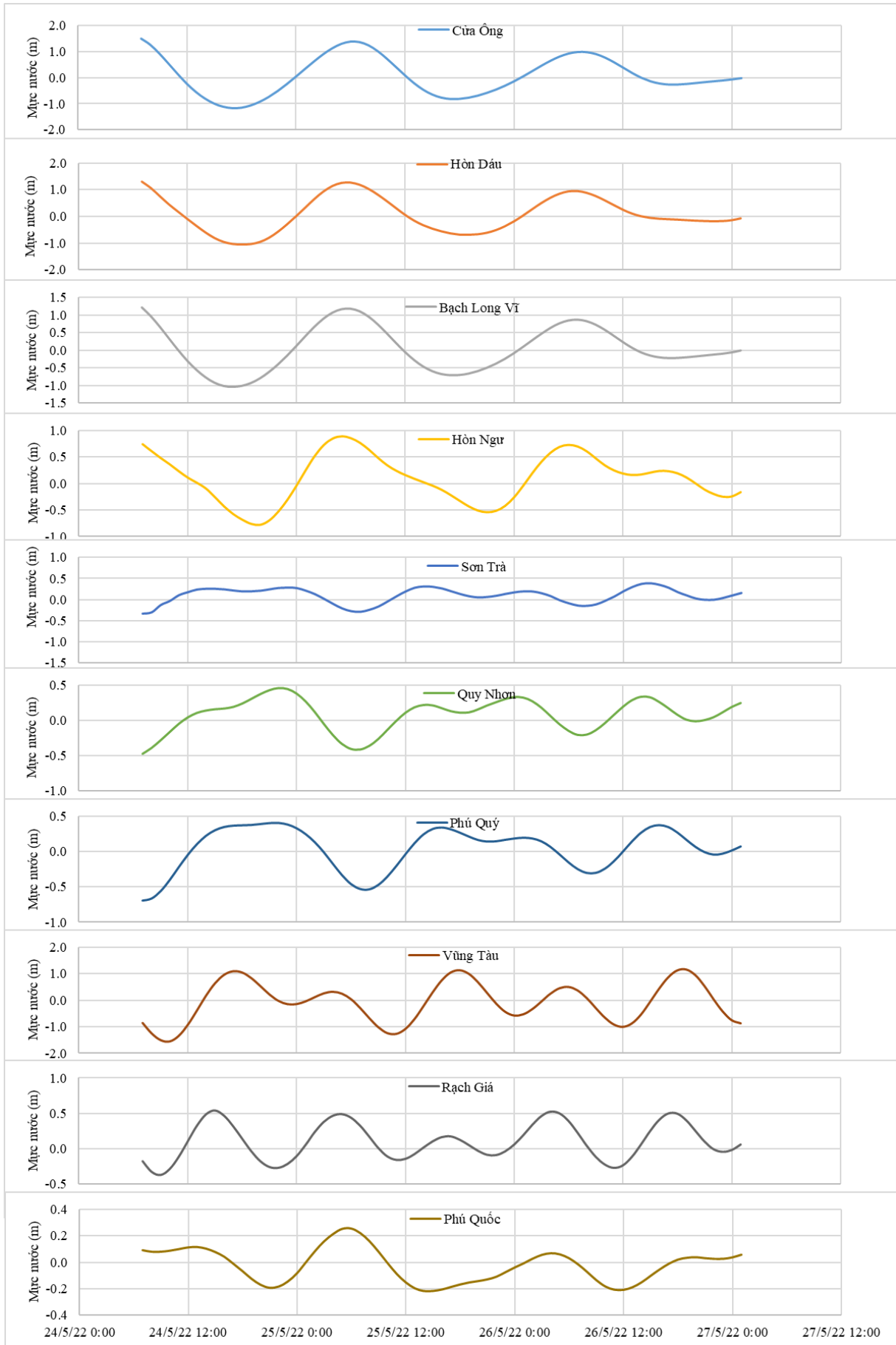
Thời điểm phát tin dự báo tiếp theo: 13 giờ 00 ngày 25/05/2022

Người xây dựng bản tin: Đặng Linh Chi

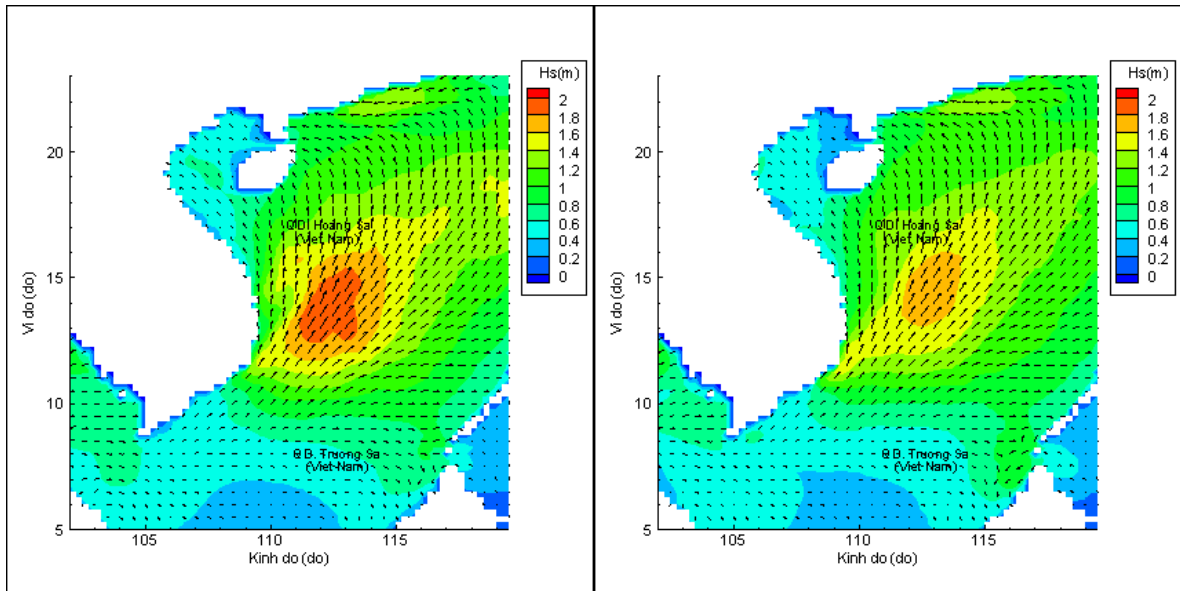
Người soát bản tin: Lê Quốc Huy

Biến trình mực nước tổng cộng tại 10 trạm Hải văn

(Cửa Ông, Hòn Dấu, Bạch Long Vĩ, Hòn Ngự, Sơn Trà, Quy Nhơn, Phú Quý, Vũng Tàu, Rạch Giá, Phú Quốc)

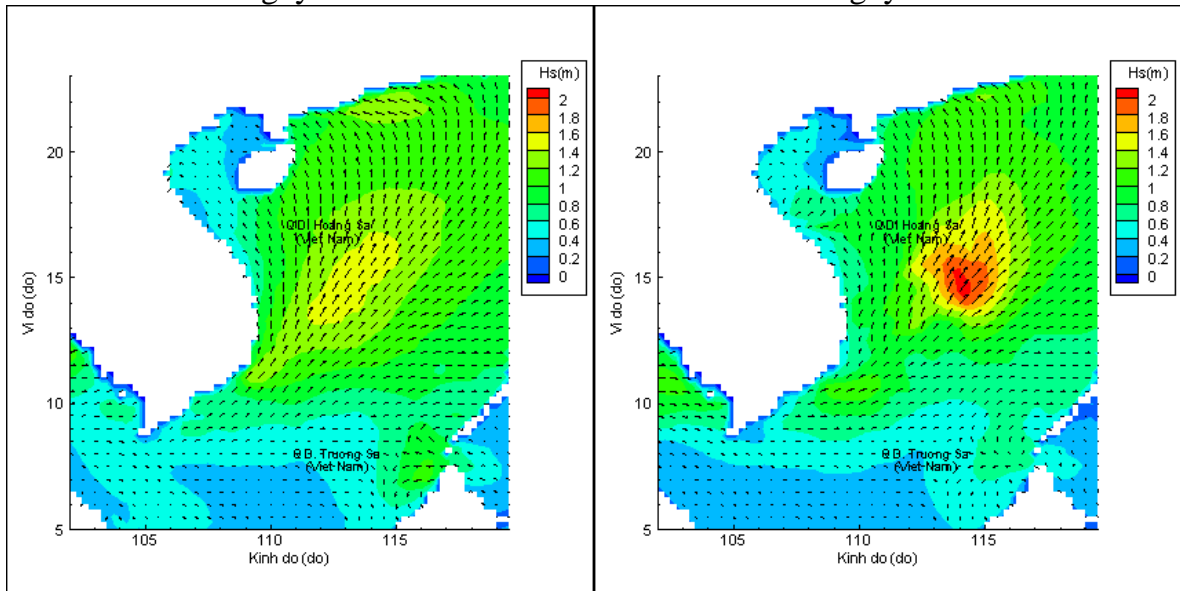


Phân bố độ cao sóng ven bờ và ngoài khơi biển Việt Nam



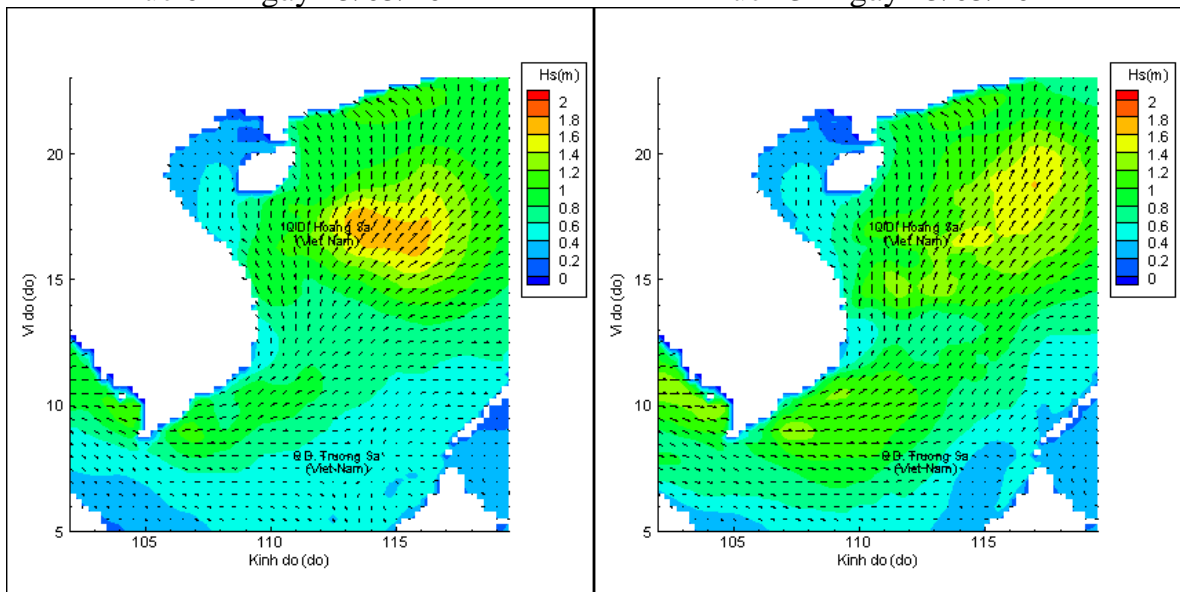
Lúc 13h ngày 24/05/2022

Lúc 19h ngày 24/05/2022



Lúc 01h ngày 25/05/2022

Lúc 13h ngày 25/05/2022



Lúc 01h ngày 26/05/2022

Lúc 13h ngày 26/05/2022