

BẢN TIN DỰ BÁO MỨC NƯỚC VÀ SÓNG BIỂN

(Lúc 13 giờ – ngày 28/05/2022)

Tỉnh/ TP	Huyện	Mức nước tổng cộng dự báo trong 48 giờ (cm)								
		27/05		28/05				29/05		
		13h	19h	1h	7h	13h	19h	1h	7h	13h
Quảng Ninh	Đầm Hà	1	42	91	-55	-36	44	122	-61	-63
	Cửa Ông	-13	54	72	-31	-43	54	99	-45	-66
TP. Hải Phòng	Hòn Dấu	-23	72	52	-16	-58	68	83	-27	-77
	Bạch Long Vĩ	-8	65	54	-32	-37	67	82	-44	-59
Thái Bình	Thái Thụy	-28	77	46	-9	-61	73	76	-20	-77
Nam Định	Hải Hậu	-33	86	30	1	-60	82	59	-12	-75
Ninh Bình	Kim Sơn	-37	88	27	3	-61	83	57	-10	-75
Thanh Hóa	Quảng Xương	-39	88	23	6	-60	82	53	-6	-72
Nghệ An	Diễn Châu	-37	84	18	8	-56	76	45	1	-65
	Hòn Ngư	-35	82	17	8	-55	74	42	1	-64
Hà Tĩnh	Thạch Hà	-29	74	15	11	-50	66	35	7	-60
Quảng Bình	Quảng Trạch	-18	54	5	10	-38	53	17	16	-47
	Quảng Ninh	-11	45	-1	13	-28	46	4	19	-36
Quảng Trị	Gio Linh	-4	38	-6	14	-16	40	-7	20	-22
	Cồn Cỏ	-2	41	-6	13	-14	44	-7	18	-20
Thừa Thiên Huế	Hương Trà	5	28	-10	13	-2	31	-16	18	-5
	Phú Lộc	14	21	-14	13	11	25	-24	18	11
TP. Đà Nẵng	Sơn Trà	21	15	-16	12	22	19	-28	18	23
	Hoàng Sa	40	5	-16	4	45	12	-34	7	47
Quảng Nam	Tam Kỳ	29	9	-19	12	33	13	-34	18	36
	Cù Lao Chàm	27	11	-17	12	30	15	-31	17	32
Quảng Ngãi	TP. Quảng Ngãi	34	4	-21	12	39	11	-40	17	42
	Lý Sơn	35	5	-19	11	40	11	-37	16	44
Bình Định	Phú Mỹ	36	1	-21	11	42	10	-39	16	43
	Quy Nhơn	37	4	-22	8	41	13	-40	16	43
Phú Yên	Tp. Tuy Hòa	44	9	-17	14	48	18	-35	21	49
Khánh Hòa	TP. Nha Trang	41	15	-19	14	45	22	-41	18	47
	Trường Sa	27	12	-37	9	37	19	-55	10	43
Ninh Thuận	TP. PR-Tháp Chàm	30	15	-33	15	40	26	-52	20	42
Bình Thuận	TP. Phan Thiết	-23	56	-103	44	-6	63	-110	40	11
	Phú Quý	20	20	-48	15	30	27	-66	18	37
Bà Rịa Vũng Tàu	Vũng Tàu	-65	108	-138	48	-21	84	-128	6	21
	Côn Đảo	-41	90	-108	13	-5	78	-105	-24	29
TPHCM	Cần Giờ	-69	114	-138	46	-25	83	-124	1	21
Tiền Giang	Gò Công Tây	-75	118	-144	49	-30	85	-130	3	18
Bến Tre	Ba Tri	-77	114	-149	39	-32	78	-137	-7	20
Trà Vinh	Duyên Hải	-65	106	-138	26	-17	80	-126	-22	31
Sóc Trăng	Tân Phú	-50	89	-111	0	-3	63	-97	-50	42
Bạc Liêu	TP. Bạc Liêu	-16	50	-57	-51	25	33	-44	-97	59
Cà Mau	Năm Căn	2	33	-22	-71	22	28	-17	-108	44
	Trần Văn Thời	-13	46	-23	1	-26	42	-13	-40	-19
Kiên Giang	Rạch Giá	-9	59	4	55	-35	48	7	14	-40
	Phú Quốc	-12	17	10	6	-36	1	13	-19	-43
	Thô Chu	-8	13	7	-1	-26	3	2	-22	-31

Vùng Biển	Độ cao sóng biển dự báo trong 48 giờ		
	Độ cao sóng lớn nhất (m)	Hướng thịnh hành	Ghi chú
Bắc vịnh Bắc Bộ	0.3 - 1.6	Nam, Tây Nam	
Nam vịnh Bắc Bộ	0.5 - 1.6	Nam, Đông Nam	
Quảng Trị đến Quảng Ngãi	0.4 - 1.8	Đông Nam, Nam	
Bình Định đến Ninh Thuận	1.1 - 2.7	Nam, Tây Nam	Cảnh báo
Bình Thuận đến Cà Mau	0.3 - 2.1	Tây, Tây Nam	Cảnh báo
Cà Mau đến Kiên Giang	0.3 - 2.5	Tây	Cảnh báo
Quần đảo Hoàng Sa	1.4 - 1.6	Nam	
Quần đảo Trường Sa	1.2 - 2.2	Tây	Cảnh báo
Bắc Biển Đông	1.0 - 1.8	Nam, Tây Nam	
Giữa Biển Đông	1.1 - 2.5	Tây Nam, Tây	Cảnh báo
Nam Biển Đông	0.7 - 2.1	Tây	Cảnh báo

Tin phát lúc: 13 giờ 00

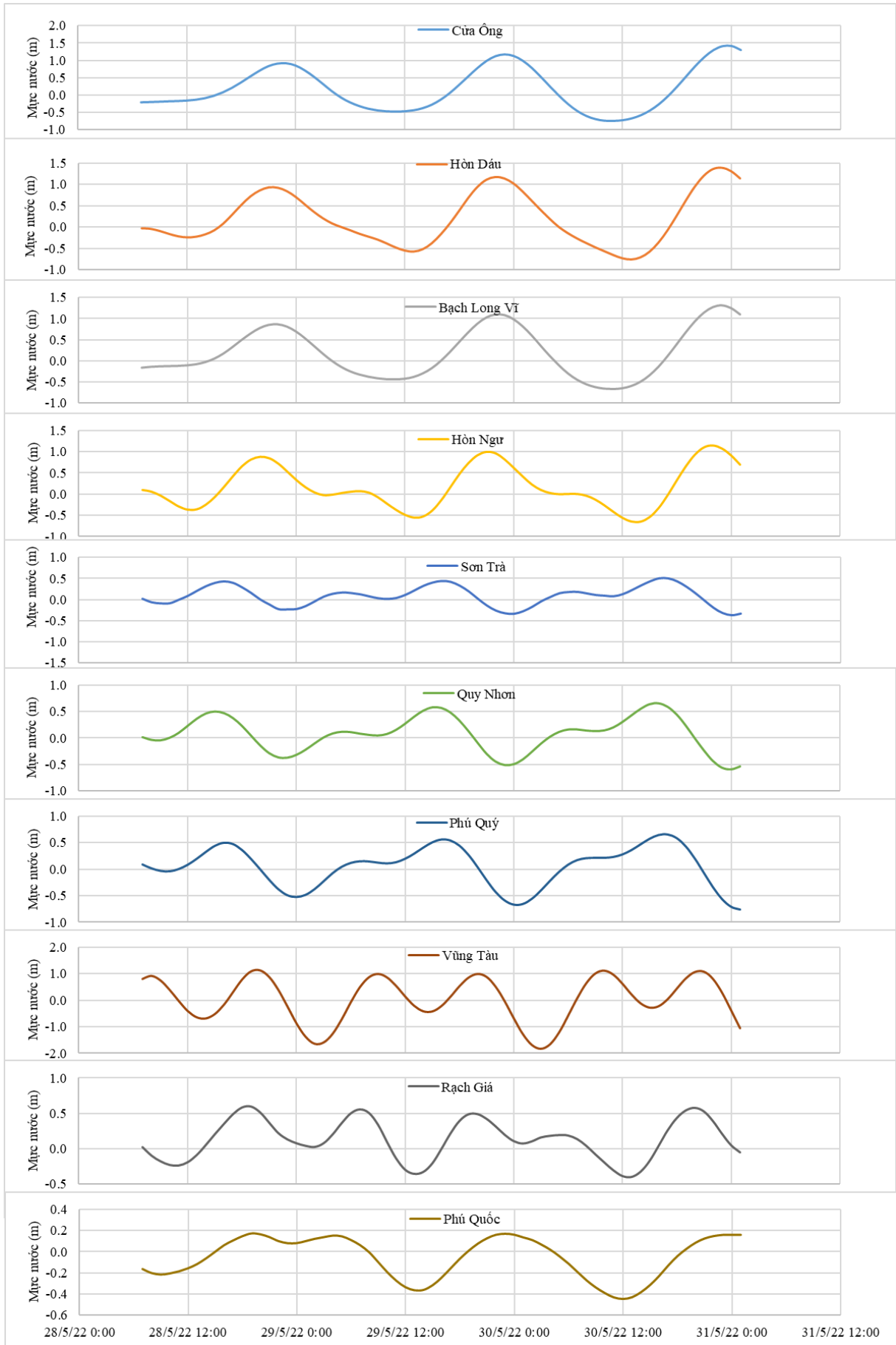
Thời điểm phát tin dự báo tiếp theo: 13 giờ 00 ngày 29/05/2022

Người xây dựng bản tin: Đặng Linh Chi

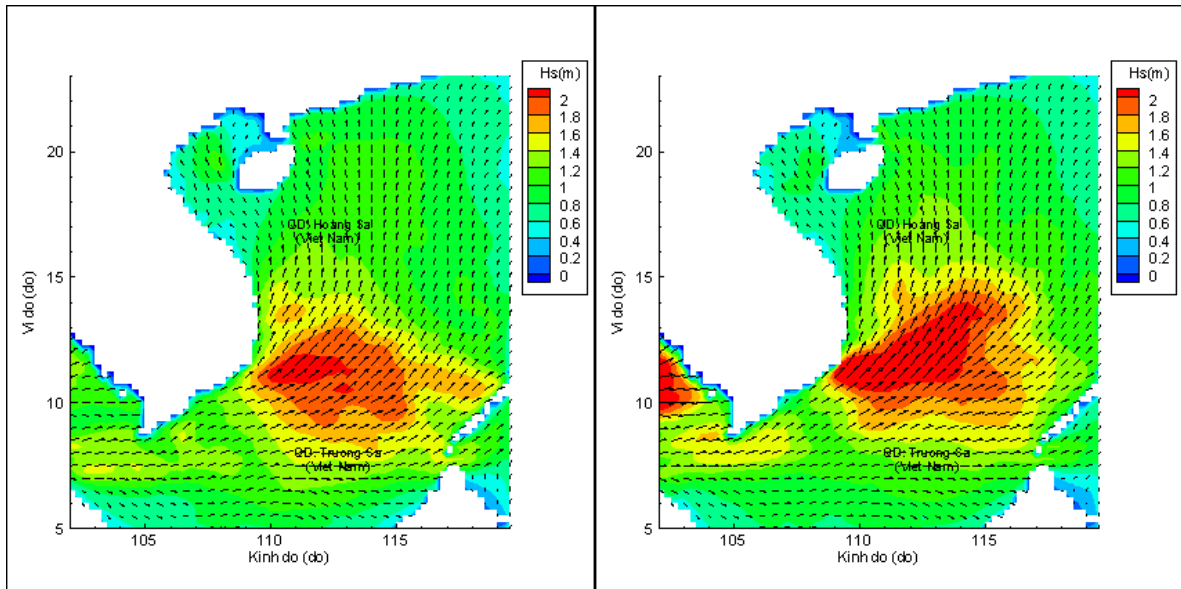
Người soát bản tin: Lê Quốc Huy

Biến trình mực nước tổng cộng tại 10 trạm Hải vãn

(Cửa Ông, Hòn Dấu, Bạch Long Vĩ, Hòn Ngự, Sơn Trà, Quy Nhơn, Phú Quý, Vũng Tàu, Rạch Giá, Phú Quốc)

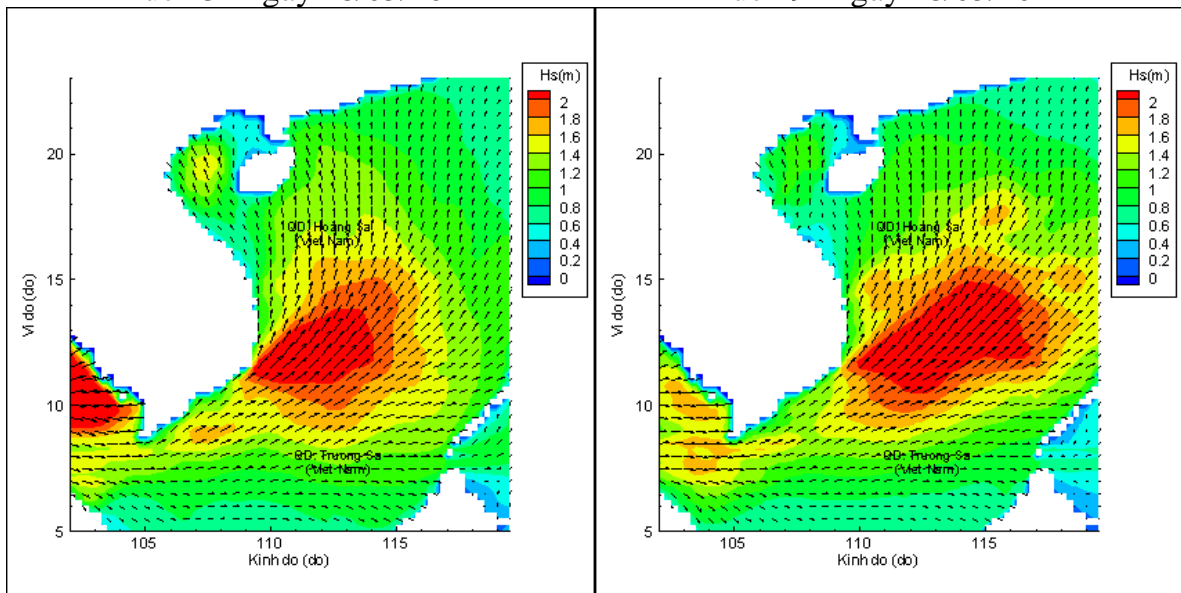


Phân bố độ cao sóng ven bờ và ngoài khơi biển Việt Nam



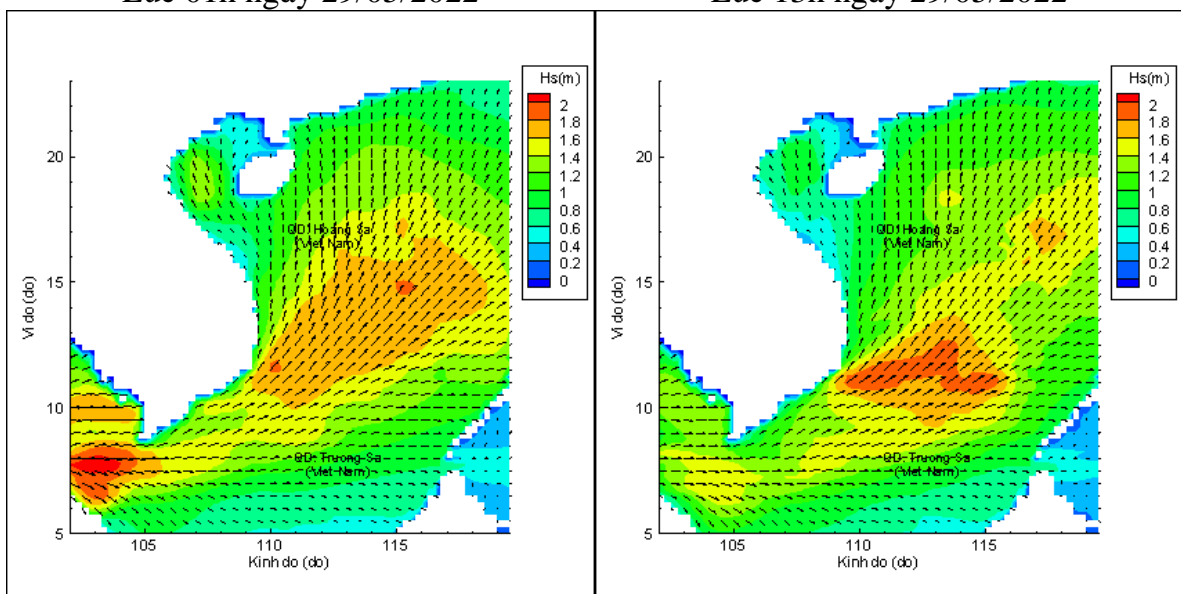
Lúc 13h ngày 28/05/2022

Lúc 19h ngày 28/05/2022



Lúc 01h ngày 29/05/2022

Lúc 13h ngày 29/05/2022



Lúc 01h ngày 30/05/2022

Lúc 13h ngày 30/05/2022