

**BẢN TIN DỰ BÁO MỨC NƯỚC VÀ SÓNG BIỂN**

(Lúc 13 giờ – ngày 07/06/2022)

Tỉnh/ TP	Huyện	Mức nước tổng cộng dự báo trong 48 giờ (cm)								
		07/06		08/06				09/06		
		13h	19h	1h	7h	13h	19h	1h	7h	13h
Quảng Ninh	Đầm Hà	-115	-75	95	124	-87	-72	59	124	-36
	Cửa Ông	-105	-80	95	120	-72	-81	58	116	-26
TP. Hải Phòng	Hòn Dấu	-86	-82	96	100	-60	-80	62	101	-20
	Bạch Long Vĩ	-92	-68	101	87	-69	-70	68	92	-30
Thái Bình	Thái Thụy	-79	-79	94	93	-55	-76	61	95	-18
Nam Định	Hải Hậu	-62	-76	90	80	-42	-74	59	81	-9
Ninh Bình	Kim Sơn	-57	-74	89	74	-38	-72	58	76	-7
Thanh Hóa	Quảng Xương	-50	-72	85	70	-34	-71	54	72	-2
Nghệ An	Diễn Châu	-35	-67	76	60	-24	-71	47	61	5
	Hòn Ngư	-34	-66	75	57	-21	-69	47	58	7
Hà Tĩnh	Thạch Hà	-27	-64	69	50	-12	-67	45	51	13
Quảng Bình	Quảng Trạch	-12	-50	54	31	3	-57	40	29	22
	Quảng Ninh	-4	-35	43	15	9	-44	33	15	25
Quảng Trị	Gio Linh	2	-18	32	1	13	-28	27	2	26
	Cồn Cỏ	-1	-15	36	0	10	-26	31	3	24
Thừa Thiên Huế	Hương Trà	8	1	18	-12	17	-10	19	-10	27
	Phú Lộc	15	17	5	-22	22	4	11	-18	28
TP. Đà Nẵng	Sơn Trà	20	29	-2	-28	24	16	8	-25	27
	Hoàng Sa	15	56	-2	-36	14	38	9	-27	17
Quảng Nam	Tam Kỳ	23	44	-9	-36	24	29	4	-30	25
	Cù Lao Chàm	21	40	-7	-33	24	25	6	-28	26
Quảng Ngãi	TP. Quảng Ngãi	21	52	-6	-41	20	32	7	-33	22
	Lý Sơn	19	53	-6	-37	20	34	7	-30	22
Bình Định	Phú Mỹ	17	55	-1	-40	16	34	12	-30	18
	Quy Nhơn	22	58	-1	-40	17	32	12	-30	18
Phú Yên	Tp. Tuy Hòa	23	63	5	-35	22	43	21	-24	22
Khánh Hòa	TP. Nha Trang	25	63	6	-37	27	47	18	-28	26
	Trường Sa	16	58	-2	-49	17	40	10	-35	19
Ninh Thuận	TP. PR-Tháp Chàm	22	57	2	-47	27	41	18	-35	28
Bình Thuận	TP. Phan Thiết	41	46	18	-86	38	31	25	-54	31
	Phú Quý	24	56	1	-56	24	36	13	-41	24
Bà Rịa Vũng Tàu	Vũng Tàu	37	49	38	-111	16	54	16	-50	-11
	Côn Đảo	27	45	47	-103	1	52	25	-49	-18
TPHCM	Cần Giờ	37	43	40	-114	17	52	16	-51	-13
Tiền Giang	Gò Công Tây	40	38	43	-118	19	49	17	-52	-13
Bến Tre	Ba Tri	40	34	42	-121	16	48	16	-54	-15
Trà Vinh	Duyên Hải	37	39	47	-119	7	54	18	-53	-21
Sóc Trăng	Tân Phú	27	40	50	-113	-6	55	21	-51	-30
Bạc Liêu	TP. Bạc Liêu	-4	46	55	-93	-33	61	26	-41	-47
Cà Mau	Nấm Cán	-27	45	53	-68	-48	53	31	-33	-48
	Trần Văn Thời	4	2	35	-28	-19	3	37	-18	-11
Kiên Giang	Rạch Giá	34	-10	30	2	2	-20	45	5	1
	Phú Quốc	-2	-20	6	14	-16	-22	17	11	-5
	Thô Chu	0	-11	5	6	-11	-10	14	4	3

Vùng Biển	Độ cao sóng biển dự báo trong 48 giờ		
	Độ cao sóng lớn nhất (m)	Hướng thịnh hành	Ghi chú
Bắc vịnh Bắc Bộ	0.3 - 1.6	Nam, Tây Nam	
Nam vịnh Bắc Bộ	0.3 - 1.1	Nam	
Quảng Trị đến Quảng Ngãi	0.4 - 1.3	Nam, Đông Nam	
Bình Định đến Ninh Thuận	0.9 - 1.5	Nam, Tây Nam	
Bình Thuận đến Cà Mau	0.3 - 1.0	Tây, Tây Nam	
Cà Mau đến Kiên Giang	0.3 - 0.9	Tây Bắc, Tây	
Quần đảo Hoàng Sa	1.2 - 1.4	Nam	
Quần đảo Trường Sa	0.3 - 0.7	Tây, Tây Nam	
Bắc Biển Đông	0.6 - 1.4	Tây Nam, Nam	
Giữa Biển Đông	0.3 - 1.4	Tây Nam, Tây	
Nam Biển Đông	0.3 - 0.8	Tây, Tây Bắc	

**Tin phát lúc: 13 giờ 00**

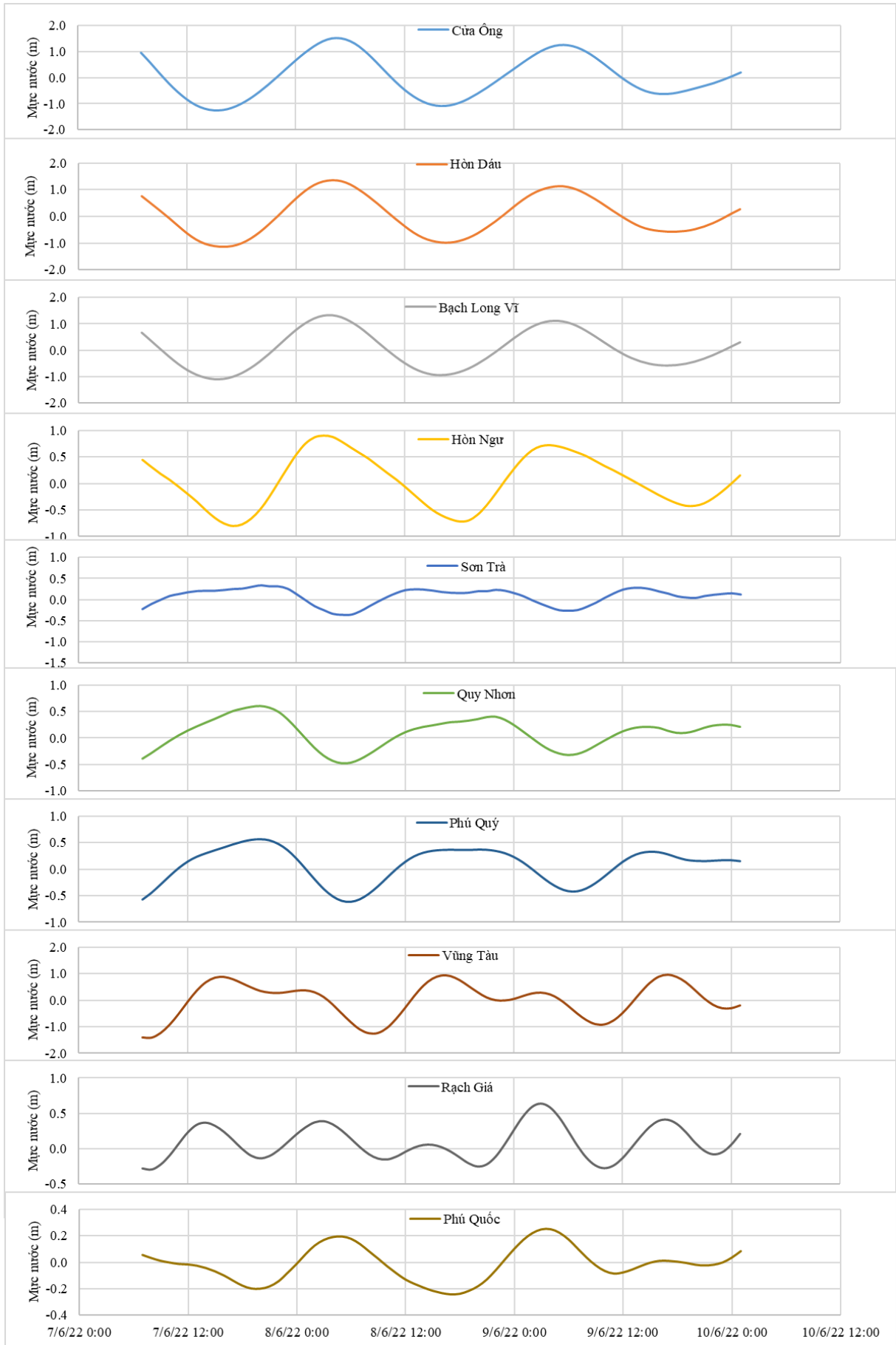
Thời điểm phát tin dự báo tiếp theo: 13 giờ 00 ngày 08/06/2022

Người xây dựng bản tin: Đoàn Thị Thu Hà

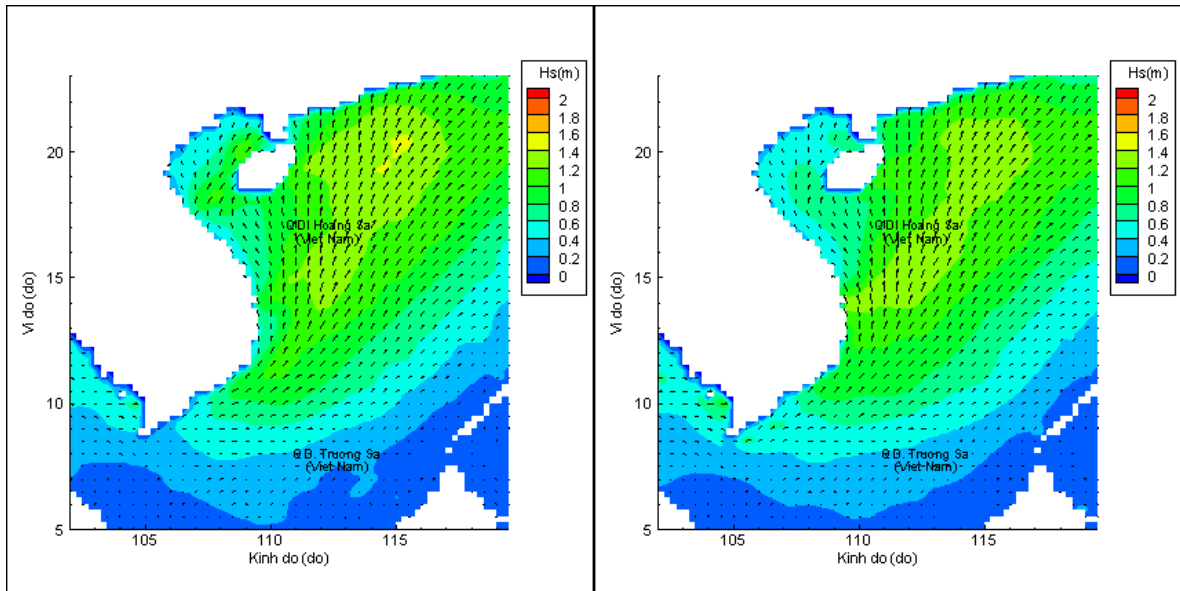
Người soát bản tin: Lê Quốc Huy

# Biến trình mực nước tổng cộng tại 10 trạm Hải vãn

(Cửa Ông, Hòn Dấu, Bạch Long Vĩ, Hòn Ngự, Sơn Trà, Quy Nhơn, Phú Quý, Vũng Tàu, Rạch Giá, Phú Quốc)

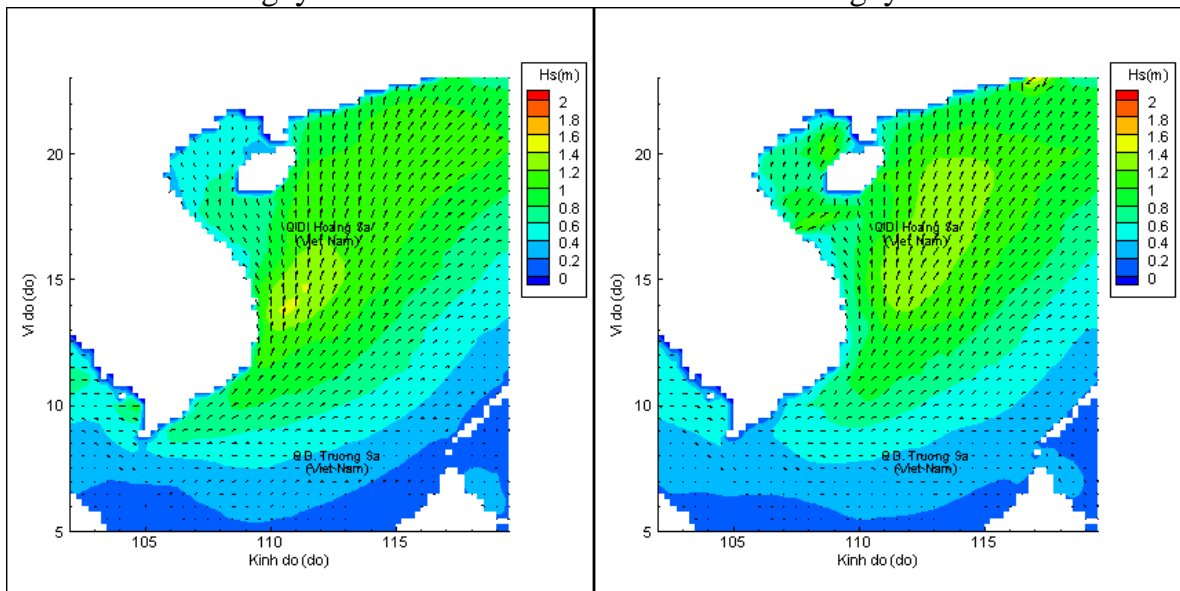


# Phân bố độ cao sóng ven bờ và ngoài khơi biển Việt Nam



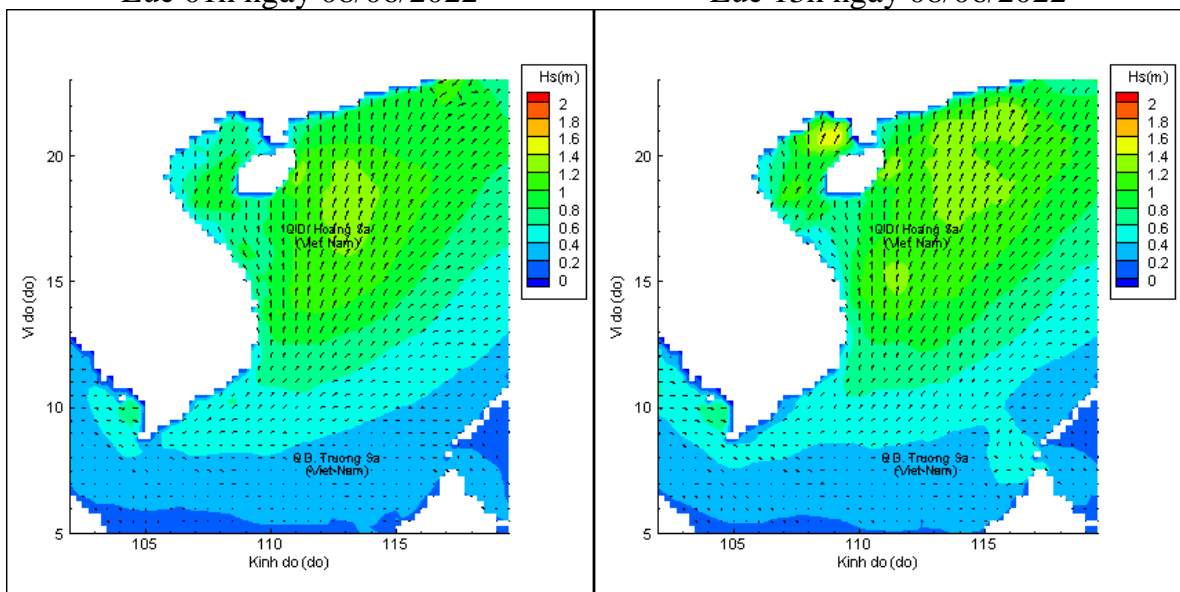
Lúc 13h ngày 07/06/2022

Lúc 19h ngày 07/06/2022



Lúc 01h ngày 08/06/2022

Lúc 13h ngày 08/06/2022



Lúc 01h ngày 09/06/2022

Lúc 13h ngày 09/06/2022