

BẢN TIN DỰ BÁO MỨC NƯỚC VÀ SÓNG BIỂN

(Lúc 13 giờ – ngày 09/06/2022)

Tỉnh/ TP	Huyện	Mức nước tổng cộng dự báo trong 48 giờ (cm)								
		09/06		10/06				11/06		
		13h	19h	1h	7h	13h	19h	1h	7h	13h
Quảng Ninh	Đầm Hà	-41	-35	42	88	-15	-13	19	34	8
	Cửa Ông	-33	-42	42	84	-8	-15	15	33	8
TP. Hải Phòng	Hòn Dấu	-24	-42	43	72	-7	-13	14	34	1
	Bạch Long Vĩ	-32	-37	43	67	-11	-13	12	31	5
Thái Bình	Thái Thụy	-21	-38	42	69	-7	-8	11	33	0
Nam Định	Hải Hậu	-11	-36	37	59	1	-7	5	31	4
Ninh Bình	Kim Sơn	-9	-33	35	55	2	-7	3	30	4
Thanh Hóa	Quảng Xương	-5	-33	32	53	3	-6	3	30	4
Nghệ An	Diễn Châu	0	-33	29	44	6	-8	5	28	5
	Hòn Ngư	1	-34	30	41	7	-8	6	26	7
Hà Tĩnh	Thạch Hà	6	-39	30	34	11	-14	8	22	11
Quảng Bình	Quảng Trạch	15	-37	29	16	19	-17	13	9	18
	Quảng Ninh	18	-29	27	7	22	-15	12	4	21
Quảng Trị	Gio Linh	21	-20	24	-2	26	-12	12	-1	23
	Cồn Cỏ	19	-20	27	-1	26	-11	14	0	25
Thừa Thiên Huế	Hương Trà	22	-10	19	-11	28	-8	11	-6	27
	Phú Lộc	24	0	15	-17	30	-5	10	-8	31
TP. Đà Nẵng	Sơn Trà	25	7	13	-21	30	-2	9	-8	34
	Hoàng Sa	16	21	14	-18	26	2	11	-6	37
Quảng Nam	Tam Kỳ	23	14	10	-23	29	-1	9	-9	35
	Cù Lao Chàm	25	13	12	-22	30	0	10	-8	35
Quảng Ngãi	TP. Quảng Ngãi	21	14	14	-24	27	-7	10	-8	35
	Lý Sơn	21	17	13	-21	28	-3	11	-7	37
Bình Định	Phú Mỹ	17	14	18	-20	26	-8	13	-5	37
	Quy Nhơn	18	16	19	-20	27	-3	13	-3	37
Phú Yên	Tp. Tuy Hòa	14	17	17	-20	26	-1	15	-4	32
Khánh Hòa	TP. Nha Trang	25	27	23	-16	30	4	14	-3	39
	Trường Sa	17	21	13	-25	24	3	5	-8	32
Ninh Thuận	TP. PR-Tháp Chàm	22	19	17	-26	31	1	10	-8	36
Bình Thuận	TP. Phan Thiết	26	23	10	-31	20	18	-18	7	13
	Phú Quý	22	20	12	-28	28	4	1	-7	31
Bà Rịa Vũng Tàu	Vũng Tàu	-12	69	-24	1	-33	78	-77	52	-45
	Côn Đảo	-16	63	-15	-5	-29	73	-66	35	-32
TPHCM	Cần Giờ	-12	71	-26	2	-35	81	-82	53	-51
Tiền Giang	Gò Công Tây	-12	70	-27	2	-36	82	-85	55	-53
Bến Tre	Ba Tri	-15	69	-29	2	-38	83	-88	52	-53
Trà Vinh	Duyên Hải	-21	73	-27	2	-41	87	-87	51	-51
Sóc Trăng	Tân Phú	-28	76	-21	0	-45	89	-80	41	-47
Bạc Liêu	TP. Bạc Liêu	-42	75	-12	-3	-49	84	-60	20	-37
Cà Mau	Năm Căn	-42	59	1	-12	-39	65	-35	-5	-20
	Trần Văn Thời	-4	14	11	-3	-17	32	-7	-6	-14
Kiên Giang	Rạch Giá	12	6	15	23	-10	32	8	18	-25
	Phú Quốc	1	-6	6	13	-12	5	7	-1	-16
	Thô Chu	6	-2	7	4	-2	7	7	-7	-3

Vùng Biển	Độ cao sóng biển dự báo trong 48 giờ		
	Độ cao sóng lớn nhất (m)	Hướng thịnh hành	Ghi chú
Bắc vịnh Bắc Bộ	0.3 - 1.8	Nam, Tây Nam	
Nam vịnh Bắc Bộ	0.6 - 1.5	Nam	
Quảng Trị đến Quảng Ngãi	0.5 - 1.5	Nam, Đông Nam	
Bình Định đến Ninh Thuận	0.6 - 1.5	Nam, Tây Nam	
Bình Thuận đến Cà Mau	0.3 - 0.7	Tây Nam, Tây	
Cà Mau đến Kiên Giang	0.3 - 1.0	Tây Bắc, Tây	
Quần đảo Hoàng Sa	1.3 - 1.5	Nam	
Quần đảo Trường Sa	0.3 - 0.5	Tây, Tây Nam	
Bắc Biển Đông	0.5 - 1.7	Tây Nam, Nam	
Giữa Biển Đông	0.3 - 1.3	Tây Nam, Tây	
Nam Biển Đông	0.3 - 0.5	Tây, Tây Bắc	

Tin phát lúc: 13 giờ 00

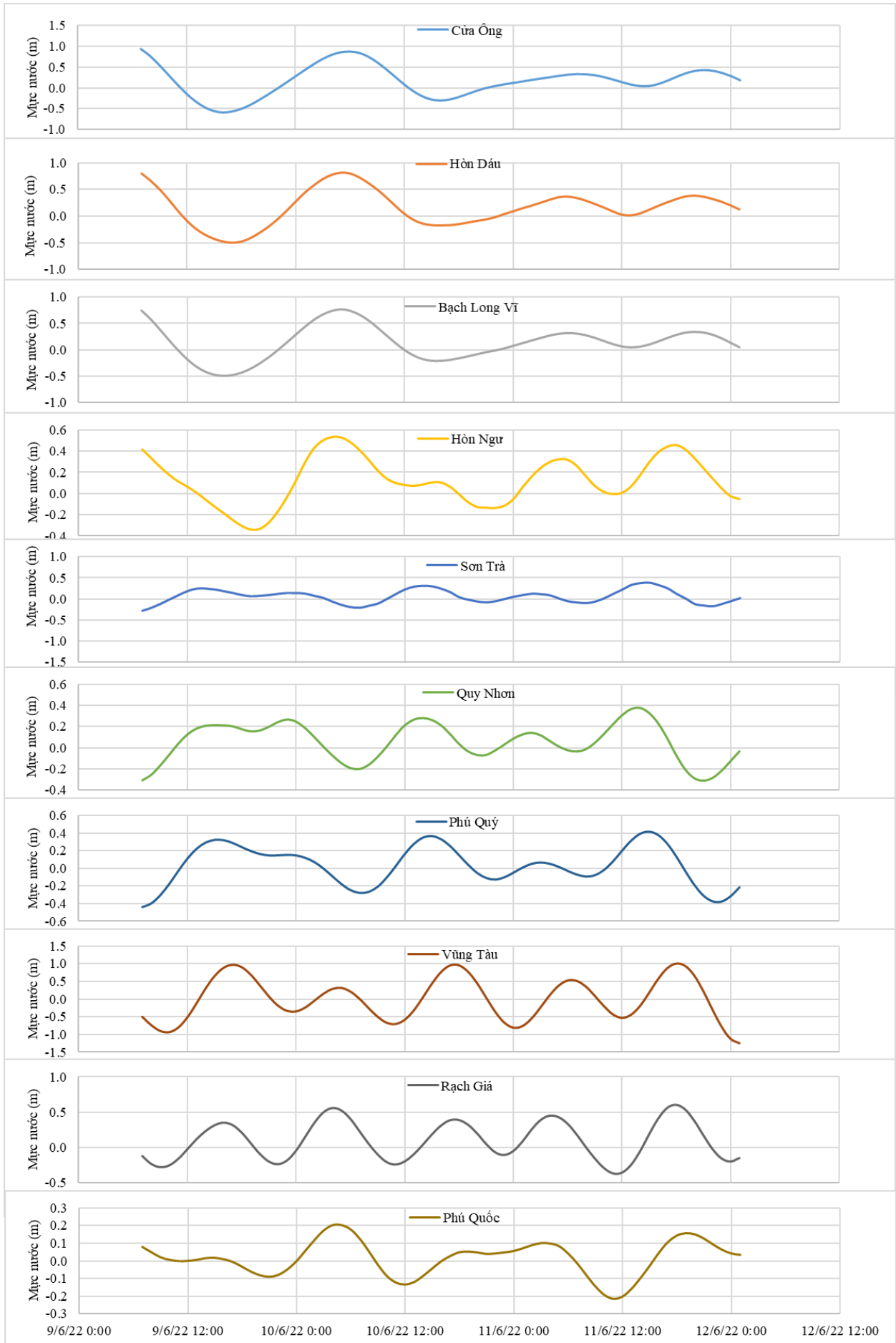
Thời điểm phát tin dự báo tiếp theo: 13 giờ 00 ngày 10/06/2022

Người xây dựng bản tin: Nguyễn Hồng Hạnh

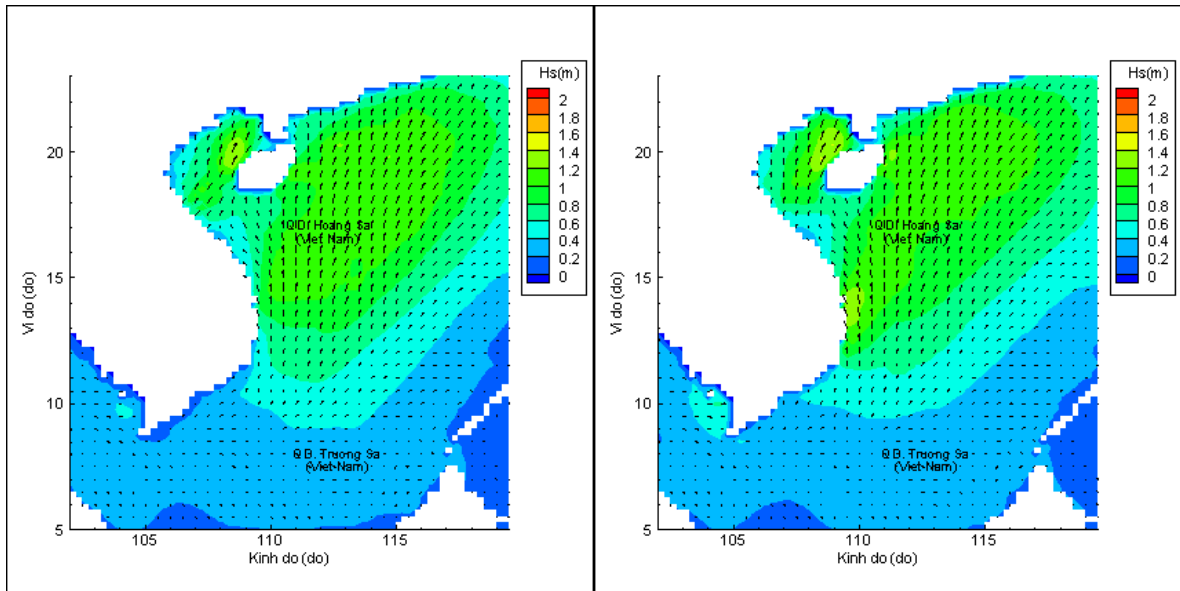
Người soát bản tin: Lê Quốc Huy

Biến trình mực nước tổng cộng tại 10 trạm Hải vãn

(Cửa Ông, Hòn Dấu, Bạch Long Vĩ, Hòn Ngự, Sơn Trà, Quy Nhơn, Phú Quý, Vũng Tàu, Rạch Giá, Phú Quốc)

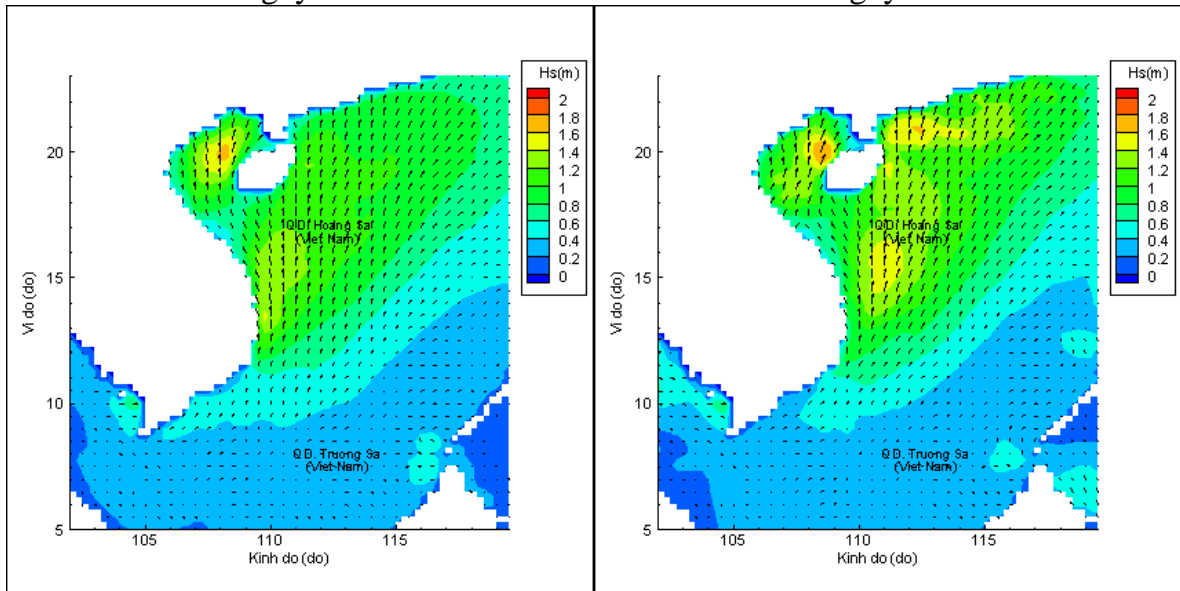


Phân bố độ cao sóng ven bờ và ngoài khơi biển Việt Nam



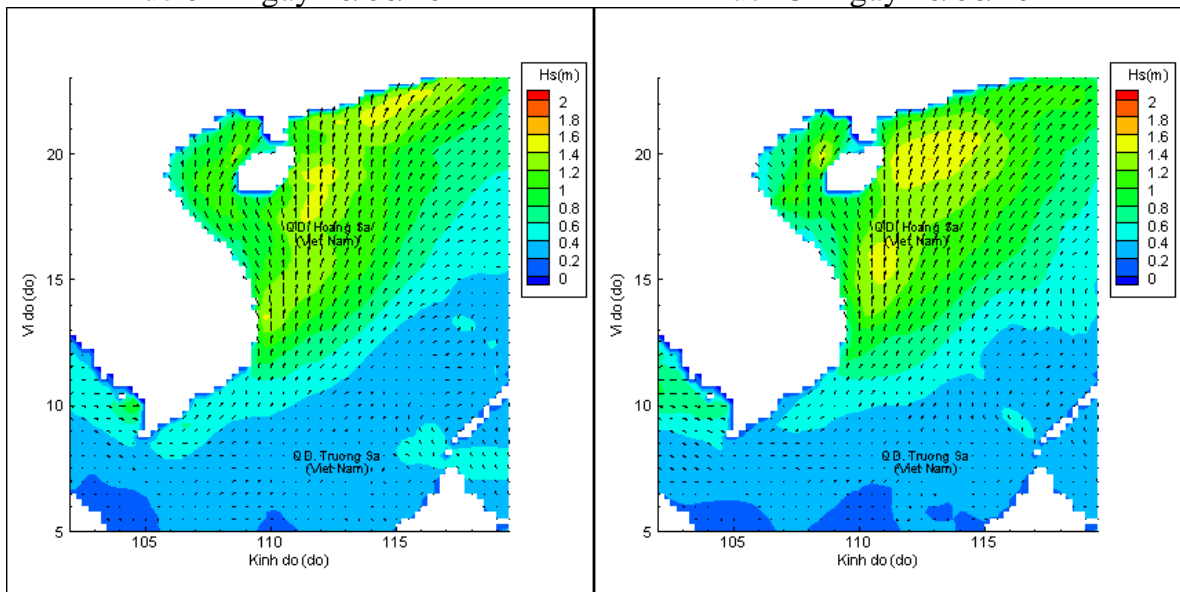
Lúc 13h ngày 09/06/2022

Lúc 19h ngày 09/06/2022



Lúc 01h ngày 10/06/2022

Lúc 13h ngày 10/06/2022



Lúc 01h ngày 11/06/2022

Lúc 13h ngày 11/06/2022