

**BẢN TIN DỰ BÁO MỨC NƯỚC VÀ SÓNG BIỂN**

(Lúc 13 giờ – ngày 21/06/2022)

Tỉnh/ TP	Huyện	Mức nước tổng cộng dự báo trong 48 giờ (cm)								
		21/06		22/06				23/06		
		13h	19h	1h	7h	13h	19h	1h	7h	13h
Quảng Ninh	Đầm Hà	-101	-67	80	154	-59	-57	22	107	-10
	Cửa Ông	-76	-85	91	138	-33	-68	24	95	6
TP. Hải Phòng	Hòn Dấu	-51	-88	99	111	-20	-72	40	85	10
	Bạch Long Vĩ	-71	-69	96	109	-34	-57	42	88	9
Thái Bình	Thái Thụy	-41	-85	100	102	-14	-69	41	80	13
Nam Định	Hải Hậu	-26	-85	100	83	1	-67	43	68	23
Ninh Bình	Kim Sơn	-19	-84	100	74	5	-63	45	64	23
Thanh Hóa	Quảng Xương	-13	-85	94	67	10	-63	41	59	26
Nghệ An	Diễn Châu	-6	-85	79	54	18	-60	29	47	32
	Hòn Ngư	-5	-84	76	53	19	-61	28	45	33
Hà Tĩnh	Thạch Hà	0	-82	69	47	26	-65	27	35	39
Quảng Bình	Quảng Trạch	8	-65	55	29	32	-60	28	16	46
	Quảng Ninh	13	-49	46	16	33	-50	25	6	46
Quảng Trị	Gio Linh	15	-31	36	4	33	-37	21	-2	44
	Cồn Cỏ	12	-29	41	5	30	-36	25	-1	43
Thừa Thiên Huế	Hương Trà	16	-11	22	-7	30	-21	14	-10	40
	Phú Lộc	20	6	10	-15	29	-8	8	-14	37
TP. Đà Nẵng	Sơn Trà	21	19	2	-22	27	2	5	-18	34
	Hoàng Sa	11	49	0	-25	14	22	5	-17	24
Quảng Nam	Tam Kỳ	21	35	-6	-29	24	13	1	-21	31
	Cù Lao Chàm	21	31	-2	-25	25	11	3	-18	33
Quảng Ngãi	TP. Quảng Ngãi	17	40	-2	-33	20	13	4	-23	29
	Lý Sơn	17	42	-2	-29	20	16	4	-20	29
Bình Định	Phú Mỹ	13	41	0	-30	18	13	7	-21	28
	Quy Nhơn	17	43	4	-30	21	16	12	-22	28
Phú Yên	Tp. Tuy Hòa	20	50	9	-22	28	24	17	-12	37
Khánh Hòa	TP. Nha Trang	23	52	10	-26	29	25	17	-16	37
	Trường Sa	16	46	8	-38	18	19	9	-22	26
Ninh Thuận	TP. PR-Tháp Chàm	22	45	7	-39	30	19	14	-25	38
Bình Thuận	TP. Phan Thiết	58	21	31	-83	47	4	19	-45	38
	Phú Quý	28	43	8	-48	28	17	8	-30	31
Bà Rịa Vũng Tàu	Vũng Tàu	65	23	48	-97	27	34	-1	-28	-8
	Côn Đảo	48	25	54	-93	19	34	4	-34	-5
TPHCM	Cần Giờ	69	17	52	-100	28	33	-1	-29	-11
Tiền Giang	Gò Công Tây	74	10	56	-105	32	29	2	-31	-10
Bến Tre	Ba Tri	73	6	56	-108	32	26	0	-34	-9
Trà Vinh	Duyên Hải	65	14	57	-105	24	35	-2	-31	-13
Sóc Trăng	Tân Phú	47	24	57	-94	10	46	-6	-27	-24
Bạc Liêu	TP. Bạc Liêu	2	49	47	-69	-23	60	-7	-19	-39
Cà Mau	Năm Căn	-23	54	40	-51	-36	58	-3	-20	-37
	Trần Văn Thời	16	1	41	-33	-8	12	20	-23	-10
Kiên Giang	Rạch Giá	36	-17	41	-5	0	-5	34	-13	3
	Phú Quốc	6	-10	14	8	-13	-3	12	-4	-10
	Thổ Chu	10	-4	9	1	-5	0	5	-9	-4

Vùng Biển	Độ cao sóng biển dự báo trong 48 giờ		
	Độ cao sóng lớn nhất (m)	Hướng thịnh hành	Ghi chú
Bắc vịnh Bắc Bộ	0.3 - 2.4	Nam	Cảnh báo
Nam vịnh Bắc Bộ	1.1 - 2.2	Đông Nam	Cảnh báo
Quảng Trị đến Quảng Ngãi	0.8 - 1.5	Đông Nam , Nam	
Bình Định đến Ninh Thuận	0.8 - 1.3	Nam, Tây Nam	
Bình Thuận đến Cà Mau	0.3 - 1.4	Tây Nam	
Cà Mau đến Kiên Giang	0.3 - 1.3	Tây, Tây Nam	
Quần đảo Hoàng Sa	1.2 - 1.5	Nam	
Quần đảo Trường Sa	0.3 - 0.4	Tây, Tây Nam	
Bắc Biển Đông	0.5 - 1.5	Tây Nam, Nam	
Giữa Biển Đông	0.3 - 1.1	Tây Nam, Tây	
Nam Biển Đông	0.3 - 1.4	Tây Nam, Tây	

**Tin phát lúc: 13 giờ 00**

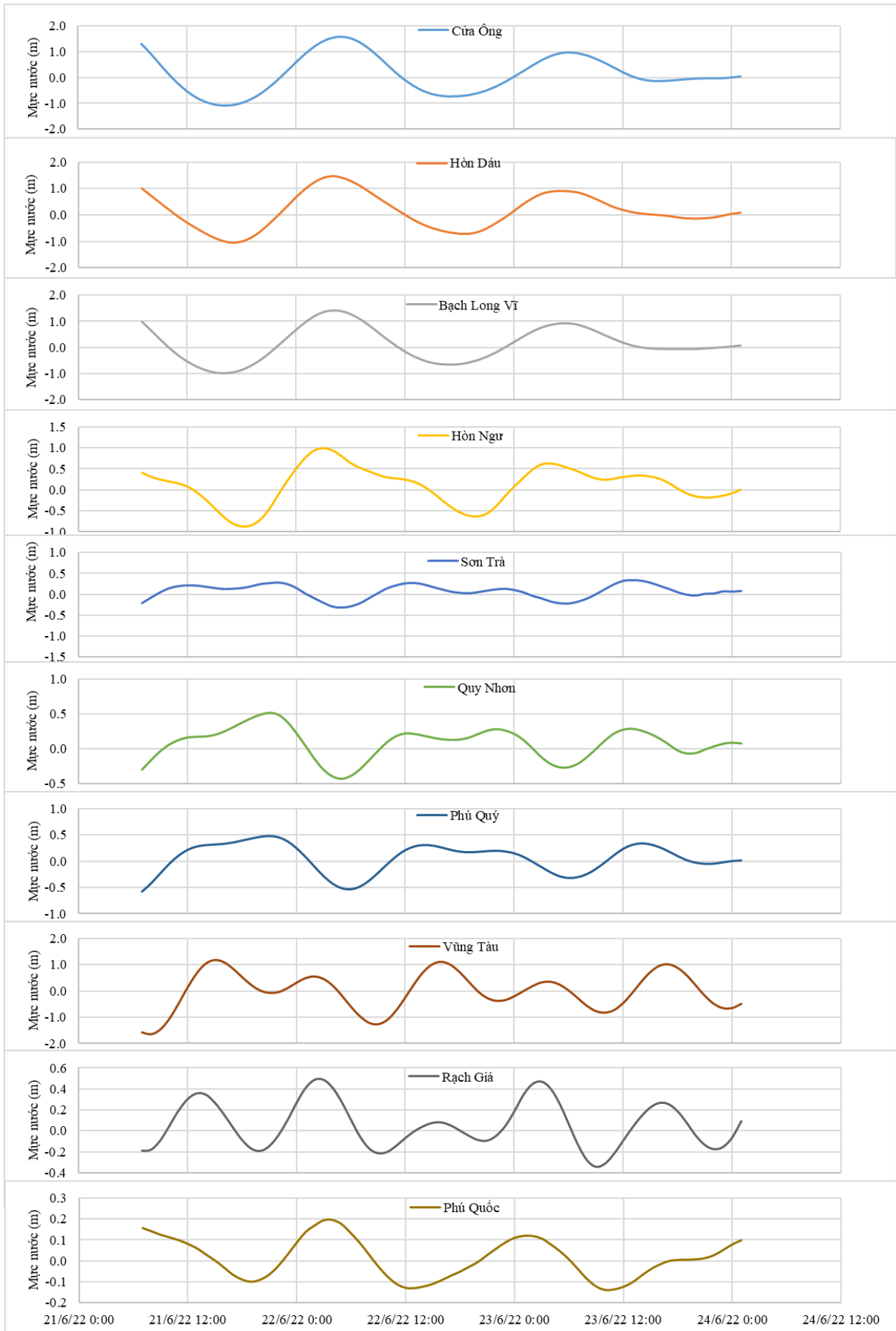
Thời điểm phát tin dự báo tiếp theo: 13 giờ 00 ngày 22/06/2022

Người xây dựng bản tin: Nguyễn Hồng Hạnh

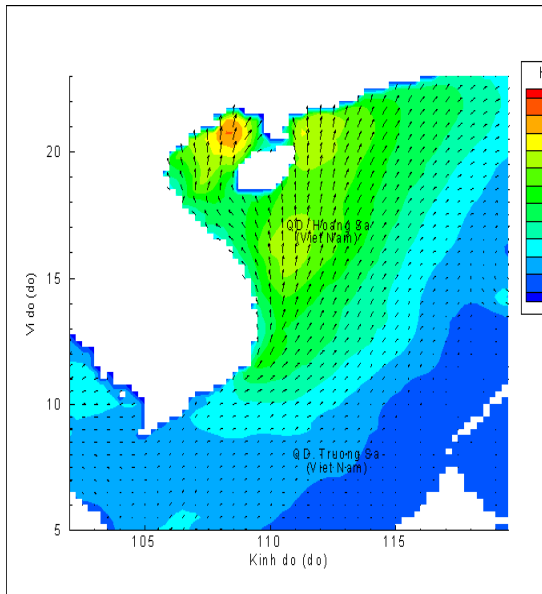
Người soát bản tin: Lê Quốc Huy

## Biến trình mực nước tổng cộng tại 10 trạm Hải vãn

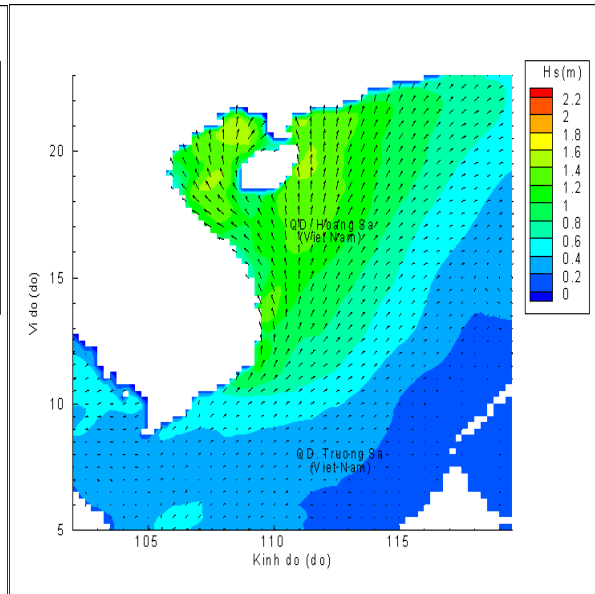
(Cửa Ông, Hòn Dấu, Bạch Long Vĩ, Hòn Ngur, Sơn Trà, Quy Nhơn, Phú Quý, Vũng Tàu, Rạch Giá, Phú Quốc)



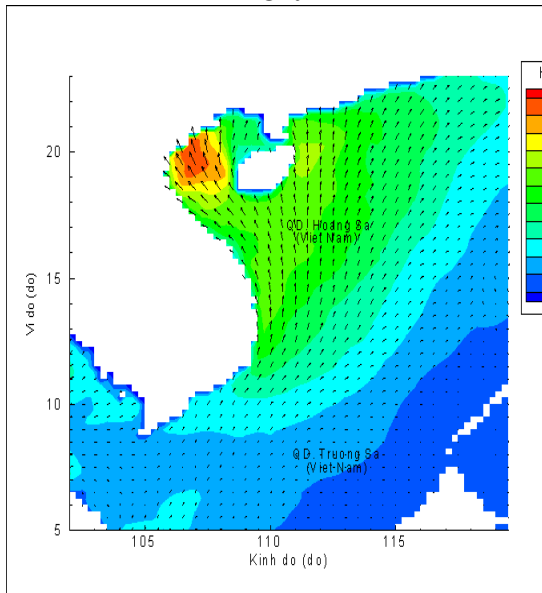
# Phân bố độ cao sóng ven bờ và ngoài khơi biển Việt Nam



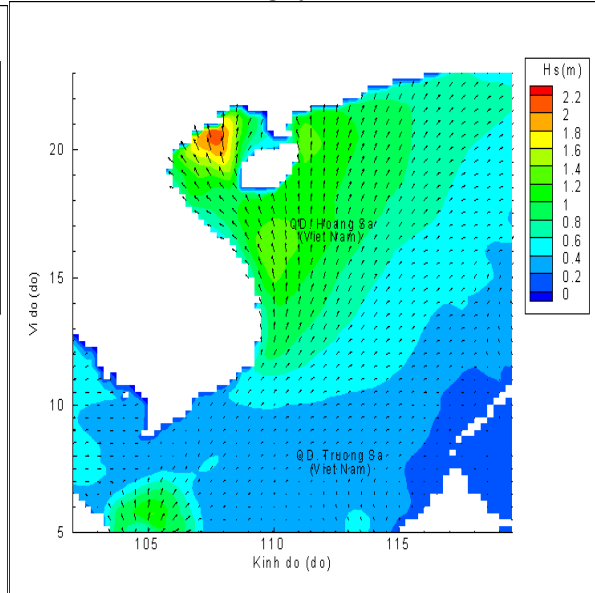
Lúc 13h ngày 21/06/2022



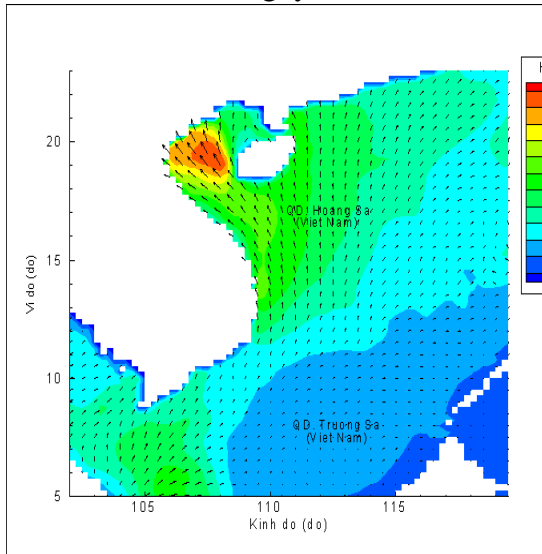
Lúc 19h ngày 21/06/2022



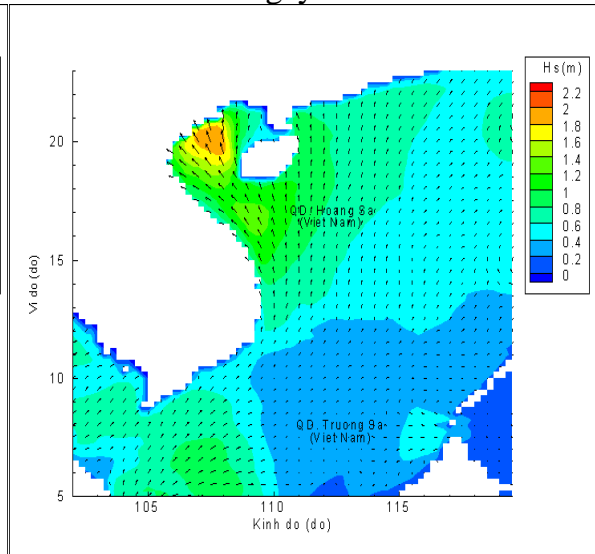
Lúc 01h ngày 22/06/2022



Lúc 13h ngày 22/06/2022



Lúc 01h ngày 23/06/2022



Lúc 13h ngày 23/06/2022