

**BẢN TIN DỰ BÁO MỨC NƯỚC VÀ SÓNG BIỂN**

(Lúc 13 giờ – ngày 22/06/2022)

Tỉnh/ TP	Huyện	Mức nước tổng cộng dự báo trong 48 giờ (cm)								
		22/06		23/06				24/06		
		13h	19h	1h	7h	13h	19h	1h	7h	13h
Quảng Ninh	Đầm Hà	-59	-41	32	94	-32	-8	16	43	-3
	Cửa Ông	-38	-54	38	86	-17	-18	13	40	3
TP. Hải Phòng	Hòn Dấu	-22	-57	47	73	-9	-18	20	35	0
	Bạch Long Vĩ	-33	-43	47	72	-12	-10	20	37	8
Thái Bình	Thái Thụy	-16	-54	48	67	-6	-14	20	35	0
Nam Định	Hải Hậu	-1	-53	49	57	5	-13	17	30	7
Ninh Bình	Kim Sơn	4	-50	50	54	6	-13	17	27	7
Thanh Hóa	Quảng Xương	8	-49	46	49	9	-15	15	26	8
Nghệ An	Diễn Châu	14	-45	37	36	15	-14	12	23	12
	Hòn Ngư	15	-46	36	35	17	-14	13	21	13
Hà Tĩnh	Thạch Hà	20	-52	34	27	22	-20	15	16	18
Quảng Bình	Quảng Trạch	26	-47	32	10	33	-25	23	4	30
	Quảng Ninh	28	-40	30	1	35	-25	22	1	33
Quảng Trị	Gio Linh	27	-29	27	-7	35	-21	18	-2	35
	Cồn Cỏ	25	-28	30	-6	34	-20	20	-2	35
Thừa Thiên Huế	Hương Trà	25	-16	19	-14	33	-13	12	-6	35
	Phú Lộc	25	-5	13	-18	32	-8	8	-8	36
TP. Đà Nẵng	Sơn Trà	24	4	6	-22	30	-3	5	-10	36
	Hoàng Sa	13	23	4	-19	24	3	4	-8	37
Quảng Nam	Tam Kỳ	22	12	2	-23	28	1	3	-11	38
	Cù Lao Chàm	23	11	4	-22	29	1	5	-9	37
Quảng Ngãi	TP. Quảng Ngãi	19	14	4	-26	26	-3	4	-12	38
	Lý Sơn	18	17	4	-23	26	0	4	-10	38
Bình Định	Phú Mỹ	17	13	7	-23	26	-6	6	-11	38
	Quy Nhơn	22	16	7	-23	29	-5	7	-13	38
Phú Yên	Tp. Tuy Hòa	24	22	13	-17	35	3	12	-6	43
Khánh Hòa	TP. Nha Trang	27	25	14	-18	37	5	11	-7	45
	Trường Sa	17	20	9	-26	24	2	1	-8	35
Ninh Thuận	TP. PR-Tháp Chàm	25	16	11	-28	36	1	8	-12	45
Bình Thuận	TP. Phan Thiết	46	6	19	-49	37	6	-7	-8	31
	Phú Quý	26	18	9	-33	31	2	-1	-13	37
Bà Rịa Vũng Tàu	Vũng Tàu	23	37	-3	-31	-7	59	-54	28	-17
	Côn Đảo	18	35	2	-34	-5	53	-43	15	-7
TPHCM	Cần Giờ	23	36	-1	-30	-10	62	-58	31	-21
Tiền Giang	Gò Công Tây	26	31	1	-32	-9	60	-58	31	-21
Bến Tre	Ba Tri	26	29	0	-34	-8	60	-57	31	-20
Trà Vinh	Duyên Hải	19	37	-4	-31	-13	66	-59	31	-21
Sóc Trăng	Tân Phú	4	47	-6	-26	-24	72	-56	27	-25
Bạc Liêu	TP. Bạc Liêu	-27	61	-8	-17	-39	75	-45	15	-24
Cà Mau	Năm Căn	-33	56	-4	-19	-37	63	-28	-4	-14
	Trần Văn Thời	13	7	10	-23	-18	19	1	-7	-5
Kiên Giang	Rạch Giá	32	-9	18	-6	-12	0	20	3	-14
	Phú Quốc	8	-4	1	-4	-19	-2	14	1	-8
	Thô Chu	11	-1	-2	-9	-12	0	7	-3	2

Vùng Biển	Độ cao sóng biển dự báo trong 48 giờ		
	Độ cao sóng lớn nhất (m)	Hướng thịnh hành	Ghi chú
Bắc vịnh Bắc Bộ	0.3 - 2.0	Nam	Cảnh báo
Nam vịnh Bắc Bộ	1.0 - 2.1	Đông Nam	Cảnh báo
Quảng Trị đến Quảng Ngãi	0.8 - 1.3	Đông Nam , Nam	
Bình Định đến Ninh Thuận	0.5 - 1.3	Nam, Tây Nam	
Bình Thuận đến Cà Mau	0.3 - 0.9	Tây Nam	
Cà Mau đến Kiên Giang	0.3 - 0.7	Tây, Tây Nam	
Quần đảo Hoàng Sa	0.9 - 1.1	Nam	
Quần đảo Trường Sa	0.3 - 0.4	Tây, Tây Nam	
Bắc Biển Đông	0.4 - 1.2	Tây Nam, Nam	
Giữa Biển Đông	0.3 - 0.9	Tây Nam, Nam	
Nam Biển Đông	0.3 - 0.9	Tây Nam, Tây	

**Tin phát lúc: 13 giờ 00**

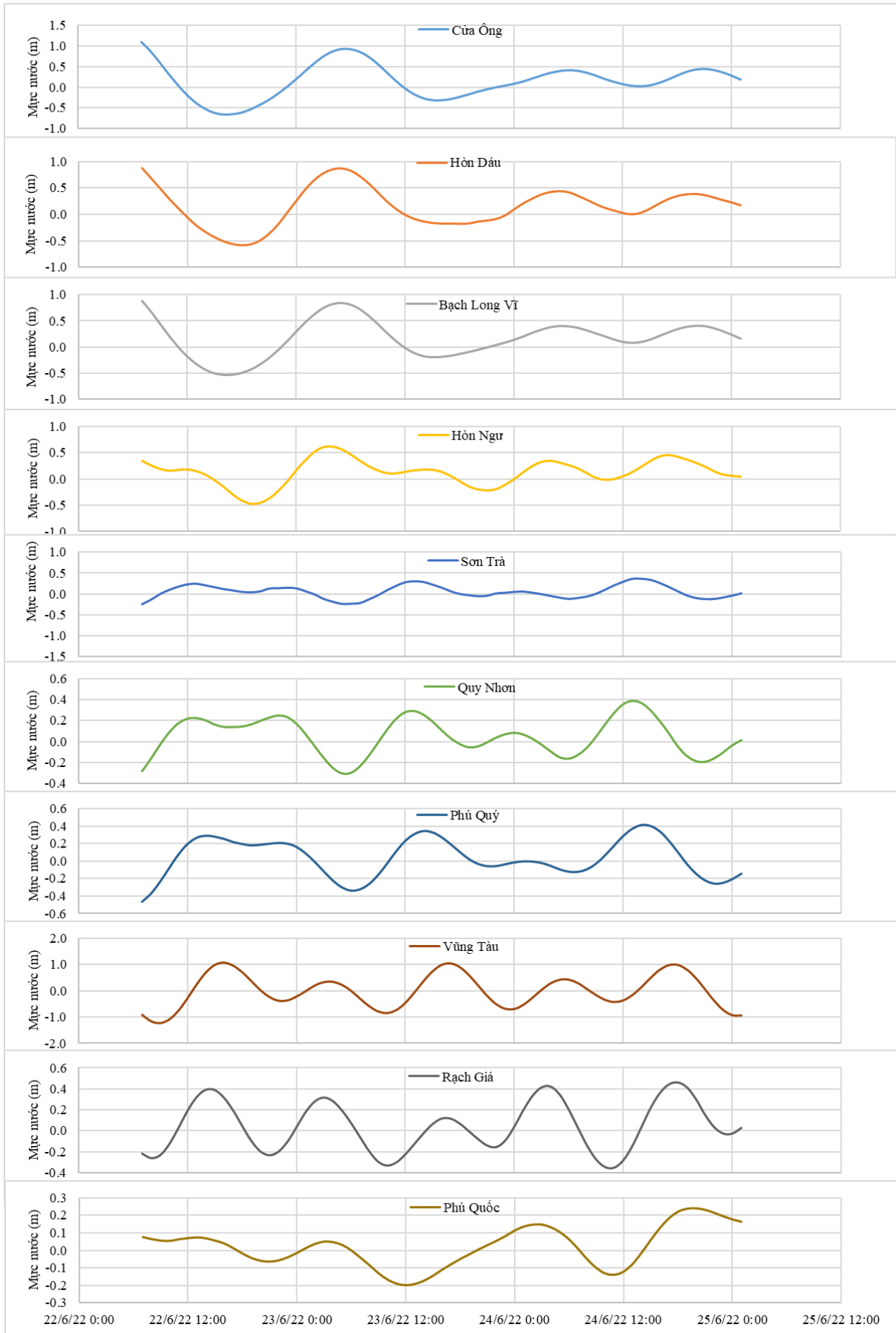
Thời điểm phát tin dự báo tiếp theo: 13 giờ 00 ngày 23/06/2022

Người xây dựng bản tin: Đặng Linh Chi

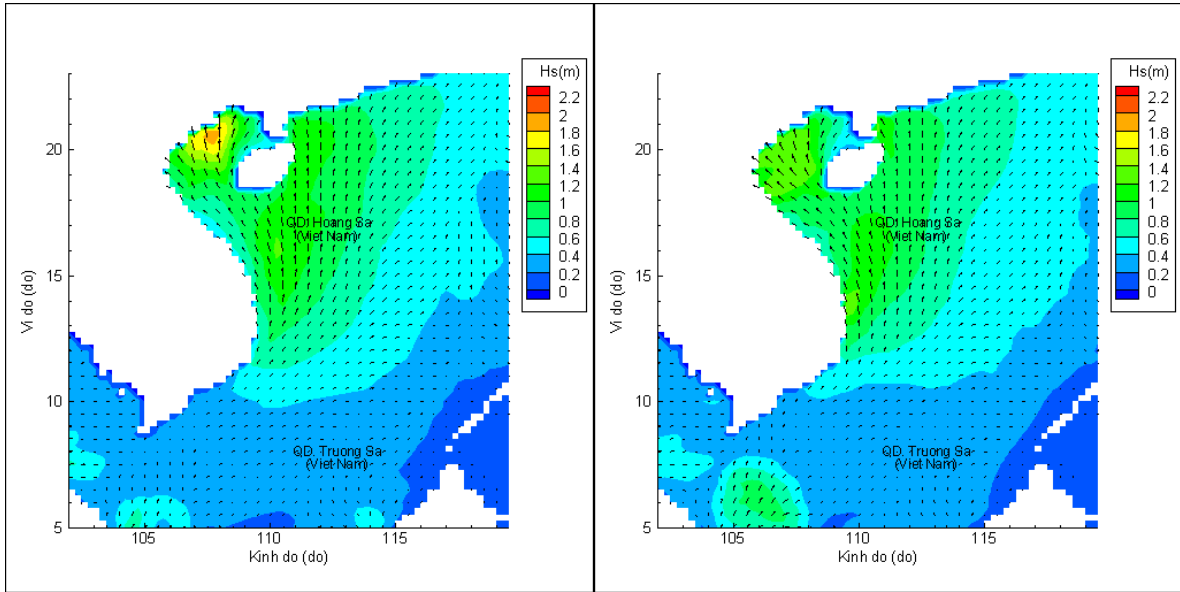
Người soát bản tin: Lê Quốc Huy

# Biến trình mực nước tổng cộng tại 10 trạm Hải văn

(Cửa Ông, Hòn Dấu, Bạch Long Vĩ, Hòn Ngự, Sơn Trà, Quy Nhơn, Phú Quý, Vũng Tàu, Rạch Giá, Phú Quốc)

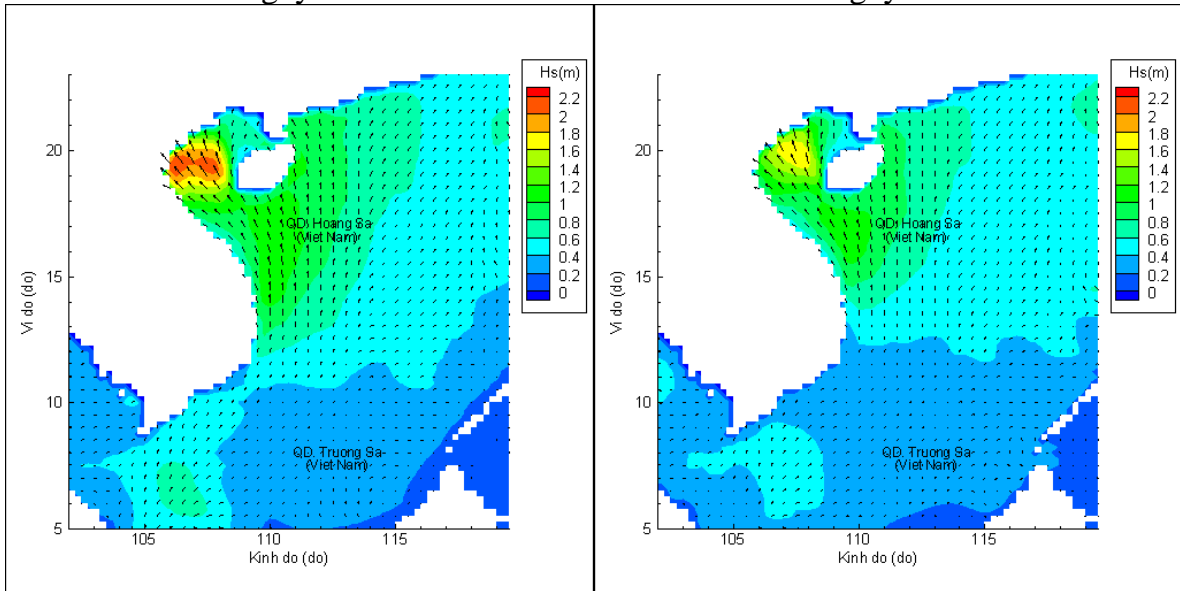


# Phân bố độ cao sóng ven bờ và ngoài khơi biển Việt Nam



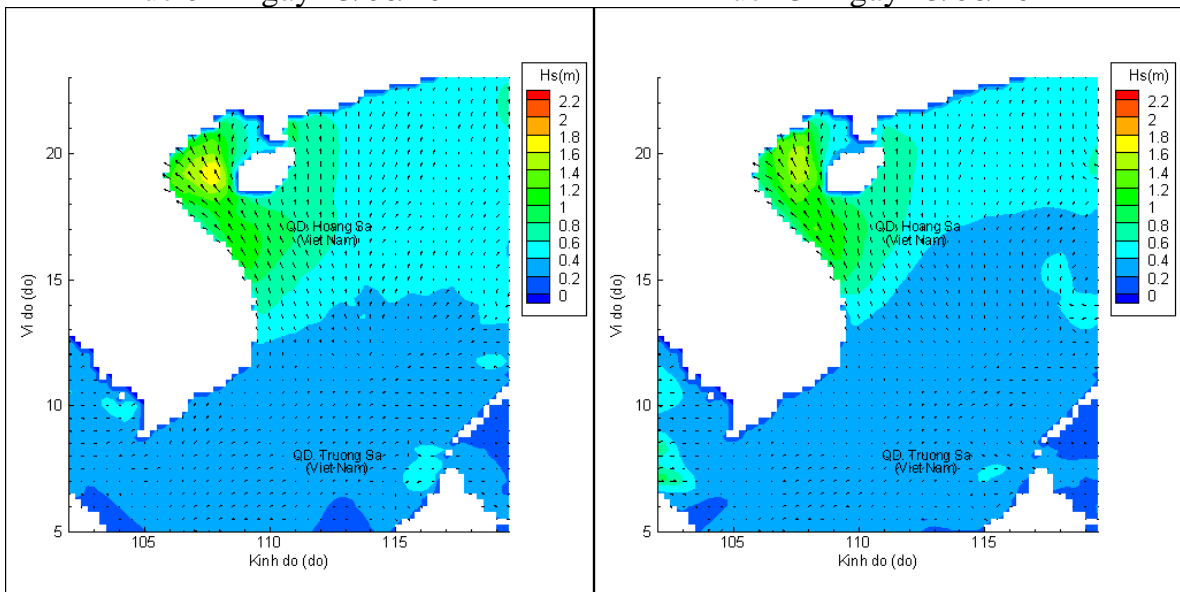
Lúc 13h ngày 22/06/2022

Lúc 19h ngày 22/06/2022



Lúc 01h ngày 23/06/2022

Lúc 13h ngày 23/06/2022



Lúc 01h ngày 24/06/2022

Lúc 13h ngày 24/06/2022