

BẢN TIN DỰ BÁO MỨC NƯỚC VÀ SÓNG BIỂN

(Lúc 13 giờ – ngày 24/06/2022)

Tỉnh/ TP	Huyện	Mức nước tổng cộng dự báo trong 48 giờ (cm)								
		24/06		25/06				26/06		
		13h	19h	1h	7h	13h	19h	1h	7h	13h
Quảng Ninh	Đầm Hà	-22	38	35	-23	-27	63	73	-50	-31
	Cửa Ông	-22	37	29	-15	-27	66	57	-39	-35
TP. Hải Phòng	Hòn Dấu	-18	38	24	-7	-33	71	50	-24	-47
	Bạch Long Vĩ	-9	39	22	-13	-16	71	47	-33	-26
Thái Bình	Thái Thụy	-19	42	21	-4	-35	75	45	-18	-48
Nam Định	Hải Hậu	-12	42	14	-2	-30	78	33	-12	-46
Ninh Bình	Kim Sơn	-11	44	13	-1	-31	80	32	-11	-48
Thanh Hóa	Quảng Xương	-11	44	11	0	-30	78	29	-9	-48
Nghệ An	Diễn Châu	-5	37	11	-1	-25	69	24	-6	-44
	Hòn Ngư	-4	36	10	-2	-23	66	23	-7	-43
Hà Tĩnh	Thạch Hà	2	26	13	-4	-17	53	22	-5	-36
Quảng Bình	Quảng Trạch	16	10	19	-9	0	33	19	-6	-18
	Quảng Ninh	21	5	16	-8	9	24	12	-1	-7
Quảng Trị	Gio Linh	25	2	12	-8	16	16	5	0	5
	Cồn Cỏ	26	3	12	-8	17	18	5	-1	7
Thừa Thiên Huế	Hương Trà	26	-2	7	-8	22	7	-2	1	18
	Phú Lộc	29	-5	2	-7	29	0	-8	2	29
TP. Đà Nẵng	Sơn Trà	31	-6	-2	-6	34	-6	-12	4	37
	Hoàng Sa	36	-7	-4	-3	48	-10	-17	2	56
Quảng Nam	Tam Kỳ	33	-8	-4	-4	40	-11	-17	6	46
	Cù Lao Chàm	33	-6	-2	-3	40	-7	-13	6	44
Quảng Ngãi	TP. Quảng Ngãi	37	-13	-3	-3	45	-16	-19	5	52
	Lý Sơn	36	-10	-3	-2	45	-13	-17	6	53
Bình Định	Phú Mỹ	38	-16	-2	-2	48	-18	-18	4	56
	Quy Nhơn	41	-14	1	-2	51	-13	-13	4	56
Phú Yên	Tp. Tuy Hòa	46	-8	3	3	56	-9	-12	10	60
Khánh Hòa	TP. Nha Trang	46	-5	0	0	56	-7	-19	6	59
	Trường Sa	35	-5	-13	2	45	-6	-33	8	54
Ninh Thuận	TP. PR-Tháp Chàm	43	-8	-7	-4	52	-7	-27	6	56
Bình Thuận	TP. Phan Thiết	30	17	-39	19	26	28	-76	36	25
	Phú Quý	38	-2	-16	2	45	-1	-40	11	49
Bà Rịa Vũng Tàu	Vũng Tàu	-18	81	-100	58	-17	93	-133	62	-3
	Côn Đảo	-8	74	-87	35	-2	84	-116	35	14
TPHCM	Cần Giờ	-22	86	-104	60	-21	98	-138	63	-8
Tiền Giang	Gò Công Tây	-23	87	-106	62	-23	101	-141	66	-11
Bến Tre	Ba Tri	-23	86	-108	61	-22	101	-144	64	-9
Trà Vinh	Duyên Hải	-24	90	-110	57	-18	102	-142	56	-2
Sóc Trăng	Tân Phú	-28	93	-103	44	-14	99	-124	37	6
Bạc Liêu	TP. Bạc Liêu	-27	84	-77	14	-1	82	-87	-6	27
Cà Mau	Năm Căn	-17	69	-51	-18	8	69	-54	-35	33
	Trần Văn Thời	-4	35	-21	-10	-16	54	-23	-2	-1
Kiên Giang	Rạch Giá	0	22	-4	11	-30	50	-6	21	-20
	Phú Quốc	-8	7	6	-10	-25	19	19	3	-14
	Thô Chu	-2	7	1	-14	-15	16	11	-1	-4

Vùng Biển	Độ cao sóng biển dự báo trong 48 giờ		
	Độ cao sóng lớn nhất (m)	Hướng thịnh hành	Ghi chú
Bắc vịnh Bắc Bộ	0.3 - 1.9	Nam	
Nam vịnh Bắc Bộ	0.8 - 1.8	Đông Nam	
Quảng Trị đến Quảng Ngãi	0.8 - 1.6	Đông Nam, Nam	
Bình Định đến Ninh Thuận	0.5 - 1.4	Nam	
Bình Thuận đến Cà Mau	0.3 - 0.9	Tây Nam, Tây	
Cà Mau đến Kiên Giang	0.3 - 1.2	Tây	
Quần đảo Hoàng Sa	0.8 - 1.2	Nam, Đông Nam	
Quần đảo Trường Sa	0.3 - 0.5	Đông	
Bắc Biển Đông	0.3 - 1.4	Đông Nam, Nam	
Giữa Biển Đông	0.3 - 0.9	Đông, Đông Nam	
Nam Biển Đông	0.3 - 0.7	Đông, Đông Bắc	

Tin phát lúc: 13 giờ 00

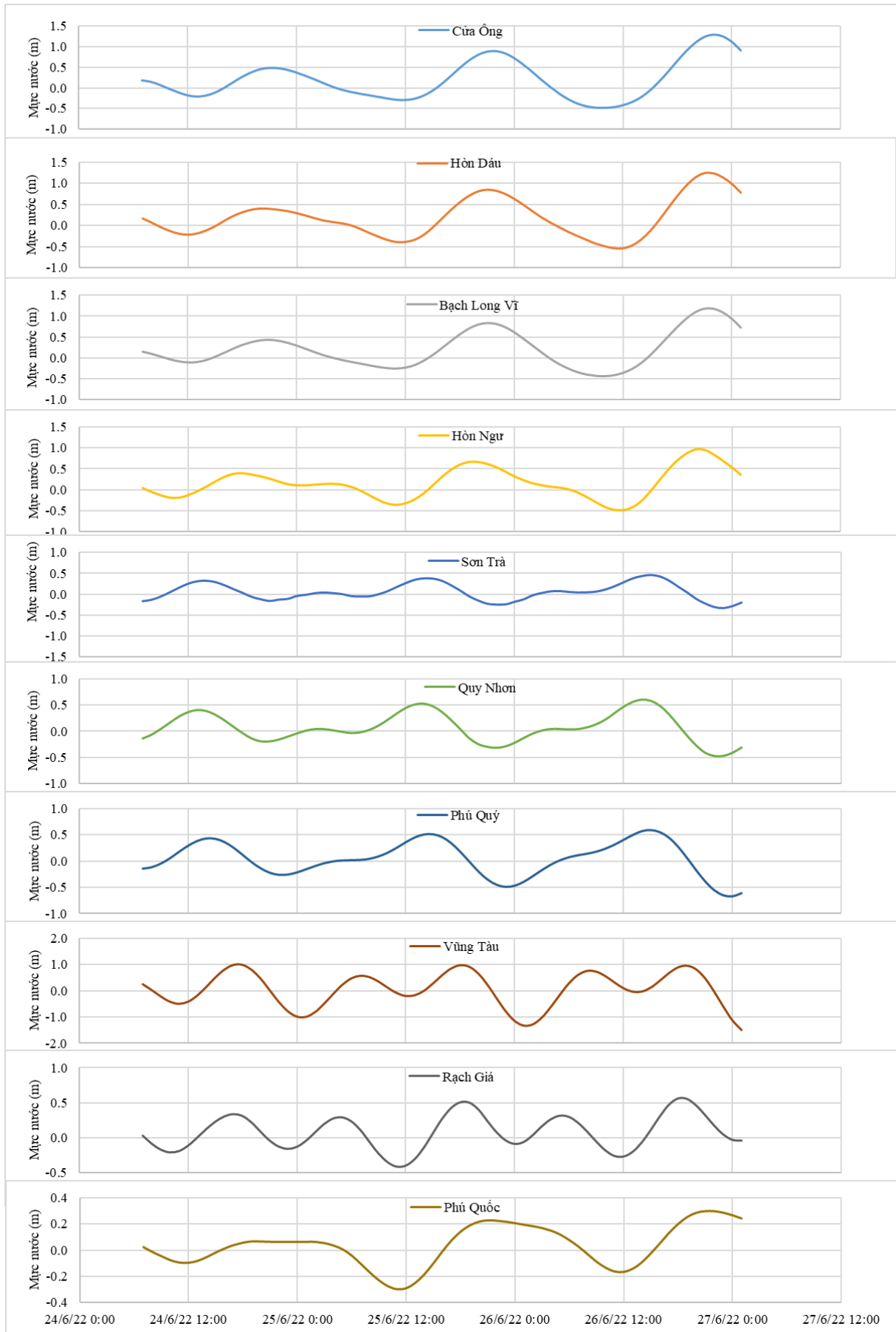
Thời điểm phát tin dự báo tiếp theo: 13 giờ 00 ngày 25/06/2022

Người xây dựng bản tin: Nguyễn Thị Lan

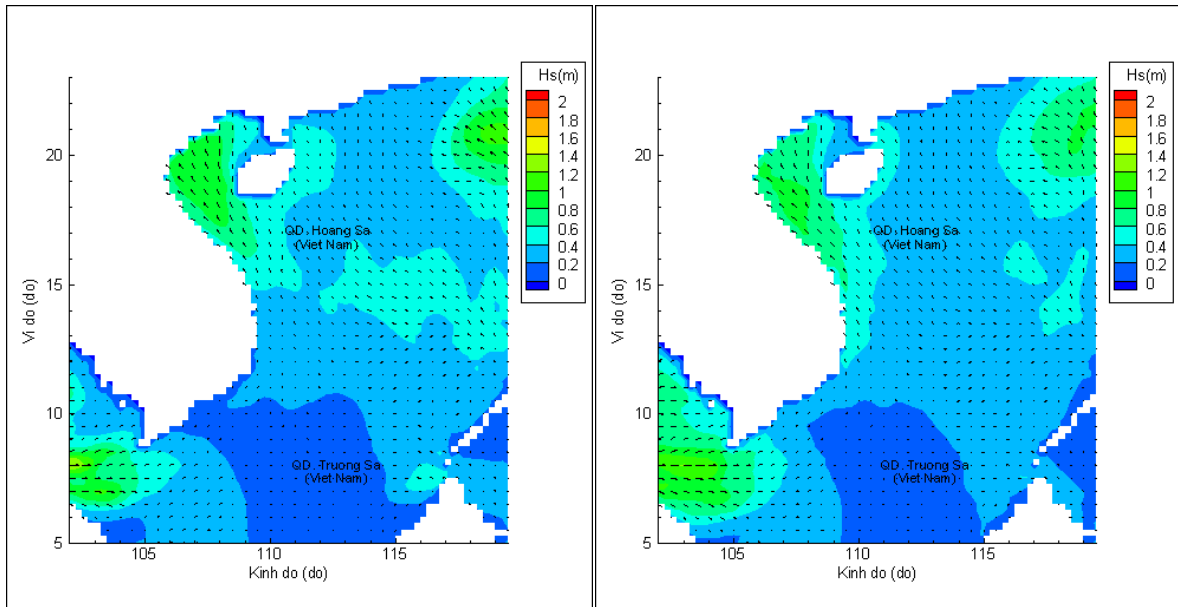
Người soát bản tin: Lê Quốc Huy

Biến trình mực nước tổng cộng tại 10 trạm Hải văn

(Cửa Ông, Hòn Dấu, Bạch Long Vĩ, Hòn Ngur, Sơn Trà, Quy Nhơn, Phú Quý, Vũng Tàu, Rạch Giá, Phú Quốc)

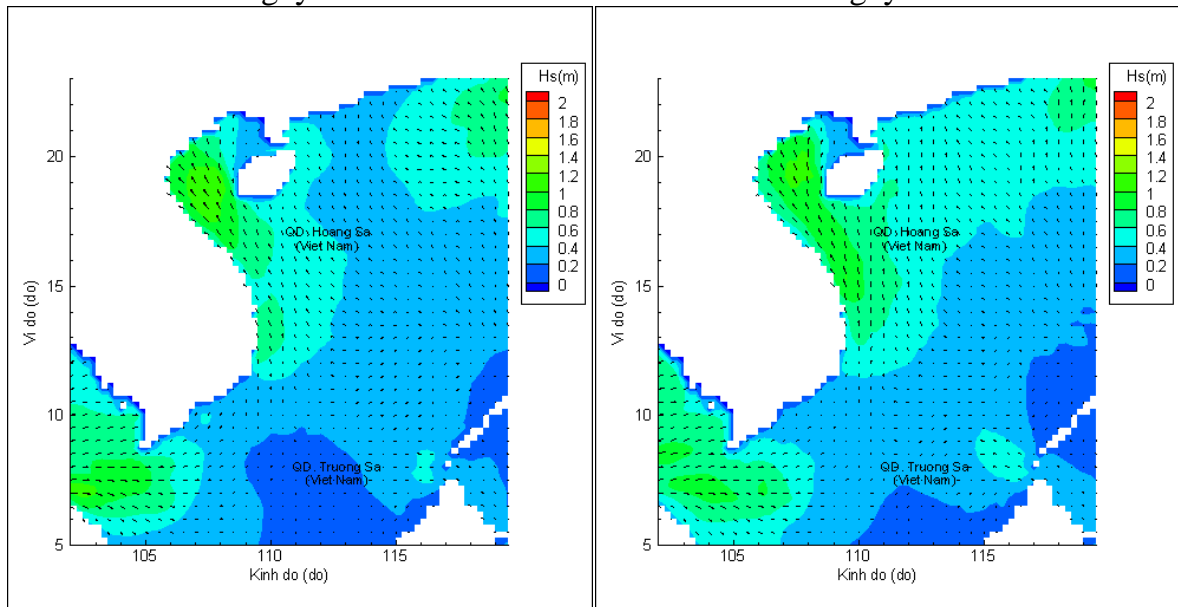


Phân bố độ cao sóng ven bờ và ngoài khơi biển Việt Nam



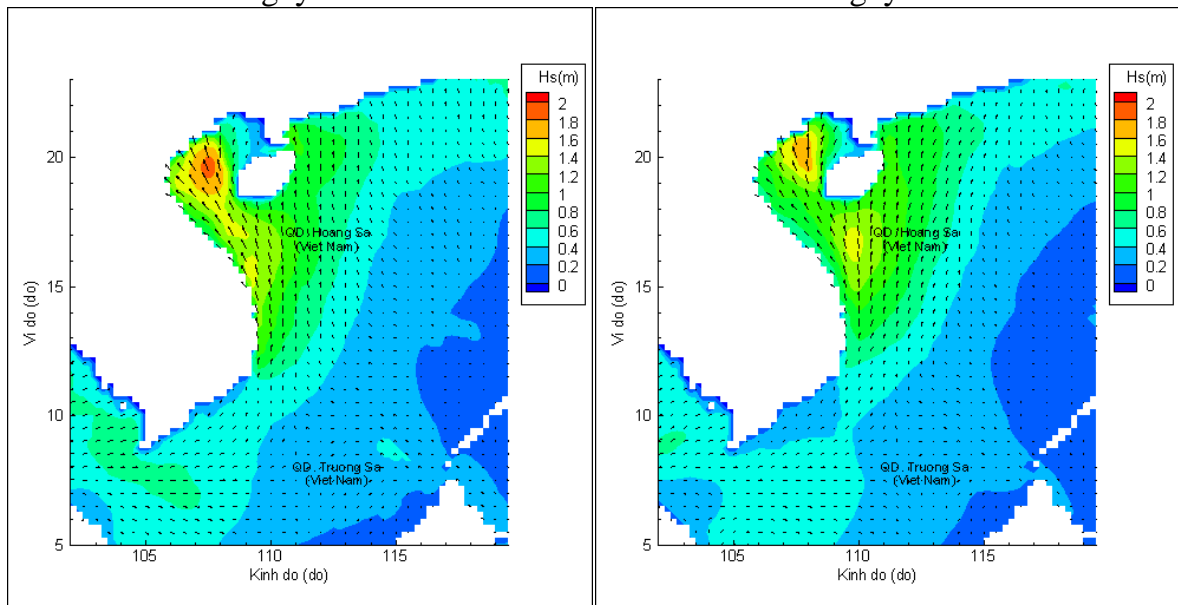
Lúc 13h ngày 24/06/2022

Lúc 19h ngày 24/06/2022



Lúc 01h ngày 25/06/2022

Lúc 13h ngày 25/06/2022



Lúc 01h ngày 26/06/2022

Lúc 13h ngày 26/06/2022