

BẢN TIN DỰ BÁO MỨC NƯỚC VÀ SÓNG BIỂN

(Lúc 13 giờ – ngày 25/06/2022)

Tỉnh/ TP	Huyện	Mức nước tổng cộng dự báo trong 48 giờ (cm)								
		25/06		26/06				27/06		
		13h	19h	1h	7h	13h	19h	1h	7h	13h
Quảng Ninh	Đầm Hà	-23	73	72	-62	-48	76	113	-76	-59
	Cửa Ông	-28	76	60	-46	-51	81	91	-62	-67
TP. Hải Phòng	Hòn Dấu	-33	81	51	-34	-61	88	80	-41	-77
	Bạch Long Vĩ	-15	78	47	-44	-39	89	74	-55	-51
Thái Bình	Thái Thụy	-35	84	45	-28	-62	91	73	-34	-77
Nam Định	Hải Hậu	-32	85	36	-20	-60	95	54	-26	-74
Ninh Bình	Kim Sơn	-33	87	36	-18	-60	95	51	-23	-73
Thanh Hóa	Quảng Xương	-34	86	32	-16	-60	92	47	-22	-73
Nghệ An	Diễn Châu	-29	77	28	-17	-56	82	41	-19	-70
	Hòn Ngư	-27	73	26	-17	-53	79	37	-19	-68
Hà Tĩnh	Thạch Hà	-19	60	25	-15	-45	68	33	-14	-61
Quảng Bình	Quảng Trạch	-2	37	21	-13	-23	46	23	-8	-41
	Quảng Ninh	6	27	16	-8	-12	35	11	-2	-27
Quảng Trị	Gio Linh	13	19	8	-4	-1	25	-1	0	-11
	Cồn Cỏ	15	21	7	-7	2	29	-2	-2	-9
Thừa Thiên Huế	Hương Trà	20	10	0	-3	13	14	-12	2	7
	Phú Lộc	27	2	-7	0	24	5	-20	5	23
TP. Đà Nẵng	Sơn Trà	33	-4	-11	1	33	-1	-26	7	35
	Hoàng Sa	47	-10	-18	0	55	-7	-33	5	61
Quảng Nam	Tam Kỳ	39	-10	-17	2	43	-9	-33	9	48
	Cù Lao Chàm	38	-6	-14	3	41	-5	-30	9	44
Quảng Ngãi	TP. Quảng Ngãi	44	-14	-19	2	49	-14	-38	8	54
	Lý Sơn	44	-12	-18	3	50	-11	-36	9	55
Bình Định	Phú Mỹ	47	-17	-18	3	53	-14	-38	6	58
	Quy Nhơn	49	-13	-15	3	57	-10	-33	10	58
Phú Yên	Tp. Tuy Hòa	47	-18	-23	0	52	-14	-41	5	53
Khánh Hòa	TP. Nha Trang	51	-10	-22	3	57	-4	-42	8	58
	Trường Sa	45	-5	-33	8	54	1	-53	10	59
Ninh Thuận	TP. PR-Tháp Chàm	51	-9	-30	1	52	-4	-54	7	53
Bình Thuận	TP. Phan Thiết	26	29	-73	35	25	39	-106	39	26
	Phú Quý	45	0	-39	10	50	5	-63	15	53
Bà Rịa Vũng Tàu	Vũng Tàu	-16	94	-129	62	-1	95	-151	47	18
	Côn Đảo	-1	85	-114	35	16	91	-130	14	34
TPHCM	Cần Giờ	-20	100	-131	65	-5	100	-153	46	16
Tiền Giang	Gò Công Tây	-23	103	-135	67	-8	104	-157	49	13
Bến Tre	Ba Tri	-22	104	-137	63	-6	105	-157	45	14
Trà Vinh	Duyên Hải	-18	104	-138	56	1	105	-153	33	26
Sóc Trăng	Tân Phú	-15	102	-122	35	9	98	-129	7	36
Bạc Liêu	TP. Bạc Liêu	1	87	-84	-6	30	78	-83	-44	57
Cà Mau	Năm Căn	10	72	-52	-34	34	69	-49	-70	53
	Trần Văn Thời	-4	49	-22	-2	-3	62	-23	-21	-8
Kiên Giang	Rạch Giá	-9	35	-1	20	-27	53	-6	18	-43
	Phú Quốc	-13	15	21	2	-17	23	24	-5	-31
	Thô Chu	-6	14	12	0	-7	22	15	-8	-18

Vùng Biển	Độ cao sóng biển dự báo trong 48 giờ		
	Độ cao sóng lớn nhất (m)	Hướng thịnh hành	Ghi chú
Bắc vịnh Bắc Bộ	0.3 - 1.9	Nam, Tây Nam	
Nam vịnh Bắc Bộ	0.7 - 1.7	Đông Nam	
Quảng Trị đến Quảng Ngãi	0.9 - 1.5	Đông Nam, Nam	
Bình Định đến Ninh Thuận	0.4 - 1.1	Nam	
Bình Thuận đến Cà Mau	0.3 - 0.7	Tây Nam, Tây	
Cà Mau đến Kiên Giang	0.3 - 0.8	Tây Nam, Tây	
Quần đảo Hoàng Sa	0.6 - 1.0	Nam	
Quần đảo Trường Sa	0.3 - 0.4	Đông Nam, Tây	
Bắc Biển Đông	0.3 - 1.3	Đông Nam, Nam	
Giữa Biển Đông	0.3 - 0.7	Đông Nam, Nam, Đông	
Nam Biển Đông	0.3 - 0.8	Tây	

Tin phát lúc: 13 giờ 00

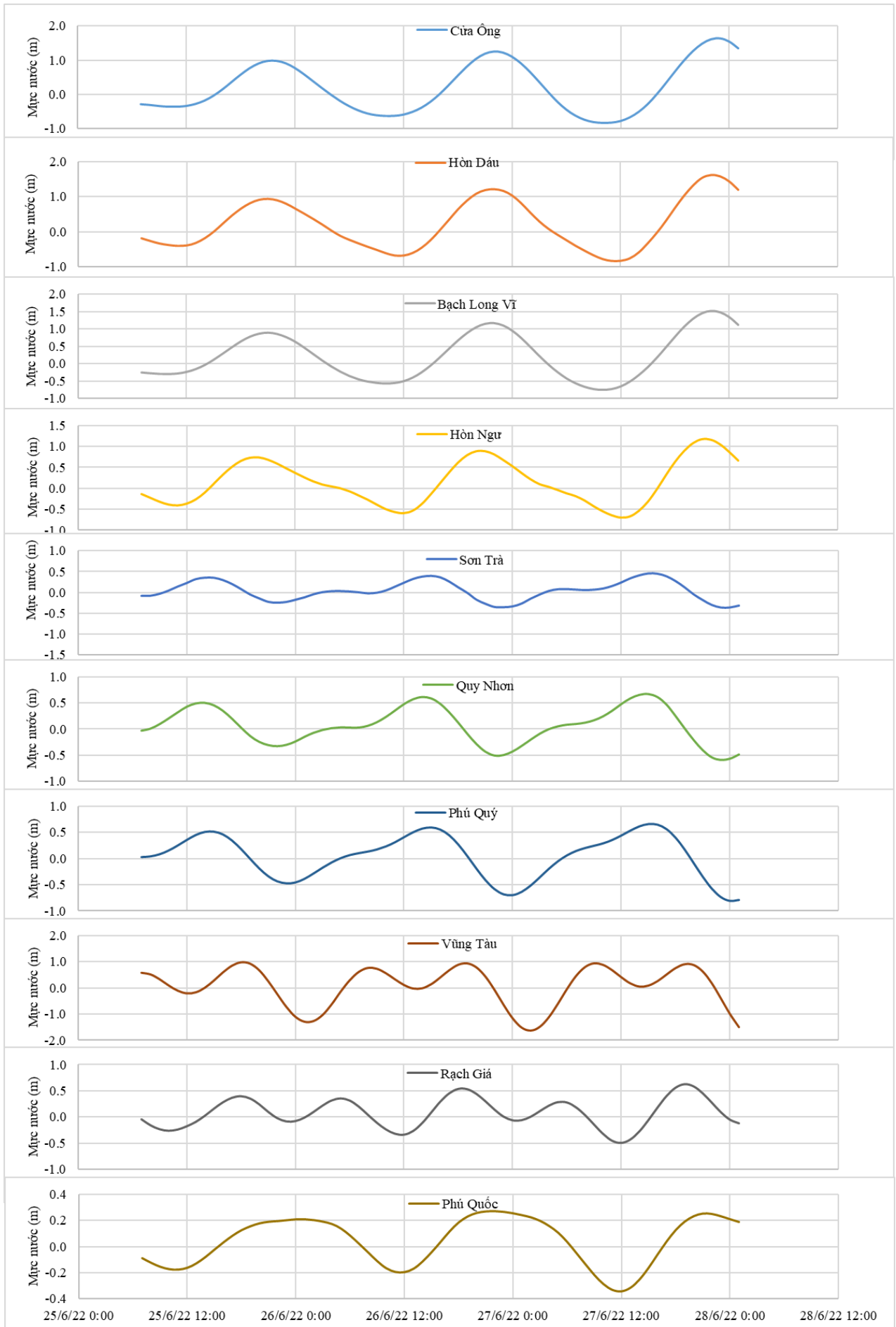
Thời điểm phát tin dự báo tiếp theo: 13 giờ 00 ngày 26/06/2022

Người xây dựng bản tin: Trần Văn Mỹ

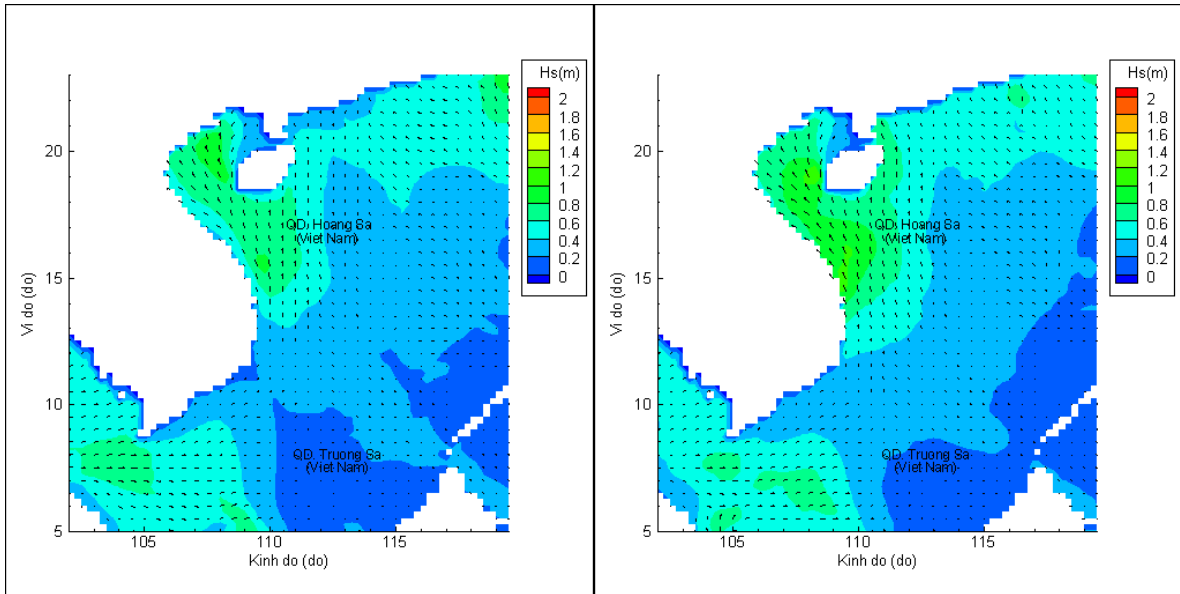
Người soát bản tin: Lê Quốc Huy

Biến trình mực nước tổng cộng tại 10 trạm Hải văn

(Cửa Ông, Hòn Dấu, Bạch Long Vĩ, Hòn Ngự, Sơn Trà, Quy Nhơn, Phú Quý, Vũng Tàu, Rạch Giá, Phú Quốc)

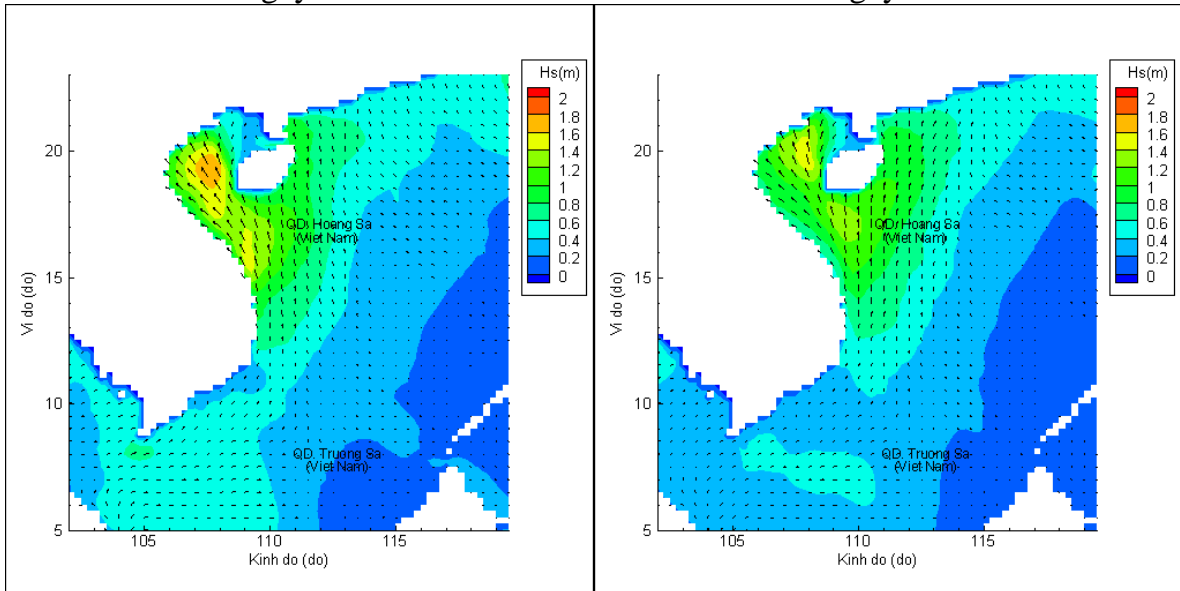


Phân bố độ cao sóng ven bờ và ngoài khơi biển Việt Nam



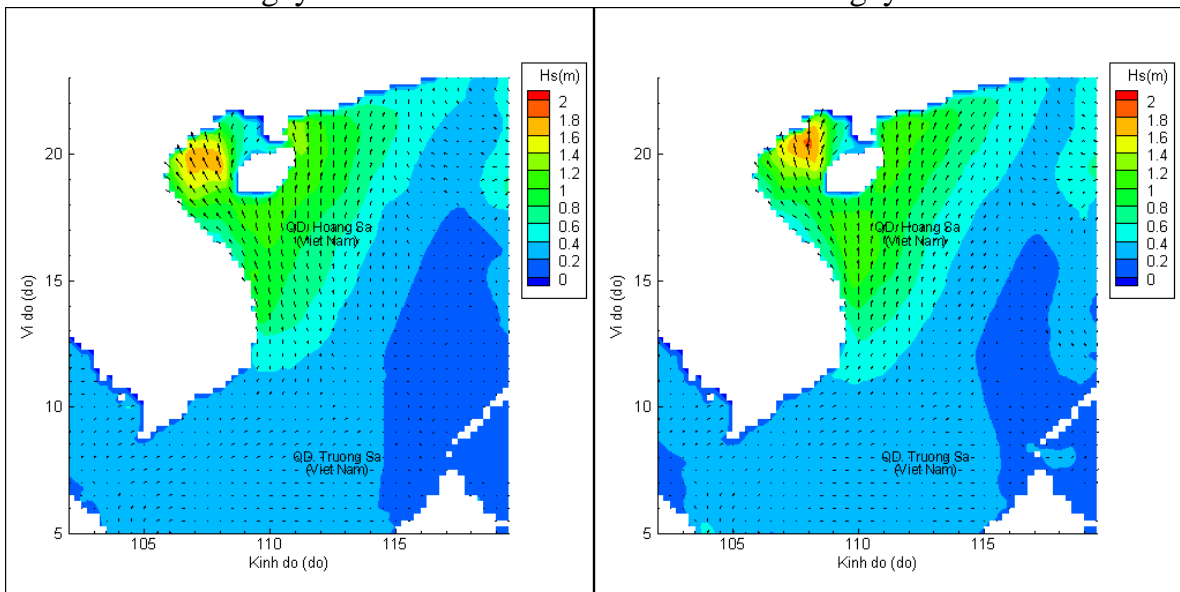
Lúc 13h ngày 25/06/2022

Lúc 19h ngày 25/06/2022



Lúc 01h ngày 26/06/2022

Lúc 13h ngày 26/06/2022



Lúc 01h ngày 27/06/2022

Lúc 13h ngày 27/06/2022