

BẢN TIN DỰ BÁO NƯỚC DÂNG VÀ SÓNG TRONG ATNĐ

(Lúc 13 giờ – ngày 30/06/2022)

Bảng giá trị nước dâng tại một số điểm ven biển trong ATNĐ

Tỉnh	Địa danh	ND do bão lớn nhất		
		NDDB (cm)	Giờ	Ngày/tháng
Quảng Ninh	Đầm Hà	34	6	1/7
	Cửa Ông	34	7	1/7
Hải Phòng	Hải An	37	6	1/7
	Kiến Thụy	33	6	1/7
	Hòn Dấu	33	6	1/7
	Bạch Long Vĩ	30	4	1/7
Thái Bình	Thái Thụy	33	6	1/7
Nam Định	Hải Hậu	32	7	1/7
Ninh Bình	Kim Sơn	31	6	1/7
Thanh Hóa	Quảng Xương	31	8	1/7
Nghệ An	Diễn Châu	32	9	1/7
	Hòn Ngư	30	9	1/7
Hà Tĩnh	Thạch Hà	30	8	1/7
Quảng Bình	Quảng Trạch	26	7	1/7
	Quảng Ninh	24	6	1/7
Quảng Trị	Gio Linh	22	5	1/7
	Cồn Cỏ	22	5	1/7
Thừa Thiên Huế	Hương Trà	21	4	1/7
	Phú Lộc	21	4	1/7
TP. Đà Nẵng	Liên Chiểu	20	4	1/7
	Sơn Trà	21	4	1/7
	Ngũ Hành Sơn	18	4	1/7
	Hoàng Sa	19	7	3/7

Vùng Biển	Độ cao sóng biển dự báo trong 48 giờ		
	Độ cao sóng (m)	Hướng thịnh hành	Ghi chú
Khu vực ven bờ			
Bắc vịnh Bắc Bộ	3.3 - 4.8	Đông, Bắc	Cảnh báo
Nam vịnh Bắc Bộ	2.5 - 3.9	Đông, Đông Bắc	Cảnh báo
Quảng Trị đến Quảng Ngãi	3.1 - 4.8	Tây	Cảnh báo
Bình Định đến Ninh Thuận	1.7 - 3.5	Nam, Tây Nam	Cảnh báo
Bình Thuận đến Cà Mau	1.3 - 2.7	Tây Nam	Cảnh báo
Cà Mau đến Kiên Giang	0.3 - 1.6	Tây	
Khu vực ngoài khơi			
Quần đảo Hoàng Sa	3.0 - 4.3	Tây Nam	Cảnh báo
Quần đảo Trường Sa	2.1 - 3.4	Tây Nam	Cảnh báo
Bắc Biển Đông	4.9 - 6.1	Tây Nam, Nam	Cảnh báo
Giữa Biển Đông	2.5 - 4.4	Tây Nam	Cảnh báo
Nam Biển Đông	1.3 - 2.8	Tây Nam, Tây	Cảnh báo

Tin phát lúc: 13 giờ 00

Thời điểm phát tin dự báo tiếp theo: 19 giờ 00 ngày 30/06/2022

Người xây dựng bản tin: Đoàn Thị Thu Hà

Người soát bản tin: Lê Quốc Huy

Nhận định:

Hồi 13h ngày 30/06/2022, vị trí tâm bão ở vào khoảng 16.2 độ Vĩ Bắc, 115.1 độ Kinh Đông. Dự báo trong 06h tới, bão di chuyển theo hướng Bắc Tây Bắc.

Sóng:

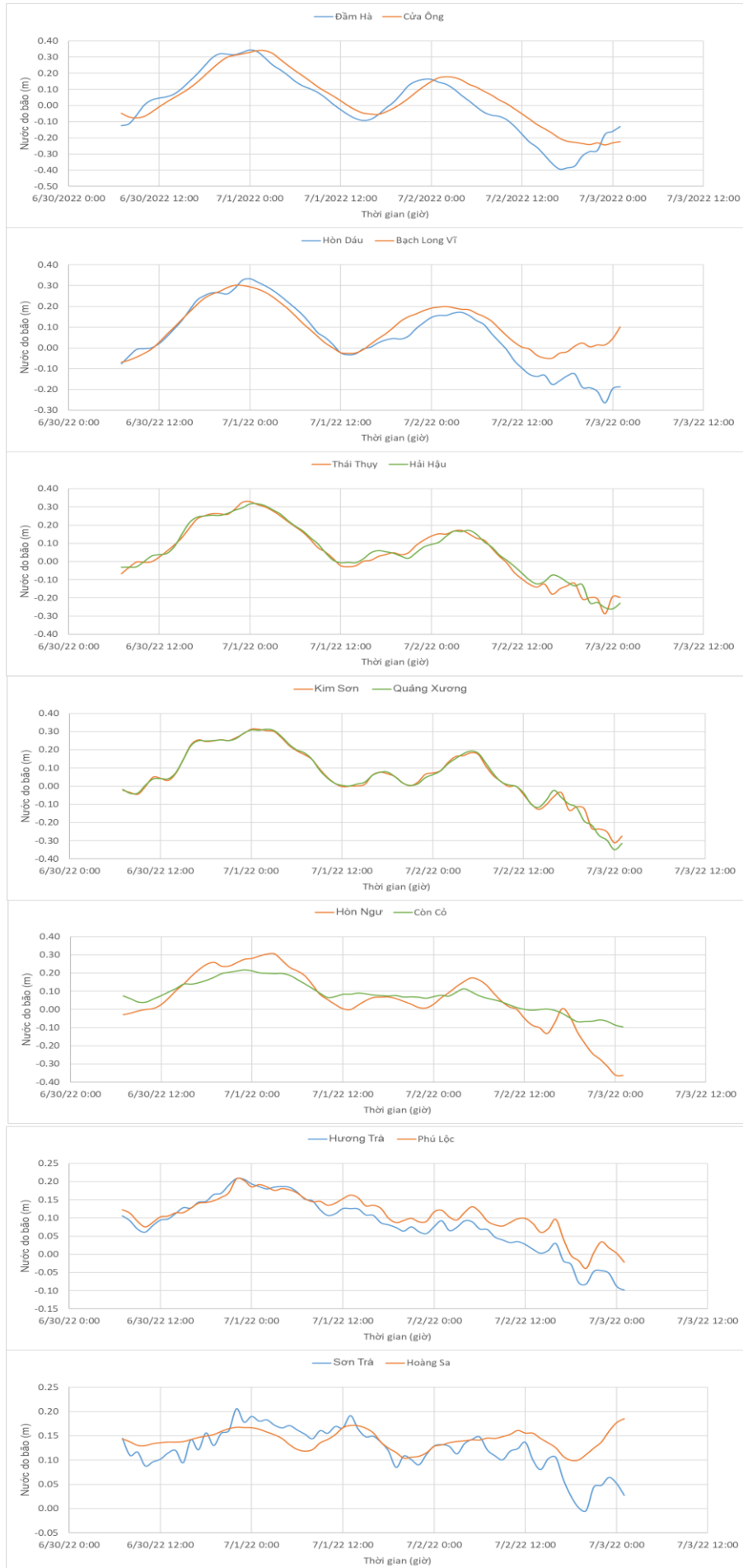
Khu vực ven bờ: Do ảnh hưởng của bão, khu vực vịnh Bắc Bộ và khu vực Quảng Trị đến Cà Mau độ cao sóng lớn nhất khoảng 2.7-4.8 m.

Khu vực ngoài khơi: Khu vực Bắc Biển Đông độ cao sóng lớn nhất có thể lên tới 6.1 m. Khu vực quần đảo Hoàng Sa, quần đảo Trường Sa, khu vực Giữa Biển Đông và Nam Biển Đông độ cao sóng lớn nhất khoảng 2.8-4.4 m.

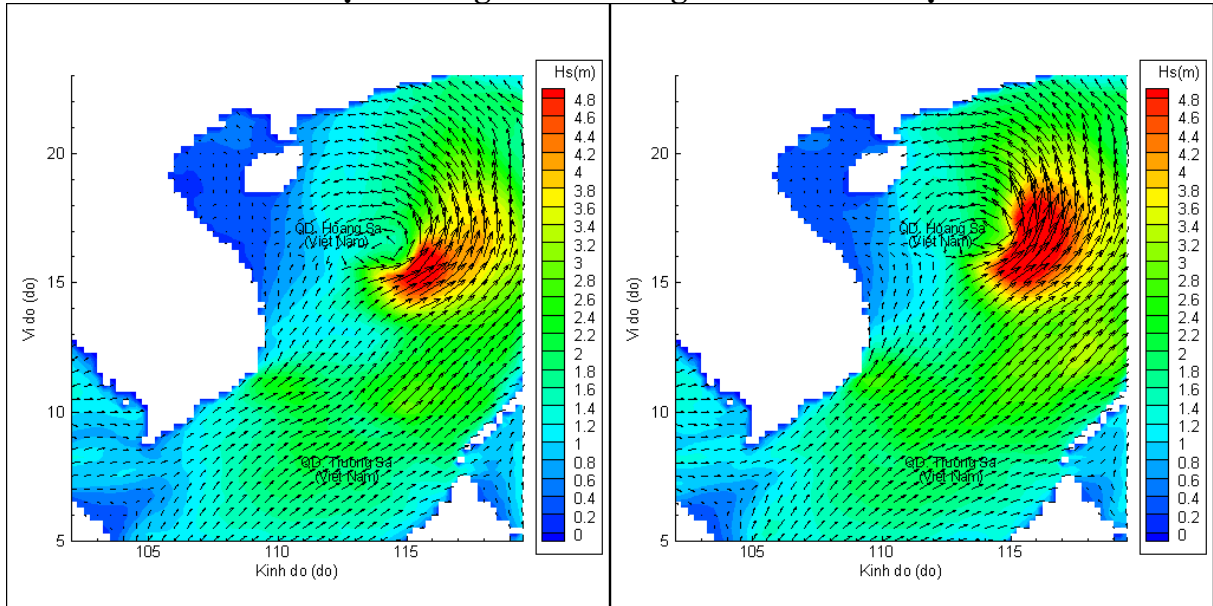
Nước dâng do bão:

Mức nước dâng do bão cao nhất khoảng 37 cm tại khu vực Hải An (Hải Phòng). Các khu vực ven biển kéo dài từ Quảng Ninh đến Đà Nẵng mực nước dâng do bão dao động trong khoảng 18-37 cm.

Biến trình nước dâng tại các vị trí ảnh hưởng của ATNĐ

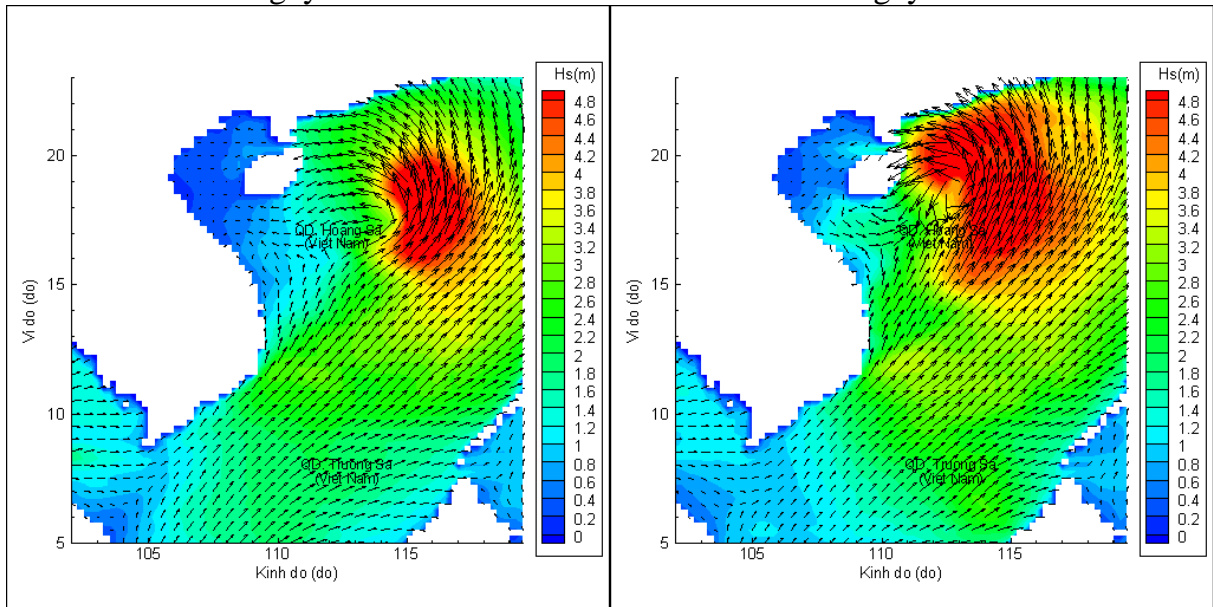


Phân bố độ cao sóng ven bờ và ngoài khơi biển Việt Nam



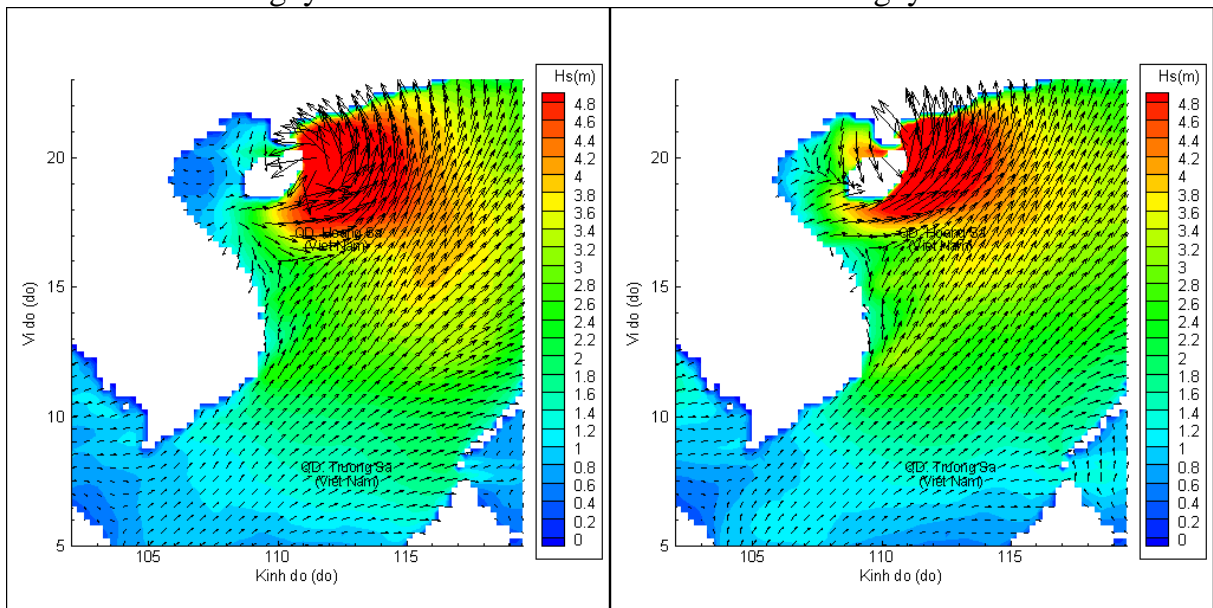
Lúc 13h ngày 30/06/2022

Lúc 19h ngày 30/06/2022



Lúc 01h ngày 01/07/2022

Lúc 13h ngày 01/07/2022



Lúc 01h ngày 02/07/2022

Lúc 13h ngày 02/07/2022