

BẢN TIN DỰ BÁO NƯỚC DÂNG VÀ SÓNG TRONG BÃO

(Lúc 01 giờ – ngày 01/07/2022)

Bảng giá trị nước dâng tại một số điểm ven biển trong bão

Tỉnh	Địa danh	ND do bão lớn nhất		
		NDDB (cm)	Giờ	Ngày/tháng
Quảng Ninh	Đầm Hà	67	17	3/7
	Cửa Ông	45	19	3/7
Hải Phòng	Hải An	35	18	3/7
	Kiến Thụy	33	17	3/7
	Hòn Dấu	33	17	3/7
	Bạch Long Vĩ	43	19	3/7
Thái Bình	Thái Thụy	33	17	3/7
Nam Định	Hải Hậu	30	19	3/7
Ninh Bình	Kim Sơn	29	19	3/7
Thanh Hóa	Quảng Xương	28	19	3/7
Nghệ An	Diễn Châu	22	11	1/7
	Hòn Ngư	20	12	1/7
Hà Tĩnh	Thạch Hà	20	12	1/7
Quảng Bình	Quảng Trạch	19	17	1/7
	Quảng Ninh	19	15	1/7
Quảng Trị	Gio Linh	20	15	1/7
	Cồn Cỏ	18	15	1/7
Thừa Thiên Huế	Hương Trà	20	15	1/7
	Phú Lộc	20	17	1/7
TP. Đà Nẵng	Liên Chiểu	19	17	1/7
	Sơn Trà	19	17	1/7
	Ngũ Hành Sơn	18	16	1/7
	Hoàng Sa	18	18	1/7

Vùng Biển	Độ cao sóng biển dự báo trong 48 giờ		
	Độ cao sóng (m)	Hướng thịnh hành	Ghi chú
Khu vực ven bờ			
Bắc vịnh Bắc Bộ	2.5 - 4.4	Bắc, Đông	Cảnh báo
Nam vịnh Bắc Bộ	1.7 - 3.0	Đông Bắc, Tây	Cảnh báo
Quảng Trị đến Quảng Ngãi	2.5 - 4.5	Tây, Nam	Cảnh báo
Bình Định đến Ninh Thuận	1.7 - 3.7	Nam, Tây Nam	Cảnh báo
Bình Thuận đến Cà Mau	1.3 - 2.8	Tây Nam	Cảnh báo
Cà Mau đến Kiên Giang	0.3 - 1.3	Tây	
Khu vực ngoài khơi			
Quần đảo Hoàng Sa	3.2 - 4.8	Tây Nam	Cảnh báo
Quần đảo Trường Sa	1.7 - 3.4	Tây Nam	Cảnh báo
Bắc Biển Đông	4.1 - 6.1	Tây Nam, Nam	Cảnh báo
Giữa Biển Đông	2.4 - 4.3	Tây Nam	Cảnh báo
Nam Biển Đông	1.5 - 3.4	Tây Nam, Tây	Cảnh báo

Tin phát lúc: 01 giờ 00

Thời điểm phát tin dự báo tiếp theo: 07 giờ 00 ngày 01/07/2022

Người xây dựng bản tin: Đoàn Thị Thu Hà

Người soát bản tin: Lê Quốc Huy

Nhận định:

Hồi 01h ngày 01/07/2022, vị trí tâm bão ở vào khoảng 18.2 độ Vĩ Bắc, 114.6 độ Kinh Đông. Dự báo trong 06h tới, bão di chuyển theo hướng Tây Tây Bắc.

Sóng:

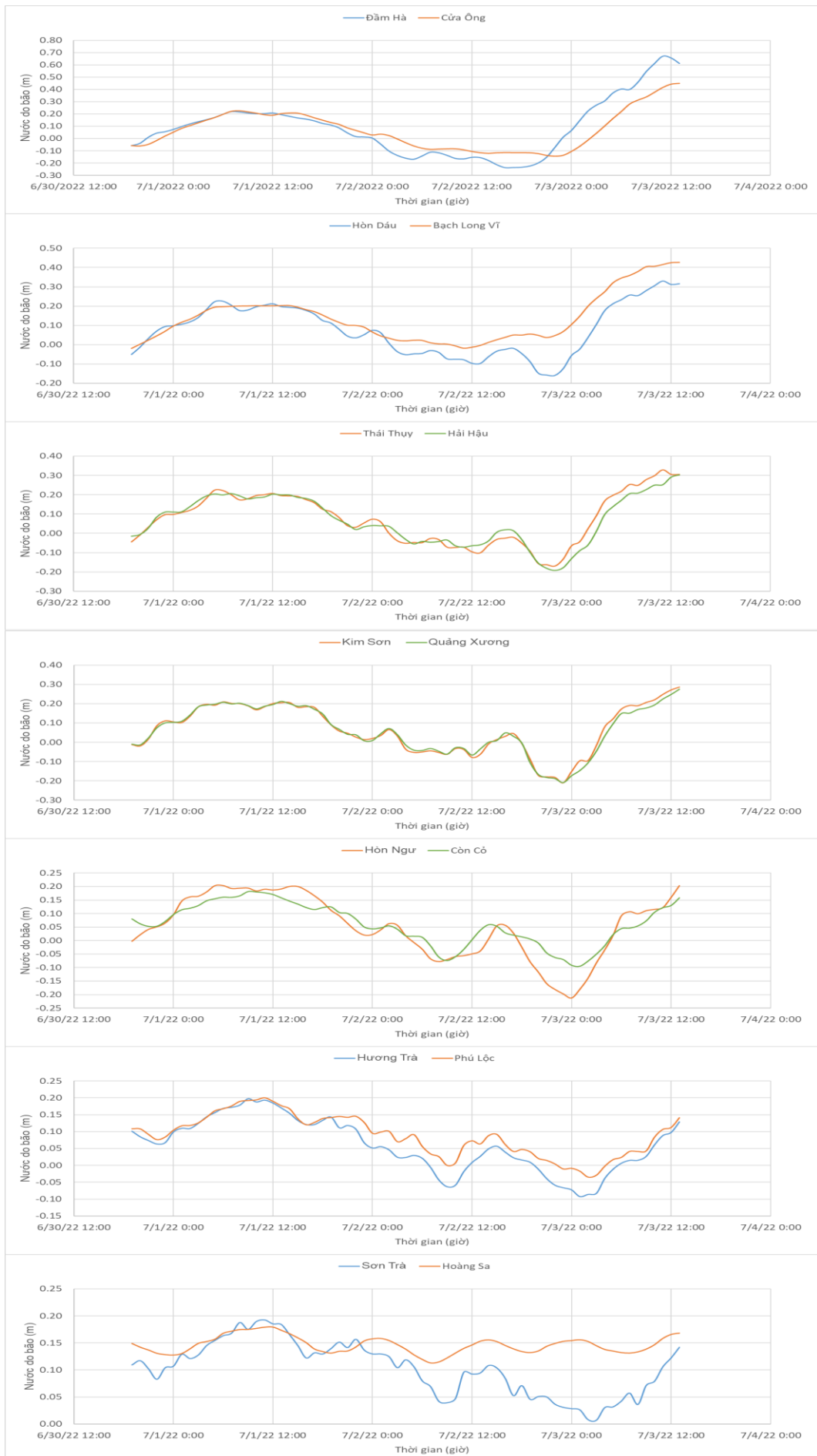
Khu vực ven bờ: Do ảnh hưởng của bão, khu vực vịnh Bắc Bộ và khu vực Quảng Trị đến Cà Mau độ cao sóng lớn nhất khoảng 2.8-4.5 m.

Khu vực ngoài khơi: Khu vực Bắc Biển Đông độ cao sóng lớn nhất có thể lên tới 6.1 m. Khu vực quần đảo Hoàng Sa, quần đảo Trường Sa, khu vực Giữa Biển Đông và Nam Biển Đông độ cao sóng lớn nhất khoảng 3.4-4.8 m.

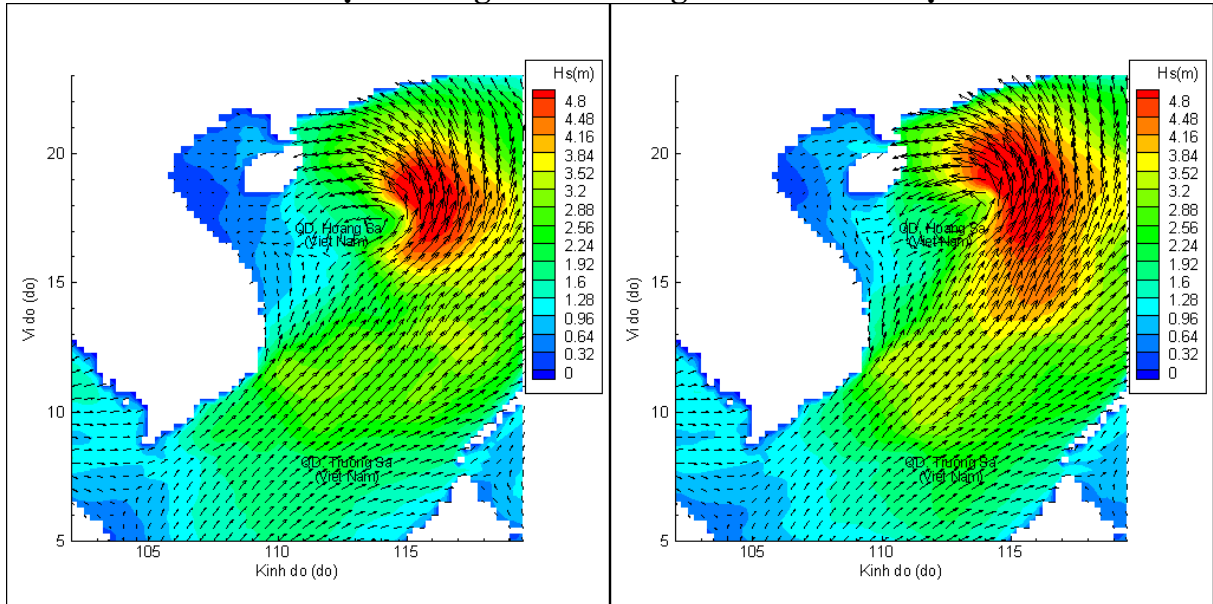
Nước dâng do bão:

Mức nước dâng do bão cao nhất khoảng 67 cm tại khu vực Đầm Hà (Quảng Ninh). Các khu vực ven biển kéo dài từ Quảng Ninh đến Đà Nẵng mực nước dâng do bão dao động trong khoảng 18-67 cm.

Biến trình nước dâng tại các vị trí ảnh hưởng của bão

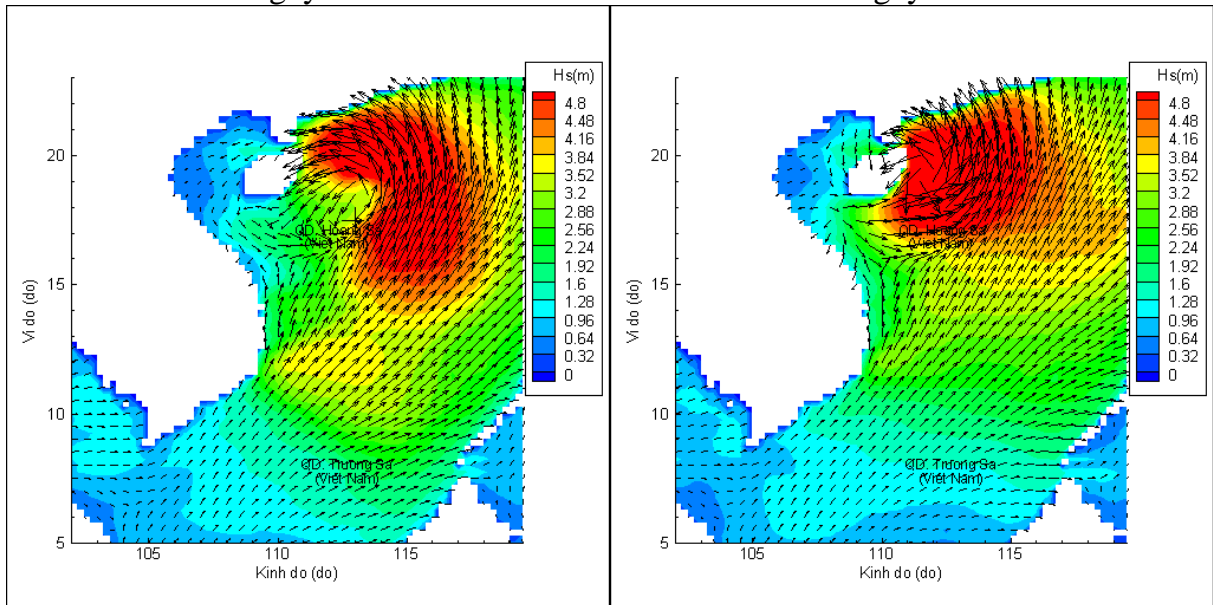


Phân bố độ cao sóng ven bờ và ngoài khơi biển Việt Nam



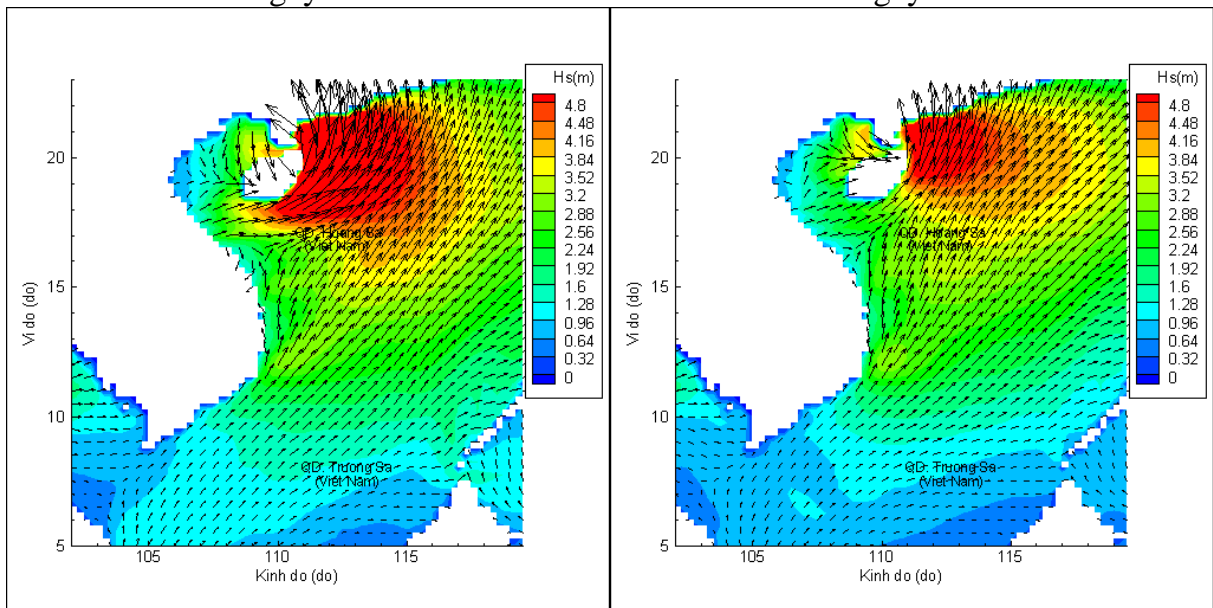
Lúc 01h ngày 01/07/2022

Lúc 07h ngày 01/07/2022



Lúc 13h ngày 01/07/2022

Lúc 01h ngày 02/07/2022



Lúc 13h ngày 02/07/2022

Lúc 01h ngày 03/07/2022