

BẢN TIN DỰ BÁO NƯỚC DÂNG VÀ SÓNG TRONG BÃO

(Lúc 07 giờ – ngày 02/07/2022)

Bảng giá trị nước dâng tại một số điểm ven biển trong bão

Tỉnh	Địa danh	ND do bão lớn nhất		
		NDDB (cm)	Giờ	Ngày/tháng
Quảng Ninh	Đầm Hà	34	6	3/7
	Cửa Ông	29	12	3/7
Hải Phòng	Hải An	38	11	3/7
	Kiến Thụy	33	10	3/7
	Hòn Dấu	33	10	3/7
	Bạch Long Vĩ	24	11	3/7
Thái Bình	Thái Thụy	33	10	3/7
Nam Định	Hải Hậu	29	11	3/7
Ninh Bình	Kim Sơn	30	12	3/7
Thanh Hóa	Quảng Xương	30	12	3/7
Nghệ An	Diễn Châu	24	13	4/7
	Hòn Ngư	24	13	4/7
Hà Tĩnh	Thạch Hà	23	13	4/7
Quảng Bình	Quảng Trạch	16	15	4/7
	Quảng Ninh	13	15	4/7
Quảng Trị	Gio Linh	13	15	4/7
	Cồn Cỏ	13	15	4/7
Thừa Thiên Huế	Hương Trà	12	17	4/7
	Phú Lộc	12	17	4/7
TP. Đà Nẵng	Liên Chiểu	11	17	4/7
	Sơn Trà	11	17	4/7
	Ngũ Hành Sơn	11	20	4/7
	Hoàng Sa	17	20	4/7

Vùng Biển	Độ cao sóng biển dự báo trong 48 giờ		
	Độ cao sóng (m)	Hướng thịnh hành	Ghi chú
Khu vực ven bờ			
Bắc vịnh Bắc Bộ	1.8 - 3.6	Nam, Tây Nam	Cảnh báo
Nam vịnh Bắc Bộ	0.7 - 2.7	Tây Nam	Cảnh báo
Quảng Trị đến Quảng Ngãi	1.9 - 3.6	Nam, Tây Nam	Cảnh báo
Bình Định đến Ninh Thuận	1.6 - 3.0	Nam, Tây Nam	Cảnh báo
Bình Thuận đến Cà Mau	0.3 - 1.9	Tây Nam	
Cà Mau đến Kiên Giang	0.3 - 1.4	Tây Nam, Tây	
Khu vực ngoài khơi			
Quần đảo Hoàng Sa	2.7 - 3.9	Tây Nam, Nam	Cảnh báo
Quần đảo Trường Sa	1.0 - 2.1	Tây Nam, Tây	Cảnh báo
Bắc Biển Đông	2.4 - 8.0	Tây Nam, Nam	Cảnh báo
Giữa Biển Đông	0.8 - 3.2	Tây Nam, Tây	Cảnh báo
Nam Biển Đông	0.4 - 1.7	Tây Nam, Tây	Cảnh báo

Tin phát lúc: 07 giờ 00

Thời điểm phát tin dự báo tiếp theo: 13 giờ 00 ngày 02/07/2022

Người xây dựng bản tin: Phạm Văn Tiến

Người soát bản tin: Lê Quốc Huy

Nhận định:

Hồi 07h ngày 02/07/2022, vị trí tâm bão ở vào khoảng 20.6 độ Vĩ Bắc, 111.9 độ Kinh Đông. Dự báo trong 06h tới, bão di chuyển theo hướng Tây Bắc.

Sóng:

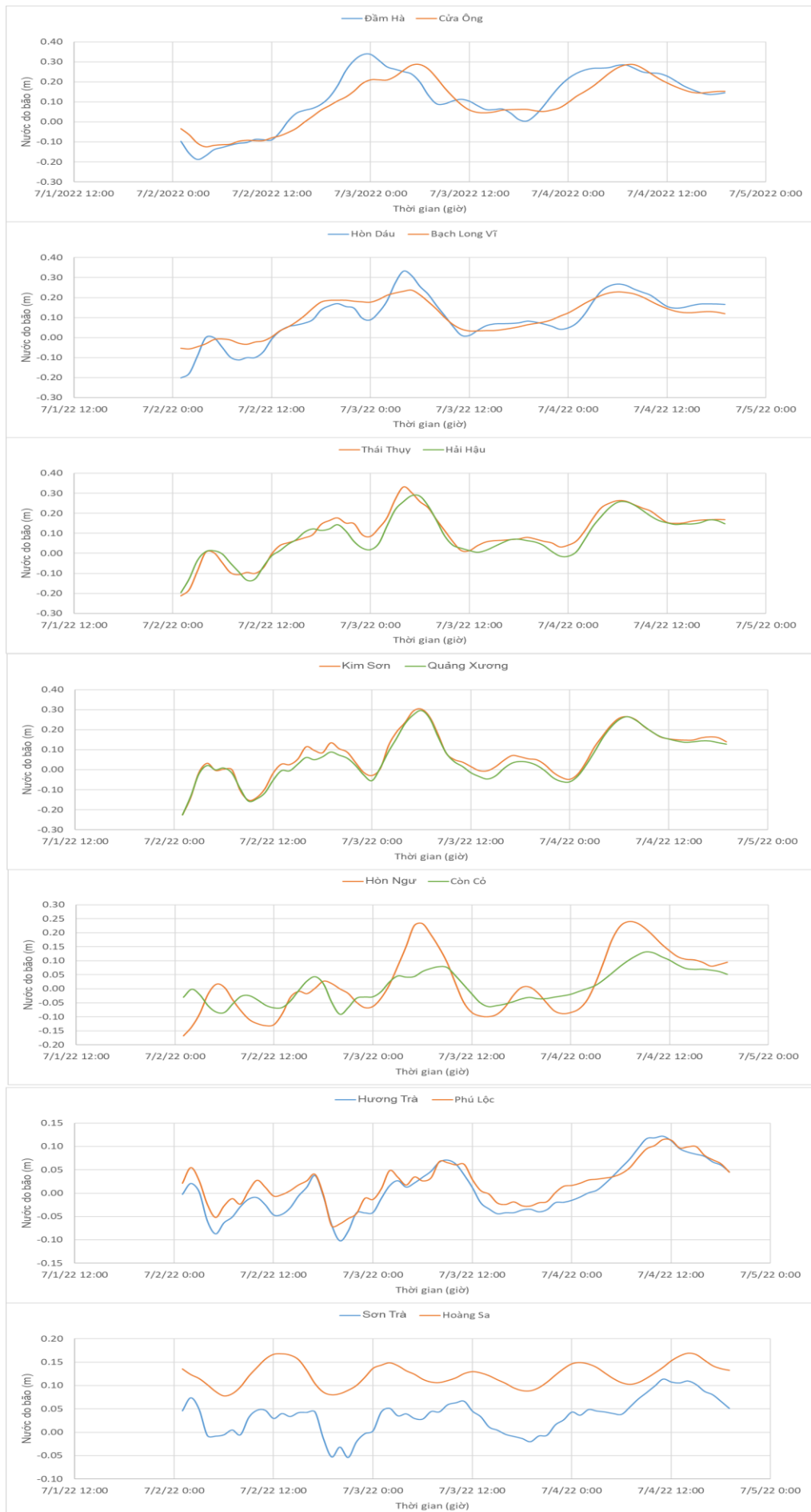
Khu vực ven bờ: Do ảnh hưởng của bão, khu vực vịnh Bắc Bộ và khu vực Quảng Trị đến Cà Mau độ cao sóng lớn nhất khoảng 1.4-3.6m.

Khu vực ngoài khơi: Khu vực Bắc Biển Đông độ cao sóng lớn nhất có thể lên tới 8.0 m. Khu vực quần đảo Hoàng Sa, quần đảo Trường Sa, khu vực Giữa Biển Đông và Nam Biển Đông độ cao sóng lớn nhất khoảng 1.7-3.9 m.

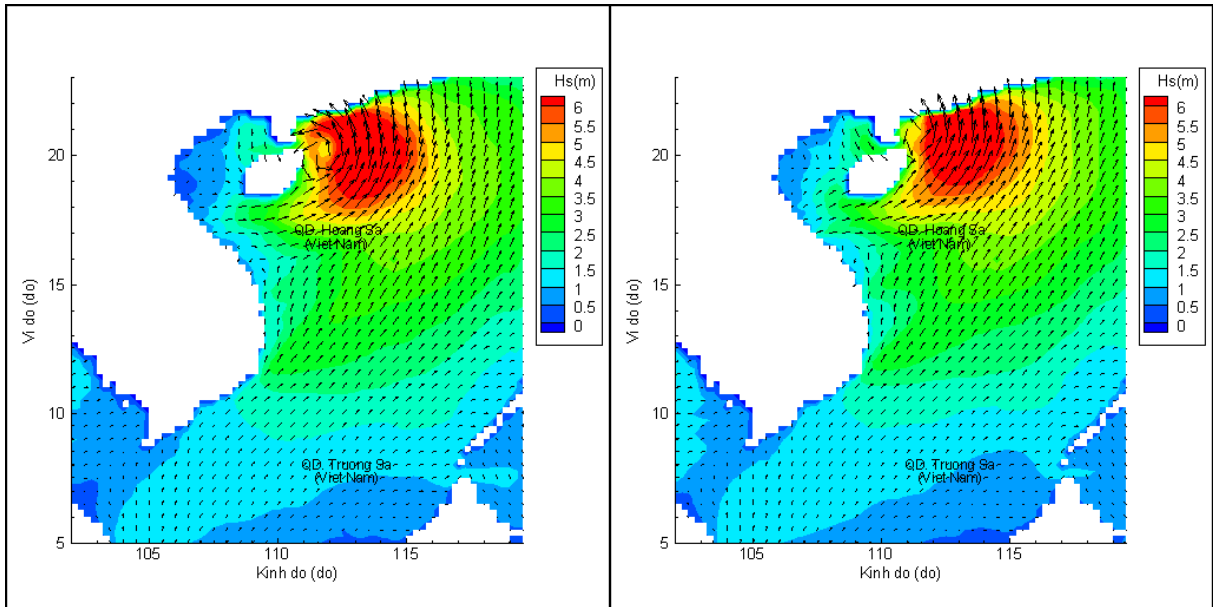
Nước dâng do bão:

Mức nước dâng do bão cao nhất khoảng 38 cm tại khu vực Hải An (Hải Phòng). Các khu vực ven biển kéo dài từ Quảng Ninh đến Đà Nẵng mức nước dâng do bão dao động trong khoảng 11-34 cm.

Biến trình nước dâng tại các vị trí ảnh hưởng của bão

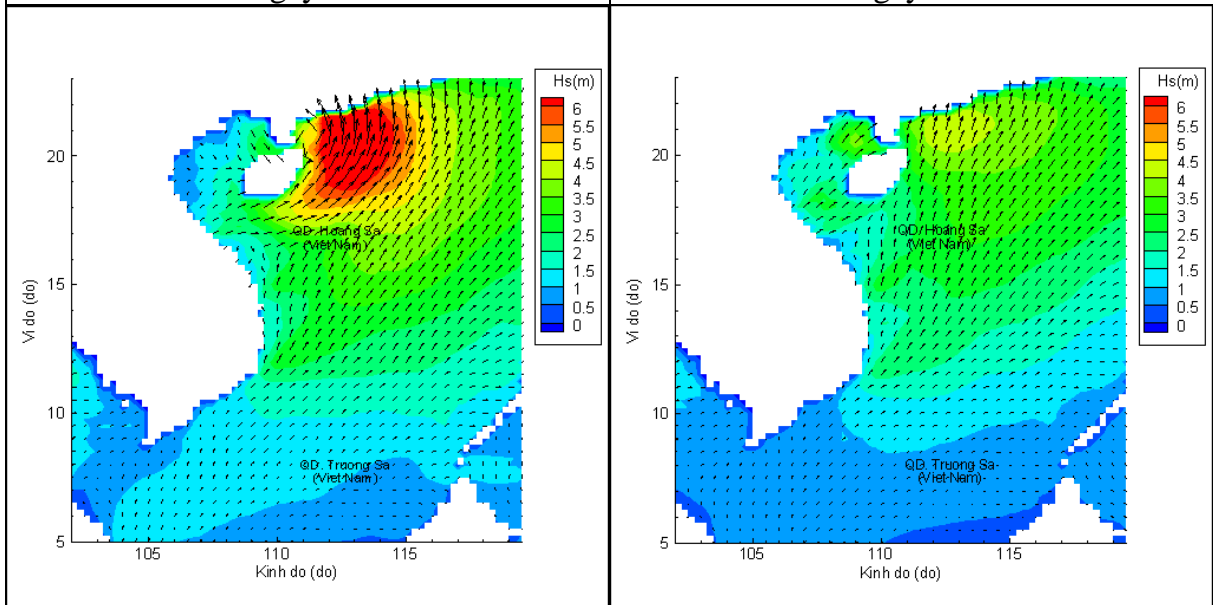


Phân bố độ cao sóng ven bờ và ngoài khơi biển Việt Nam



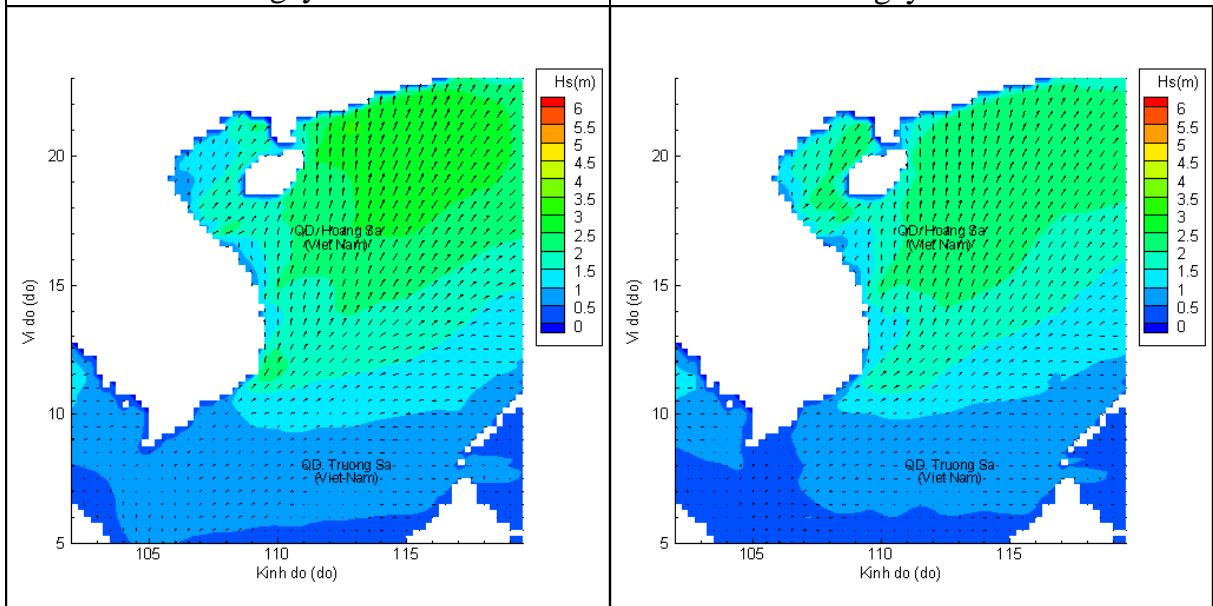
Lúc 01h ngày 02/07/2022

Lúc 07h ngày 02/07/2022



Lúc 13h ngày 02/07/2022

Lúc 01h ngày 03/07/2022



Lúc 13h ngày 03/07/2022

Lúc 01h ngày 04/07/2022