

BẢN TIN DỰ BÁO NƯỚC DÂNG VÀ SÓNG TRONG BÃO

(Lúc 13 giờ – ngày 02/07/2022)

Bảng giá trị nước dâng tại một số điểm ven biển trong bão

Tỉnh	Địa danh	ND do bão lớn nhất		
		NDDB (cm)	Giờ	Ngày/tháng
Quảng Ninh	Đầm Hà	40	11	3/7
	Cửa Ông	40	11	3/7
Hải Phòng	Hải An	38	10	3/7
	Kiến Thụy	36	10	3/7
	Hòn Dấu	37	10	3/7
	Bạch Long Vĩ	35	10	3/7
Thái Bình	Thái Thụy	36	10	3/7
Nam Định	Hải Hậu	31	10	3/7
Ninh Bình	Kim Sơn	30	9	3/7
Thanh Hóa	Quảng Xương	28	10	3/7
Nghệ An	Diễn Châu	25	13	4/7
	Hòn Ngư	24	13	4/7
Hà Tĩnh	Thạch Hà	23	13	4/7
Quảng Bình	Quảng Trạch	17	14	4/7
	Quảng Ninh	15	14	4/7
Quảng Trị	Gio Linh	13	14	4/7
	Cồn Cỏ	14	14	4/7
Thừa Thiên Huế	Hương Trà	12	15	4/7
	Phú Lộc	11	17	4/7
TP. Đà Nẵng	Liên Chiểu	12	16	4/7
	Sơn Trà	12	16	4/7
	Ngũ Hành Sơn	12	20	4/7
	Hoàng Sa	17	19	4/7

Vùng Biển	Độ cao sóng biển dự báo trong 48 giờ		
	Độ cao sóng (m)	Hướng thịnh hành	Ghi chú
Khu vực ven bờ			
Bắc vịnh Bắc Bộ	0.8 - 3.1	Tây Nam, Nam	Cảnh báo
Nam vịnh Bắc Bộ	0.6 - 2.5	Tây Nam, Nam	Cảnh báo
Quảng Trị đến Quảng Ngãi	1.0 - 3.3	Nam, Tây Nam	Cảnh báo
Bình Định đến Ninh Thuận	1.5 - 3.1	Nam, Tây Nam	Cảnh báo
Bình Thuận đến Cà Mau	0.3 - 2.0	Tây Nam	Cảnh báo
Cà Mau đến Kiên Giang	0.3 - 1.3	Tây Nam, Tây, Nam	
Khu vực ngoài khơi			
Quần đảo Hoàng Sa	2.8 - 3.5	Nam, Tây Nam	Cảnh báo
Quần đảo Trường Sa	0.7 - 2.0	Tây, Tây Nam	Cảnh báo
Bắc Biển Đông	2.3 - 6.4	Tây Nam, Nam	Cảnh báo
Giữa Biển Đông	1.0 - 3.2	Tây Nam, Tây	Cảnh báo
Nam Biển Đông	0.4 - 1.6	Tây, Tây Nam	

Tin phát lúc: 13 giờ 00

Thời điểm phát tin dự báo tiếp theo: 19 giờ 00 ngày 02/07/2022

Người xây dựng bản tin: Nguyễn Hồng Hạnh

Người soát bản tin: Lê Quốc Huy

Nhận định:

Hồi 13h ngày 02/07/2022, vị trí tâm bão ở vào khoảng 21.2 độ Vĩ Bắc, 111.55 độ Kinh Đông. Dự báo trong 06h tới, bão di chuyển chủ yếu theo hướng Tây Bắc.

Sóng:

Khu vực ven bờ: Do ảnh hưởng của bão, khu vực vịnh Bắc Bộ và khu vực Quảng Trị đến Cà Mau độ cao sóng lớn nhất khoảng 2.0-3.3 m.

Khu vực ngoài khơi: Khu vực Bắc Biển Đông độ cao sóng lớn nhất có thể lên tới 6.4 m. Khu vực quần đảo Hoàng Sa, quần đảo Trường Sa và khu vực Giữa Biển Đông độ cao sóng lớn nhất khoảng 2.0-3.5 m.

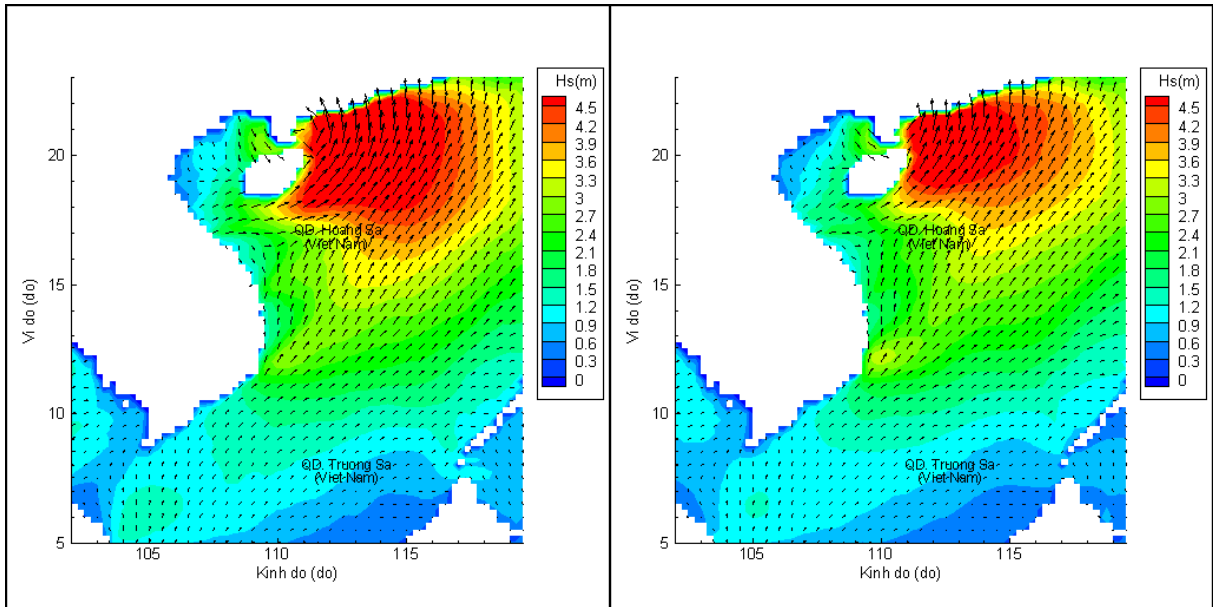
Nước dâng do bão:

Mức nước dâng do bão cao nhất khoảng 40 cm tại khu vực Đầm Hà - Cửa Ông (Quảng Ninh). Các khu vực ven biển kéo dài từ Quảng Ninh đến Đà Nẵng mực nước dâng do bão dao động trong khoảng 11-40 cm.

Biến trình nước dâng tại các vị trí ảnh hưởng của bão

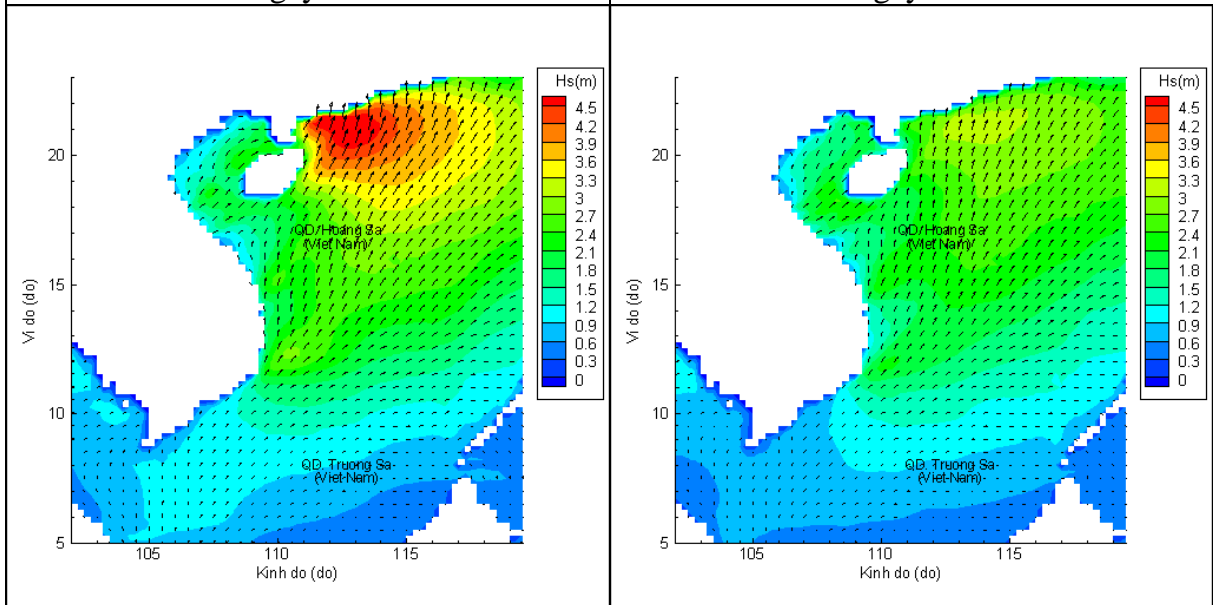


Phân bố độ cao sóng ven bờ và ngoài khơi biển Việt Nam



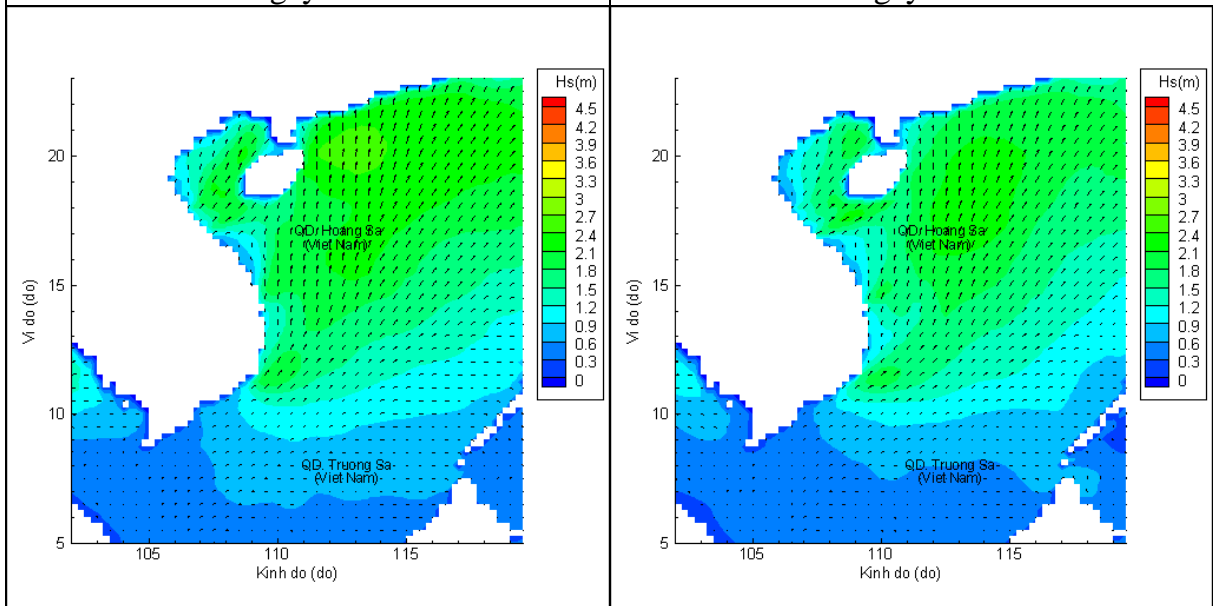
Lúc 13h ngày 02/07/2022

Lúc 19h ngày 02/07/2022



Lúc 01h ngày 03/07/2022

Lúc 13h ngày 03/07/2022



Lúc 01h ngày 04/07/2022

Lúc 13h ngày 04/07/2022