

BẢN TIN DỰ BÁO MỨC NƯỚC VÀ SÓNG BIỂN

(Lúc 13 giờ – ngày 03/07/2022)

Tỉnh/ TP	Huyện	Mức nước tổng cộng dự báo trong 48 giờ (cm)								
		03/07		04/07				05/07		
		13h	19h	1h	7h	13h	19h	1h	7h	13h
Quảng Ninh	Đầm Hà	-163	-33	193	76	-145	-47	166	102	-120
	Cửa Ông	-152	-38	186	69	-134	-52	161	91	-101
TP. Hải Phòng	Hòn Dấu	-140	-40	178	60	-118	-56	158	79	-85
	Bạch Long Vĩ	-135	-18	175	40	-118	-39	156	60	-90
Thái Bình	Thái Thụy	-130	-38	171	54	-109	-54	154	72	-75
Nam Định	Hải Hậu	-116	-36	153	44	-93	-52	141	58	-60
Ninh Bình	Kim Sơn	-110	-36	149	40	-87	-51	138	51	-54
Thanh Hóa	Quảng Xương	-101	-39	138	37	-77	-52	130	47	-46
Nghệ An	Diễn Châu	-85	-44	115	30	-63	-52	111	39	-35
	Hòn Ngư	-84	-42	112	31	-62	-51	108	39	-33
Hà Tĩnh	Thạch Hà	-79	-41	98	33	-56	-49	95	39	-25
Quảng Bình	Quảng Trạch	-68	-23	58	29	-44	-33	62	32	-17
	Quảng Ninh	-50	-8	33	21	-30	-18	41	22	-7
Quảng Trị	Gio Linh	-35	6	10	13	-17	0	21	13	2
	Cồn Cỏ	-36	13	14	11	-20	6	25	12	-1
Thừa Thiên Huế	Hương Trà	-16	23	-13	6	-3	20	0	6	11
	Phú Lộc	1	35	-33	2	9	34	-18	1	19
TP. Đà Nẵng	Sơn Trà	14	45	-47	-2	18	46	-31	-4	24
	Hoàng Sa	35	76	-49	-17	28	74	-35	-16	21
Quảng Nam	Tam Kỳ	27	56	-62	-9	26	58	-44	-11	28
	Cù Lao Chàm	24	54	-56	-6	24	55	-39	-8	26
Quảng Ngãi	TP. Quảng Ngãi	31	67	-64	-17	27	67	-46	-18	24
	Lý Sơn	32	69	-60	-14	28	68	-43	-15	24
Bình Định	Phú Mỹ	33	70	-62	-21	27	70	-44	-22	16
	Quy Nhơn	34	71	-62	-22	25	70	-46	-27	16
Phú Yên	Tp. Tuy Hòa	44	81	-52	-16	37	80	-34	-19	27
Khánh Hòa	TP. Nha Trang	45	84	-52	-17	41	83	-35	-20	30
	Trường Sa	36	78	-57	-31	30	74	-41	-32	23
Ninh Thuận	TP. PR-Tháp Chàm	36	82	-61	-23	37	81	-39	-25	31
Bình Thuận	TP. Phan Thiết	51	74	-55	-72	55	60	-26	-79	55
	Phú Quý	38	80	-62	-36	35	74	-42	-41	28
Bà Rịa Vũng Tàu	Vũng Tàu	115	33	20	-176	114	20	48	-170	102
	Côn Đảo	108	34	41	-182	100	25	63	-167	88
TPHCM	Cần Giờ	121	21	30	-186	120	10	58	-178	107
Tiền Giang	Gò Công Tây	124	15	35	-192	125	4	63	-184	112
Bến Tre	Ba Tri	128	12	42	-201	127	-1	68	-191	115
Trà Vinh	Duyên Hải	133	13	52	-211	129	2	76	-197	113
Sóc Trăng	Tân Phú	130	6	70	-216	119	2	89	-194	102
Bạc Liêu	TP. Bạc Liêu	104	14	88	-209	87	16	97	-179	66
Cà Mau	Năm Căn	57	35	76	-167	36	38	83	-136	22
	Trần Văn Thời	17	17	38	-65	-6	11	60	-55	9
Kiên Giang	Rạch Giá	13	2	33	-5	-2	-17	65	-13	15
	Phú Quốc	-13	-10	19	6	-30	-17	35	14	-10
	Thô Chu	-8	-1	9	2	-23	-3	22	11	-4

Vùng Biển	Độ cao sóng biển dự báo trong 48 giờ		
	Độ cao sóng lớn nhất (m)	Hướng thịnh hành	Ghi chú
Bắc vịnh Bắc Bộ	0.3 - 2.4	Nam, Tây Nam	Cảnh báo
Nam vịnh Bắc Bộ	0.6 - 2.2	Tây Nam, Nam	Cảnh báo
Quảng Trị đến Quảng Ngãi	0.5 - 2.2	Nam, Tây Nam	Cảnh báo
Bình Định đến Ninh Thuận	1.2 - 2.4	Nam, Tây Nam	Cảnh báo
Bình Thuận đến Cà Mau	0.5 - 1.6	Tây Nam	
Cà Mau đến Kiên Giang	0.3 - 1.1	Tây, Tây Nam	
Quần đảo Hoàng Sa	2.1 - 2.3	Nam	Cảnh báo
Quần đảo Trường Sa	0.7 - 1.4	Tây, Tây Nam	
Bắc Biển Đông	0.5 - 3.0	Tây Nam, Nam	Cảnh báo
Giữa Biển Đông	0.6 - 2.1	Tây Nam, Tây	Cảnh báo
Nam Biển Đông	0.3 - 1.3	Tây, Tây Nam	

Tin phát lúc: 13 giờ 00

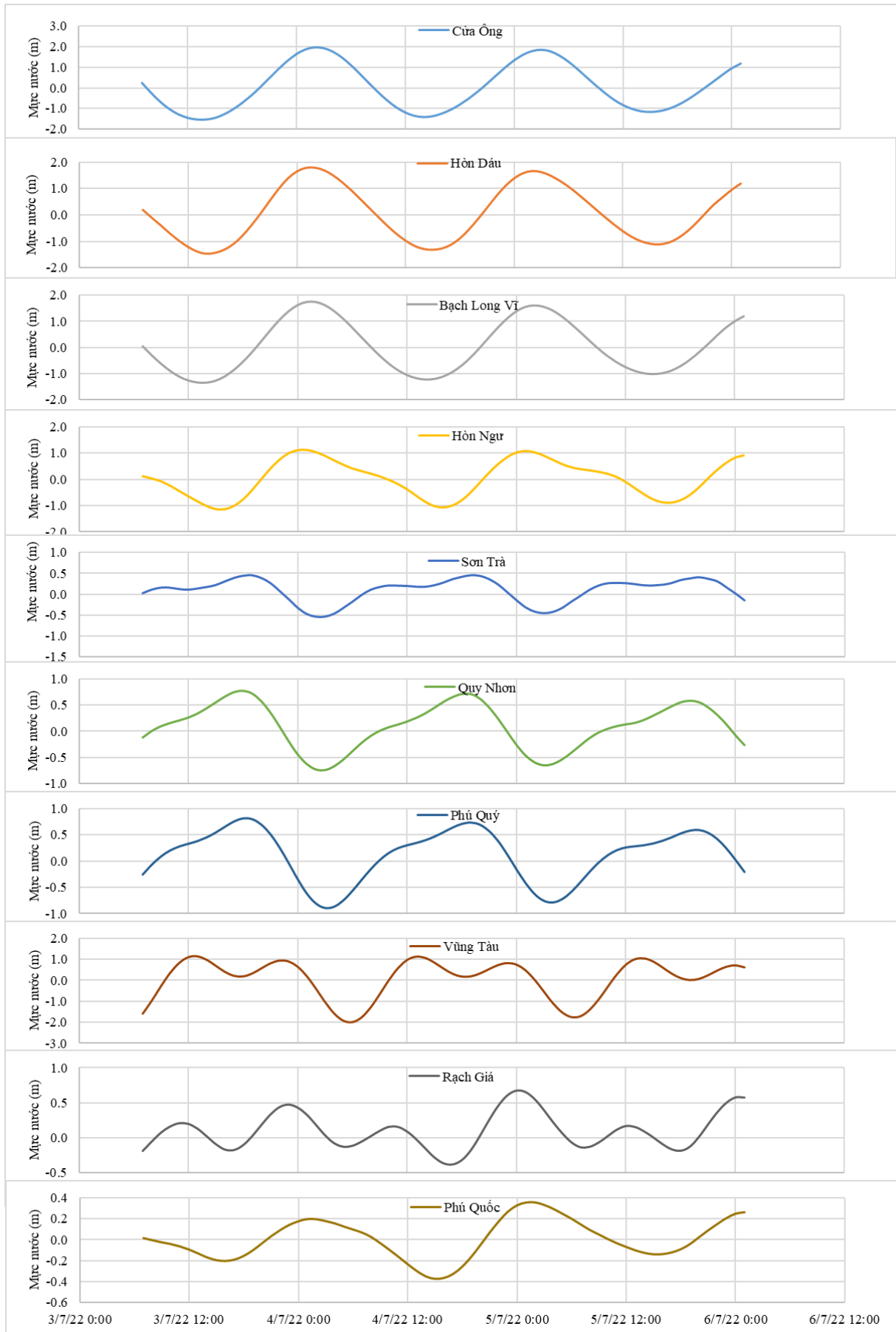
Thời điểm phát tin dự báo tiếp theo: 13 giờ 00 ngày 04/07/2022

Người xây dựng bản tin: Nguyễn Thị Lan

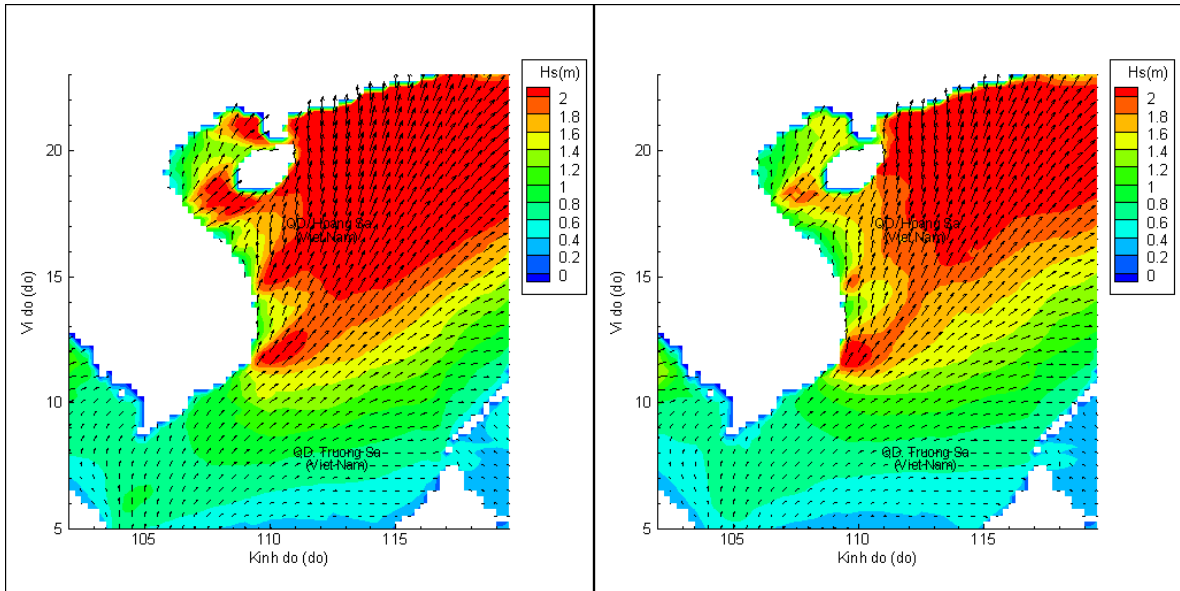
Người soát bản tin: Lê Quốc Huy

Biến trình mực nước tổng cộng tại 10 trạm Hải văn

(Cửa Ông, Hòn Dấu, Bạch Long Vĩ, Hòn Ngự, Sơn Trà, Quy Nhơn, Phú Quý, Vũng Tàu, Rạch Giá, Phú Quốc)

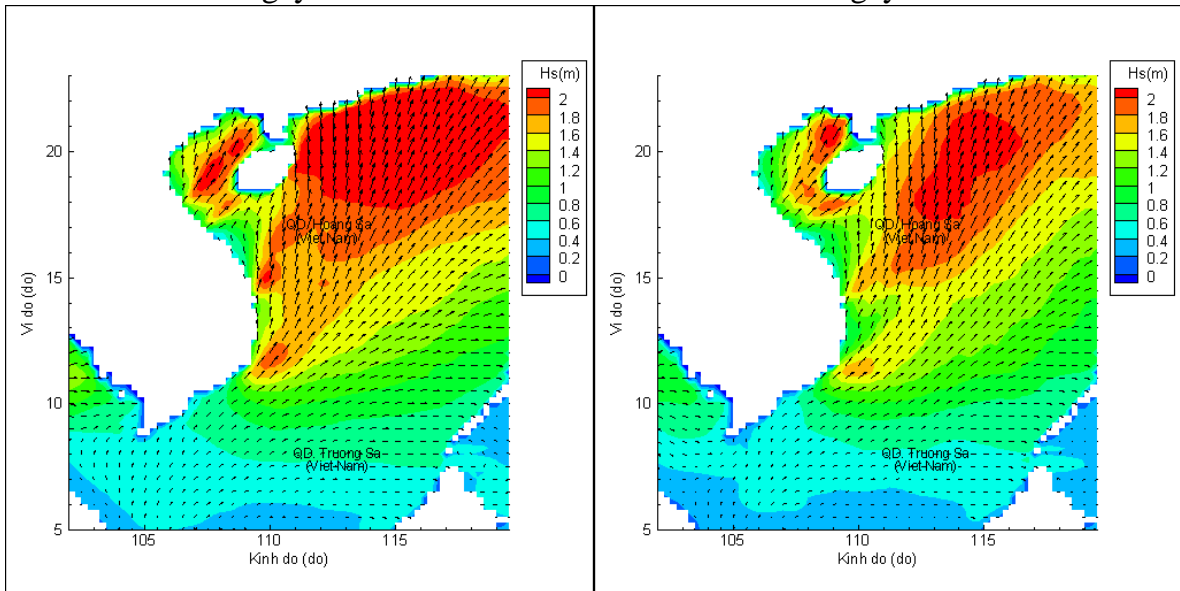


Phân bố độ cao sóng ven bờ và ngoài khơi biển Việt Nam



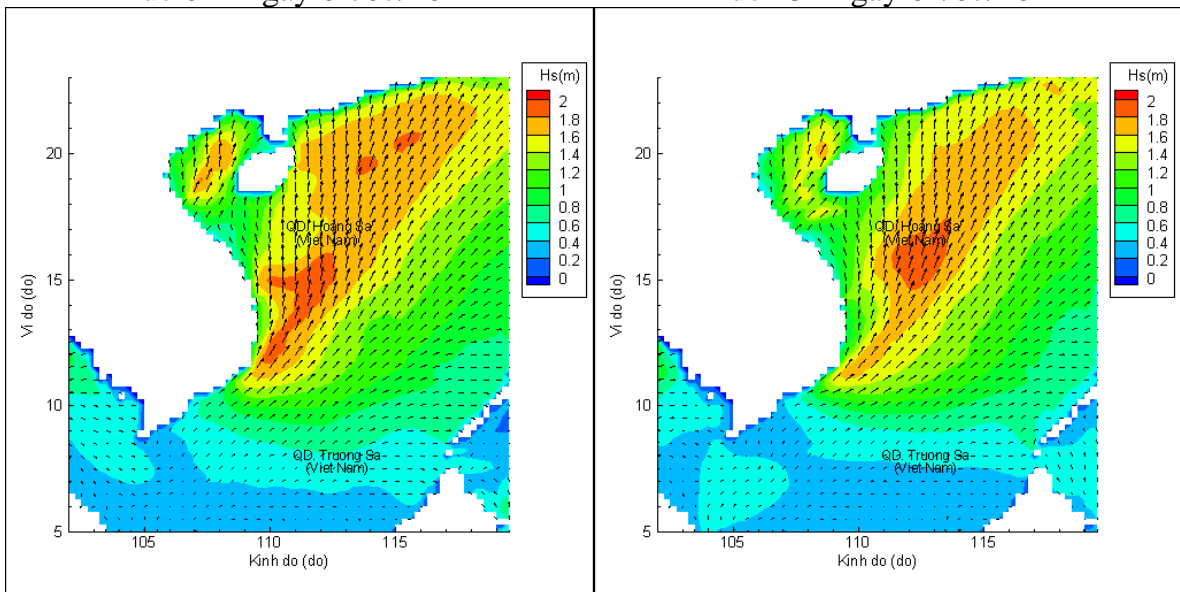
Lúc 13h ngày 03/07/2022

Lúc 19h ngày 03/07/2022



Lúc 01h ngày 04/07/2022

Lúc 13h ngày 04/07/2022



Lúc 01h ngày 05/07/2022

Lúc 13h ngày 05/07/2022