

BẢN TIN DỰ BÁO MỨC NƯỚC VÀ SÓNG BIỂN

(Lúc 13 giờ – ngày 04/07/2022)

Tỉnh/ TP	Huyện	Mức nước tổng cộng dự báo trong 48 giờ (cm)								
		04/07		05/07				06/07		
		13h	19h	1h	7h	13h	19h	1h	7h	13h
Quảng Ninh	Đầm Hà	-148	-45	179	105	-130	-58	120	112	-97
	Cửa Ông	-138	-50	174	96	-107	-69	120	97	-75
TP. Hải Phòng	Hòn Dấu	-118	-50	167	80	-93	-73	121	82	-57
	Bạch Long Vĩ	-121	-33	163	60	-100	-58	124	69	-67
Thái Bình	Thái Thụy	-109	-48	162	73	-83	-71	119	74	-49
Nam Định	Hải Hậu	-95	-48	148	60	-67	-74	114	59	-32
Ninh Bình	Kim Sơn	-89	-47	145	55	-61	-73	113	53	-27
Thanh Hóa	Quảng Xương	-81	-48	137	52	-52	-75	109	50	-19
Nghệ An	Diễn Châu	-70	-45	115	42	-40	-74	95	41	-8
	Hòn Ngư	-69	-44	113	41	-39	-73	93	40	-6
Hà Tĩnh	Thạch Hà	-63	-44	100	40	-31	-69	83	36	-1
Quảng Bình	Quảng Trạch	-53	-30	63	30	-23	-50	56	23	2
	Quảng Ninh	-39	-14	41	21	-13	-34	40	14	8
Quảng Trị	Gio Linh	-26	3	22	12	-3	-14	24	5	13
	Cồn Cỏ	-28	9	26	10	-6	-10	28	5	10
Thừa Thiên Huế	Hương Trà	-11	22	1	5	7	7	6	-1	17
	Phú Lộc	4	36	-17	-1	15	23	-9	-7	20
TP. Đà Nẵng	Sơn Trà	15	48	-30	-5	21	36	-19	-11	22
	Hoàng Sa	25	74	-37	-20	16	61	-25	-19	10
Quảng Nam	Tam Kỳ	25	60	-43	-14	24	50	-28	-16	23
	Cù Lao Chàm	22	57	-38	-10	23	47	-25	-14	22
Quảng Ngãi	TP. Quảng Ngãi	28	69	-45	-20	21	57	-29	-20	19
	Lý Sơn	27	70	-42	-17	21	59	-27	-17	18
Bình Định	Phú Mỹ	27	72	-43	-23	18	60	-27	-22	8
	Quy Nhơn	26	73	-43	-26	15	60	-26	-25	8
Phú Yên	Tp. Tuy Hòa	35	80	-35	-19	27	70	-15	-15	24
Khánh Hòa	TP. Nha Trang	37	83	-34	-20	32	72	-15	-17	27
	Trường Sa	28	75	-41	-34	21	62	-25	-31	17
Ninh Thuận	TP. PR-Tháp Chàm	31	78	-43	-28	32	67	-20	-25	29
Bình Thuận	TP. Phan Thiết	53	60	-27	-82	52	37	1	-78	55
	Phú Quý	33	75	-42	-41	29	58	-22	-40	25
Bà Rịa Vũng Tàu	Vũng Tàu	112	18	49	-174	103	-1	62	-150	86
	Côn Đảo	100	22	64	-174	88	9	69	-146	72
TPHCM	Cần Giờ	119	8	58	-182	109	-10	71	-158	91
Tiền Giang	Gò Công Tây	124	2	63	-189	114	-17	76	-164	96
Bến Tre	Ba Tri	126	-4	70	-196	117	-20	80	-169	97
Trà Vinh	Duyên Hải	126	0	78	-204	115	-13	83	-171	92
Sóc Trăng	Tân Phú	118	-2	91	-204	104	-8	89	-167	79
Bạc Liêu	TP. Bạc Liêu	85	12	99	-188	68	10	89	-146	45
Cà Mau	Năm Căn	39	34	83	-144	20	32	71	-110	10
	Trần Văn Thời	15	6	49	-60	0	4	54	-49	12
Kiên Giang	Rạch Giá	29	-15	45	-14	10	-25	65	-11	21
	Phú Quốc	-9	-16	23	8	-19	-15	30	10	-5
	Thô Chu	-5	-4	12	4	-15	-3	17	6	0

Vùng Biển	Độ cao sóng biển dự báo trong 48 giờ		
	Độ cao sóng lớn nhất (m)	Hướng thịnh hành	Ghi chú
Bắc vịnh Bắc Bộ	0.3 - 2.1	Nam, Tây Nam	Cảnh báo
Nam vịnh Bắc Bộ	0.5 - 2.1	Nam, Tây Nam	Cảnh báo
Quảng Trị đến Quảng Ngãi	0.6 - 2.0	Nam, Đông Nam	Cảnh báo
Bình Định đến Ninh Thuận	1.1 - 2.5	Nam, Tây Nam	Cảnh báo
Bình Thuận đến Cà Mau	0.3 - 2.0	Tây Nam	Cảnh báo
Cà Mau đến Kiên Giang	0.3 - 1.2	Tây	
Quần đảo Hoàng Sa	1.8 - 2.1	Nam	Cảnh báo
Quần đảo Trường Sa	0.5 - 1.1	Tây Nam, Tây	
Bắc Biển Đông	0.7 - 2.1	Tây Nam, Nam	Cảnh báo
Giữa Biển Đông	0.5 - 2.1	Tây Nam, Tây	Cảnh báo
Nam Biển Đông	0.3 - 1.1	Tây Nam, Tây	

Tin phát lúc: 13 giờ 00

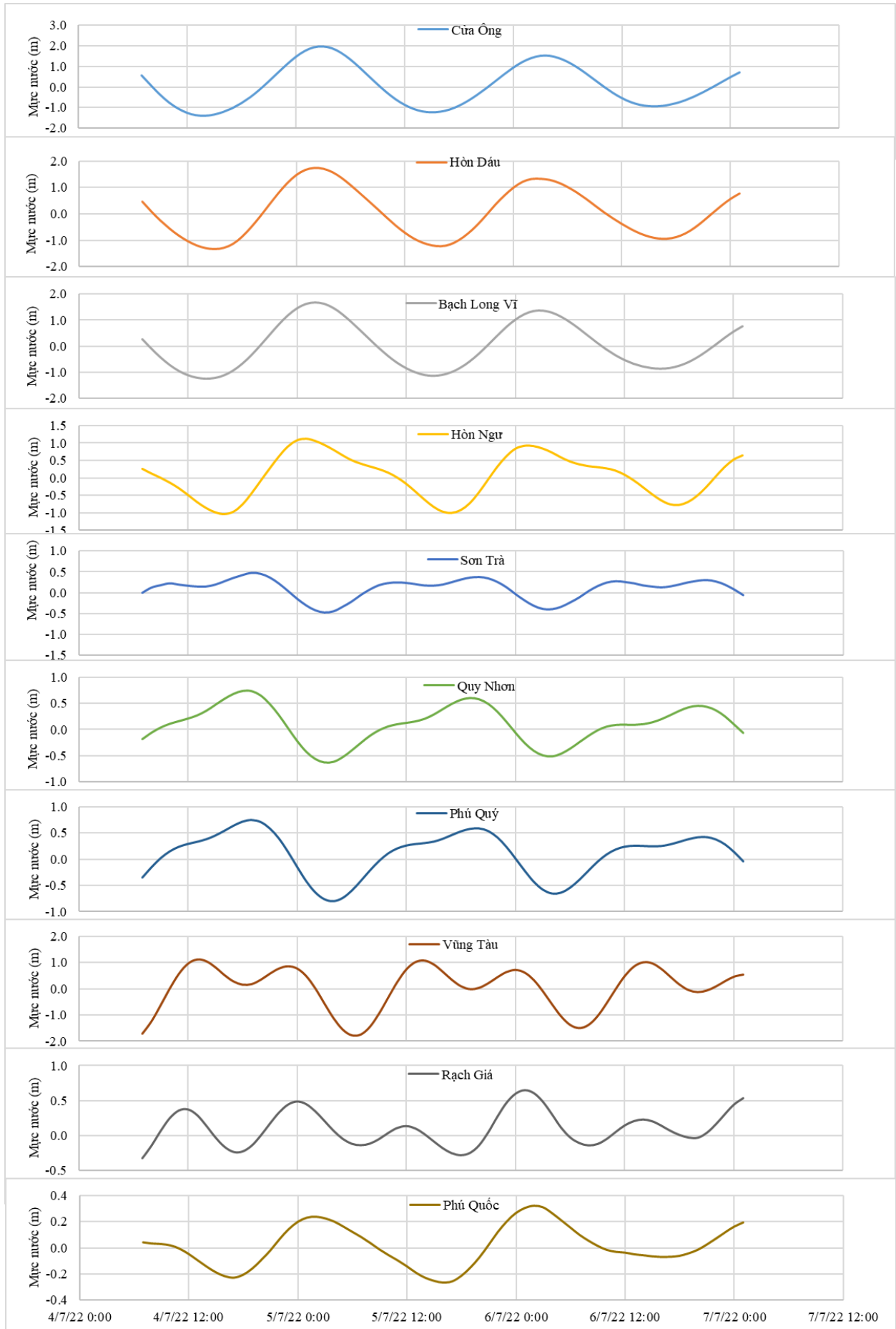
Thời điểm phát tin dự báo tiếp theo: 13 giờ 00 ngày 05/07/2022

Người xây dựng bản tin: Nguyễn Hồng Hạnh

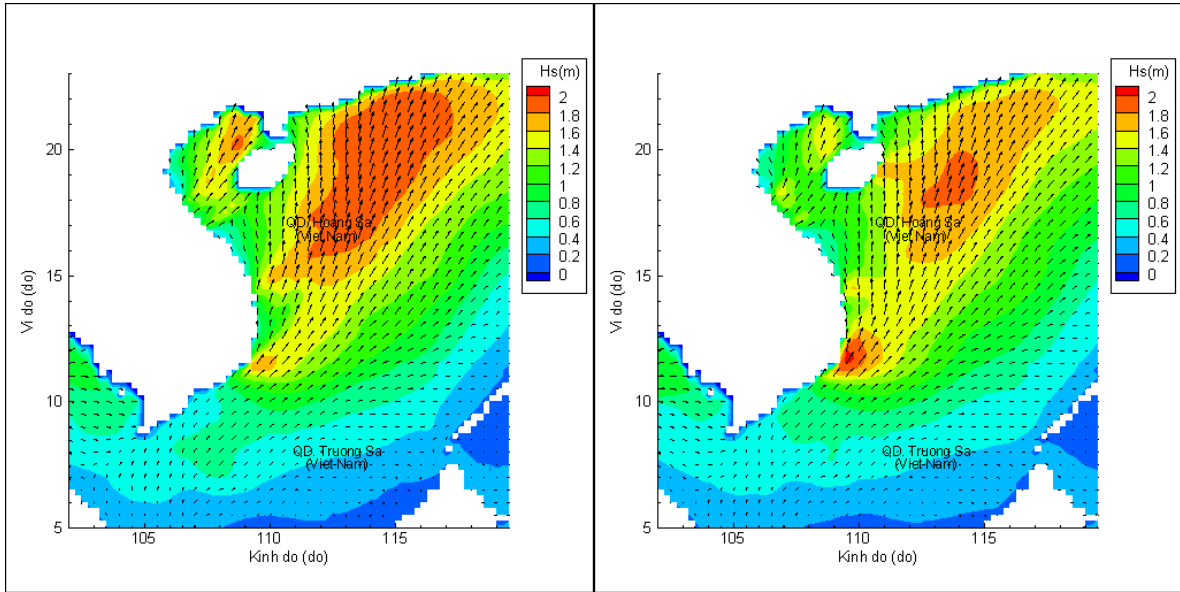
Người soát bản tin: Lê Quốc Huy

Biến trình mực nước tổng cộng tại 10 trạm Hải vãn

(Cửa Ông, Hòn Dấu, Bạch Long Vĩ, Hòn Ngur, Sơn Trà, Quy Nhơn, Phú Quý, Vũng Tàu, Rạch Giá, Phú Quốc)

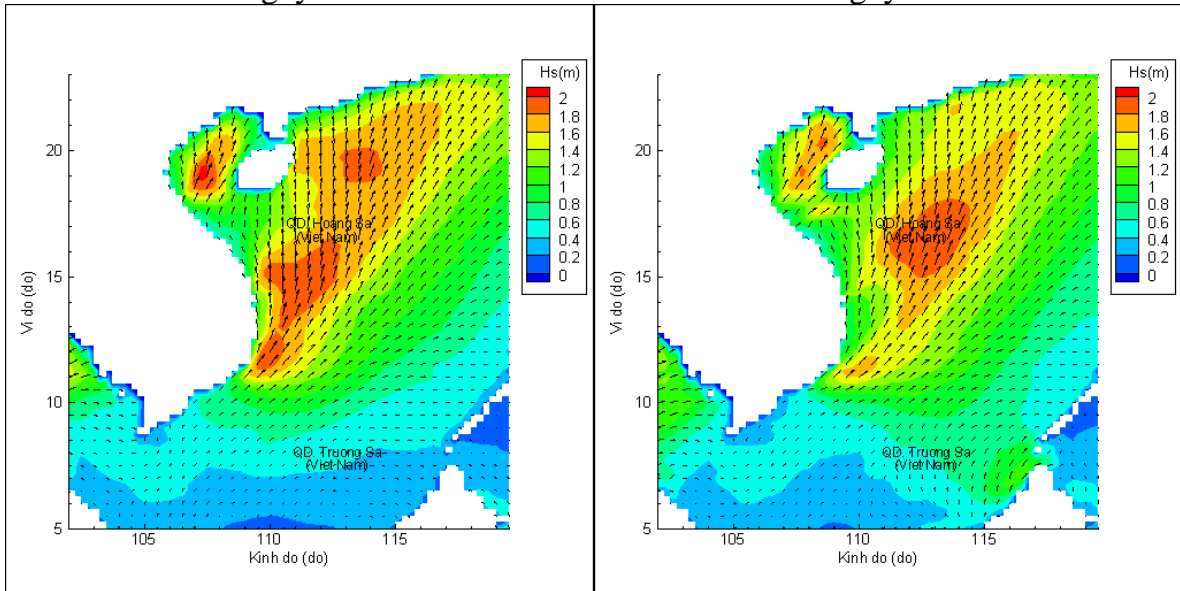


Phân bố độ cao sóng ven bờ và ngoài khơi biển Việt Nam



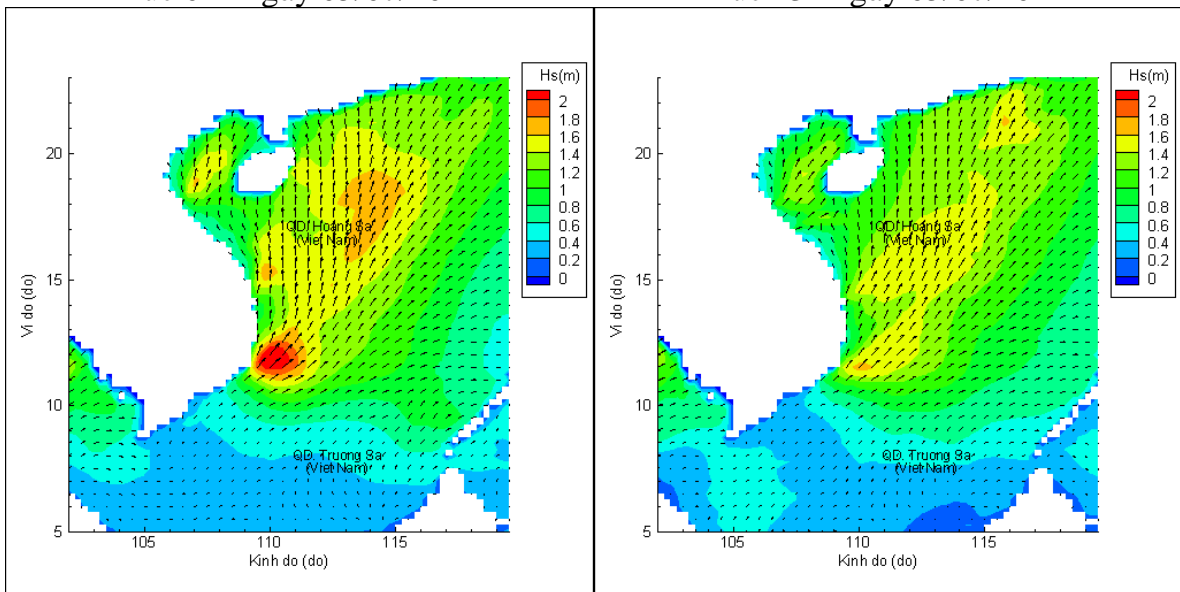
Lúc 13h ngày 04/07/2022

Lúc 19h ngày 04/07/2022



Lúc 01h ngày 05/07/2022

Lúc 13h ngày 05/07/2022



Lúc 01h ngày 06/07/2022

Lúc 13h ngày 06/07/2022