

BẢN TIN DỰ BÁO MỨC NƯỚC VÀ SÓNG BIỂN

(Lúc 13 giờ – ngày 05/07/2022)

Tỉnh/ TP	Huyện	Mức nước tổng cộng dự báo trong 48 giờ (cm)								
		05/07		06/07				07/07		
		13h	19h	1h	7h	13h	19h	1h	7h	13h
Quảng Ninh	Đầm Hà	-128	-46	134	110	-111	-62	68	102	-57
	Cửa Ông	-115	-58	138	104	-88	-73	72	88	-39
TP. Hải Phòng	Hòn Dấu	-94	-59	135	80	-72	-80	77	72	-23
	Bạch Long Vĩ	-100	-44	135	67	-76	-65	81	66	-31
Thái Bình	Thái Thụy	-85	-57	132	72	-64	-78	77	65	-17
Nam Định	Hải Hậu	-70	-59	125	58	-46	-80	77	51	-2
Ninh Bình	Kim Sơn	-64	-58	123	52	-39	-80	77	45	2
Thanh Hóa	Quảng Xương	-57	-59	117	48	-31	-79	75	41	8
Nghệ An	Diễn Châu	-45	-55	102	40	-15	-72	69	34	15
	Hòn Ngư	-43	-54	101	39	-14	-71	67	33	16
Hà Tĩnh	Thạch Hà	-38	-53	93	38	-8	-69	61	30	21
Quảng Bình	Quảng Trạch	-29	-40	63	26	-1	-54	46	18	23
	Quảng Ninh	-19	-25	46	17	6	-41	36	9	25
Quảng Trị	Gio Linh	-10	-8	30	9	11	-24	25	2	27
	Cồn Cỏ	-13	-3	33	8	8	-21	29	2	26
Thừa Thiên Huế	Hương Trà	-1	11	10	1	15	-5	12	-5	28
	Phú Lộc	8	25	-6	-6	20	8	-1	-9	28
TP. Đà Nẵng	Sơn Trà	15	37	-17	-11	22	22	-7	-11	28
	Hoàng Sa	16	64	-23	-19	12	45	-10	-12	14
Quảng Nam	Tam Kỳ	21	50	-28	-17	23	35	-13	-14	26
	Cù Lao Chàm	19	47	-24	-14	22	31	-11	-13	26
Quảng Ngãi	TP. Quảng Ngãi	20	59	-27	-21	19	38	-11	-16	22
	Lý Sơn	19	60	-27	-18	18	41	-12	-13	21
Bình Định	Phú Mỹ	18	62	-24	-22	16	42	-7	-15	11
	Quy Nhơn	16	64	-24	-24	12	44	-7	-17	11
Phú Yên	Tp. Tuy Hòa	24	70	-17	-18	20	50	0	-11	20
Khánh Hòa	TP. Nha Trang	25	69	-18	-22	22	49	-3	-16	22
	Trường Sa	19	64	-24	-33	17	42	-10	-26	17
Ninh Thuận	TP. PR-Tháp Chàm	24	64	-24	-30	26	45	-5	-24	27
Bình Thuận	TP. Phan Thiết	52	37	-2	-85	51	11	12	-73	46
	Phú Quý	27	59	-22	-42	26	36	-7	-35	25
Bà Rịa Vũng Tàu	Vũng Tàu	105	-2	61	-159	87	-13	48	-115	54
	Côn Đảo	87	3	68	-150	71	-1	52	-107	46
TPHCM	Cần Giờ	114	-14	68	-169	93	-21	52	-121	56
Tiền Giang	Gò Công Tây	119	-22	73	-175	97	-28	55	-126	59
Bến Tre	Ba Tri	118	-26	77	-179	97	-31	55	-129	61
Trà Vinh	Duyên Hải	114	-20	81	-180	93	-22	58	-127	57
Sóc Trăng	Tân Phú	102	-18	86	-175	80	-14	60	-121	44
Bạc Liêu	TP. Bạc Liêu	68	-1	87	-154	45	8	54	-100	15
Cà Mau	Năm Căn	23	20	66	-113	7	29	41	-73	-8
	Trần Văn Thời	21	-4	48	-51	6	2	43	-36	12
Kiên Giang	Rạch Giá	53	-10	62	-9	25	-16	58	-5	25
	Phú Quốc	0	-21	18	2	-13	-12	22	7	-4
	Thô Chu	-2	-12	6	-1	-10	-4	13	3	2

Vùng Biển	Độ cao sóng biển dự báo trong 48 giờ		
	Độ cao sóng lớn nhất (m)	Hướng thịnh hành	Ghi chú
Bắc vịnh Bắc Bộ	0.3 - 1.7	Nam, Tây Nam	
Nam vịnh Bắc Bộ	0.5 - 1.5	Nam	
Quảng Trị đến Quảng Ngãi	0.5 - 1.5	Nam, Đông Nam	
Bình Định đến Ninh Thuận	1.2 - 2.6	Nam, Tây Nam	Cảnh báo
Bình Thuận đến Cà Mau	0.3 - 1.9	Tây, Tây Nam	
Cà Mau đến Kiên Giang	0.3 - 1.6	Tây	
Quần đảo Hoàng Sa	1.5 - 1.6	Nam	
Quần đảo Trường Sa	0.7 - 1.5	Tây	
Bắc Biển Đông	0.7 - 1.6	Tây Nam, Nam	
Giữa Biển Đông	1.5 - 2.3	Tây Nam, Tây	Cảnh báo
Nam Biển Đông	0.3 - 1.5	Tây	

Tin phát lúc: 13 giờ 00

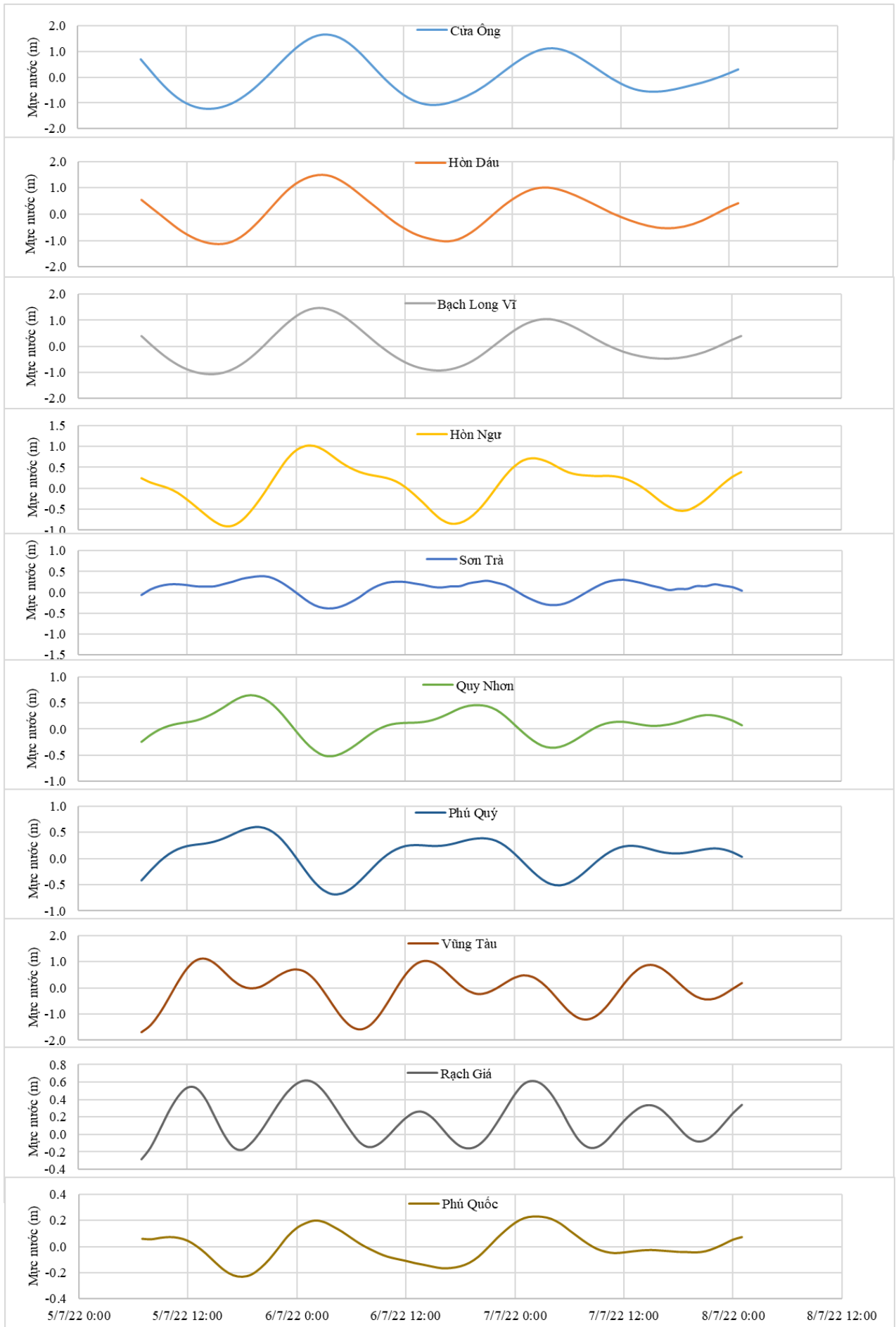
Thời điểm phát tin dự báo tiếp theo: 13 giờ 00 ngày 06/07/2022

Người xây dựng bản tin: Trần Văn Mỹ

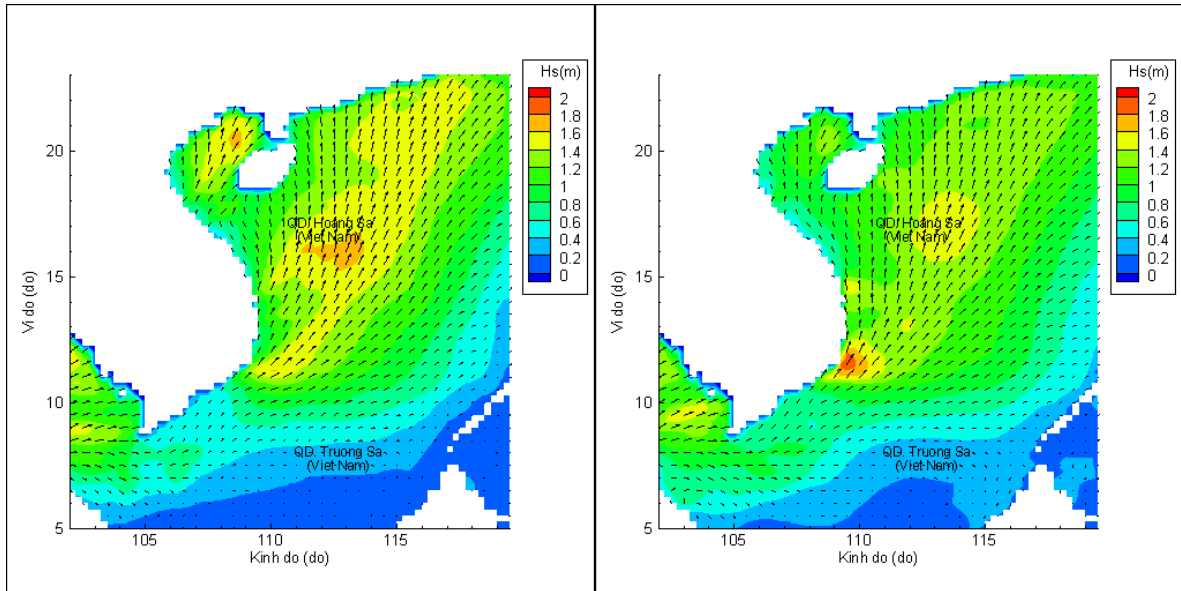
Người soát bản tin: Lê Quốc Huy

Biến trình mực nước tổng cộng tại 10 trạm Hải vãn

(Cửa Ông, Hòn Dấu, Bạch Long Vĩ, Hòn Ngự, Sơn Trà, Quy Nhơn, Phú Quý, Vũng Tàu, Rạch Giá, Phú Quốc)

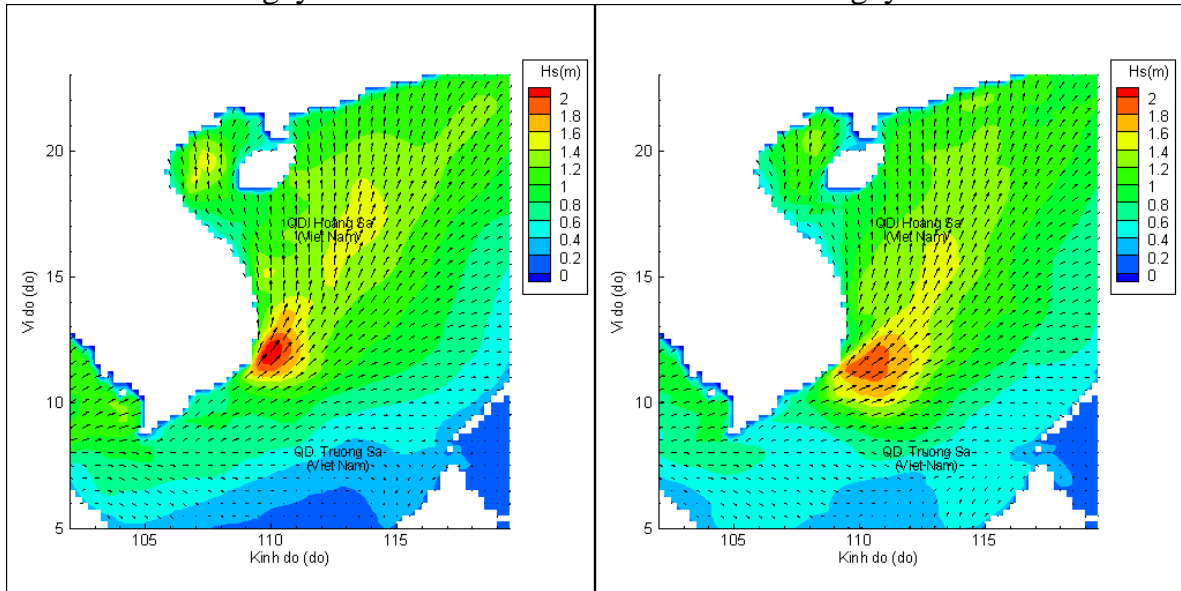


Phân bố độ cao sóng ven bờ và ngoài khơi biển Việt Nam



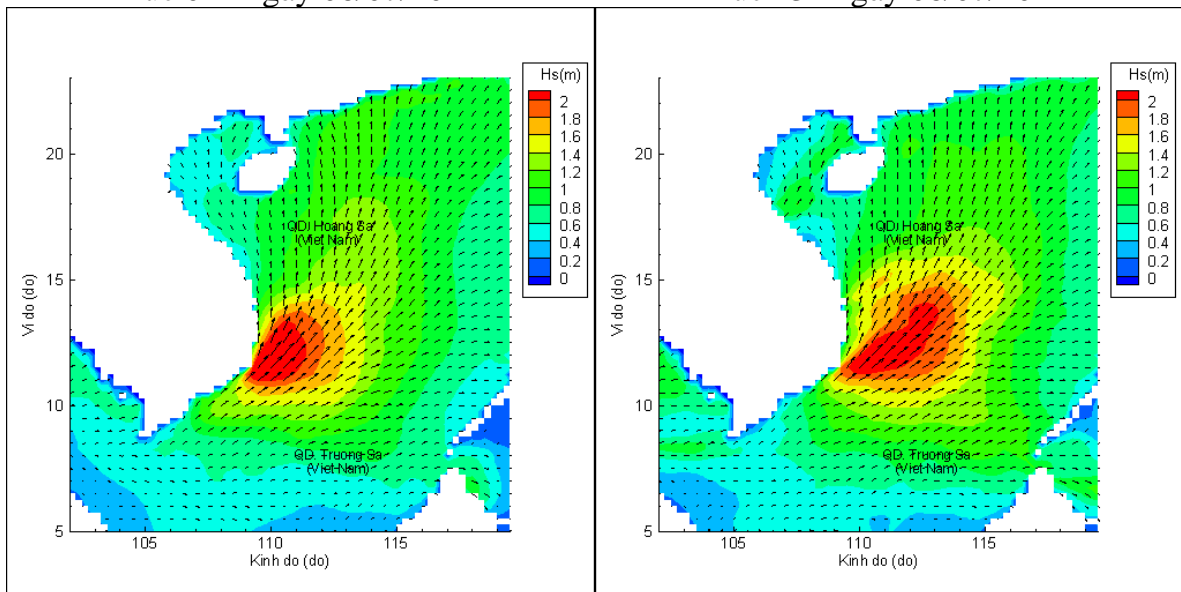
Lúc 13h ngày 05/07/2022

Lúc 19h ngày 05/07/2022



Lúc 01h ngày 06/07/2022

Lúc 13h ngày 06/07/2022



Lúc 01h ngày 07/07/2022

Lúc 13h ngày 07/07/2022