

BẢN TIN DỰ BÁO MỨC NƯỚC VÀ SÓNG BIỂN

(Lúc 13 giờ – ngày 21/07/2022)

Tỉnh/ TP	Huyện	Mức nước tổng cộng dự báo trong 48 giờ (cm)								
		21/07		22/07				23/07		
		13h	19h	1h	7h	13h	19h	1h	7h	13h
Quảng Ninh	Đầm Hà	-24	31	16	24	-35	48	11	-13	-15
	Cửa Ông	-11	14	29	20	-15	29	11	-14	-5
TP. Hải Phòng	Hòn Dấu	5	6	40	-1	-9	26	22	-16	-5
	Bạch Long Vĩ	-3	7	25	2	-10	28	13	-15	4
Thái Bình	Thái Thụy	11	6	41	-5	-6	25	21	-16	-5
Nam Định	Hải Hậu	27	-3	43	-10	5	17	21	-19	4
Ninh Bình	Kim Sơn	31	-1	45	-15	8	17	23	-20	5
Thanh Hóa	Quảng Xương	34	-3	44	-17	10	15	21	-20	5
Nghệ An	Diễn Châu	39	-4	37	-18	14	9	19	-18	9
	Hòn Ngư	38	-6	33	-18	16	7	19	-19	11
Hà Tĩnh	Thạch Hà	39	-13	30	-19	20	-2	23	-19	16
Quảng Bình	Quảng Trạch	39	-18	32	-20	26	-12	25	-21	25
	Quảng Ninh	38	-18	29	-19	29	-16	22	-16	30
Quảng Trị	Gio Linh	34	-15	23	-17	30	-15	17	-11	33
	Cồn Cỏ	33	-16	21	-18	29	-16	16	-12	34
Thừa Thiên Huế	Hương Trà	29	-9	14	-13	29	-14	10	-5	36
	Phú Lộc	25	-4	6	-8	29	-14	3	0	38
TP. Đà Nẵng	Sơn Trà	20	-1	0	-6	26	-14	-1	4	37
	Hoàng Sa	10	7	-9	3	24	-12	-9	10	38
Quảng Nam	Tam Kỳ	17	1	-7	-3	25	-15	-5	8	39
	Cù Lao Chàm	18	1	-5	-4	24	-14	-4	7	37
Quảng Ngãi	TP. Quảng Ngãi	14	-1	-7	-3	24	-20	-6	8	40
	Lý Sơn	14	2	-7	0	24	-17	-7	10	39
Bình Định	Phú Mỹ	12	-2	-5	0	25	-22	-5	8	39
	Quy Nhơn	13	-2	-5	-1	25	-23	-5	7	39
Phú Yên	Tp. Tuy Hòa	20	4	1	5	33	-16	0	13	45
Khánh Hòa	TP. Nha Trang	23	4	-2	3	36	-15	-4	10	48
	Trường Sa	17	1	-4	1	29	-17	-13	12	41
Ninh Thuận	TP. PR-Tháp Chàm	23	-1	-2	-5	38	-18	-5	8	50
Bình Thuận	TP. Phan Thiết	53	-24	12	-27	52	-25	-13	6	50
	Phú Quý	26	-4	-3	-7	35	-20	-13	8	44
Bà Rịa Vũng Tàu	Vũng Tàu	62	-24	3	-28	45	5	-50	28	30
	Côn Đảo	63	-19	5	-32	47	4	-43	12	42
TPHCM	Cần Giờ	64	-29	5	-32	46	6	-51	29	29
Tiền Giang	Gò Công Tây	69	-35	9	-36	49	3	-50	27	31
Bến Tre	Ba Tri	72	-35	11	-37	52	1	-50	26	34
Trà Vinh	Duyên Hải	70	-29	6	-34	49	6	-53	25	34
Sóc Trăng	Tân Phú	58	-19	1	-32	39	16	-52	19	31
Bạc Liêu	TP. Bạc Liêu	30	6	-10	-24	21	33	-51	7	30
Cà Mau	Năm Căn	15	21	-15	-23	13	40	-43	-10	31
	Trần Văn Thời	37	-11	6	-28	8	17	-3	-17	21
Kiên Giang	Rạch Giá	56	-21	20	-20	-1	-4	24	-16	5
	Phú Quốc	9	-2	5	-11	-15	10	17	-10	-4
	Thô Chu	10	2	1	-10	-8	11	9	-7	4

Vùng Biển	Độ cao sóng biển dự báo trong 48 giờ		
	Độ cao sóng lớn nhất (m)	Hướng thịnh hành	Ghi chú
Bắc vịnh Bắc Bộ	0.3 - 2.0	Nam, Đông Nam	Cảnh báo
Nam vịnh Bắc Bộ	1.2 - 2.1	Đông Nam	Cảnh báo
Quảng Trị đến Quảng Ngãi	1.2 - 2.3	Đông Nam, Nam	Cảnh báo
Bình Định đến Ninh Thuận	0.5 - 1.0	Nam, Đông Nam	
Bình Thuận đến Cà Mau	0.3 - 0.6	Tây Nam, Tây	
Cà Mau đến Kiên Giang	0.3 - 1.5	Tây, Tây Bắc	
Quần đảo Hoàng Sa	1.1 - 1.4	Nam	
Quần đảo Trường Sa	0.3 - 0.6	Bắc, Tây Bắc, Tây	
Bắc Biển Đông	0.6 - 2.1	Nam	Cảnh báo
Giữa Biển Đông	0.3 - 0.9	Tây Nam	
Nam Biển Đông	0.3 - 0.6	Bắc, Tây Bắc	

Tin phát lúc: 13 giờ 00

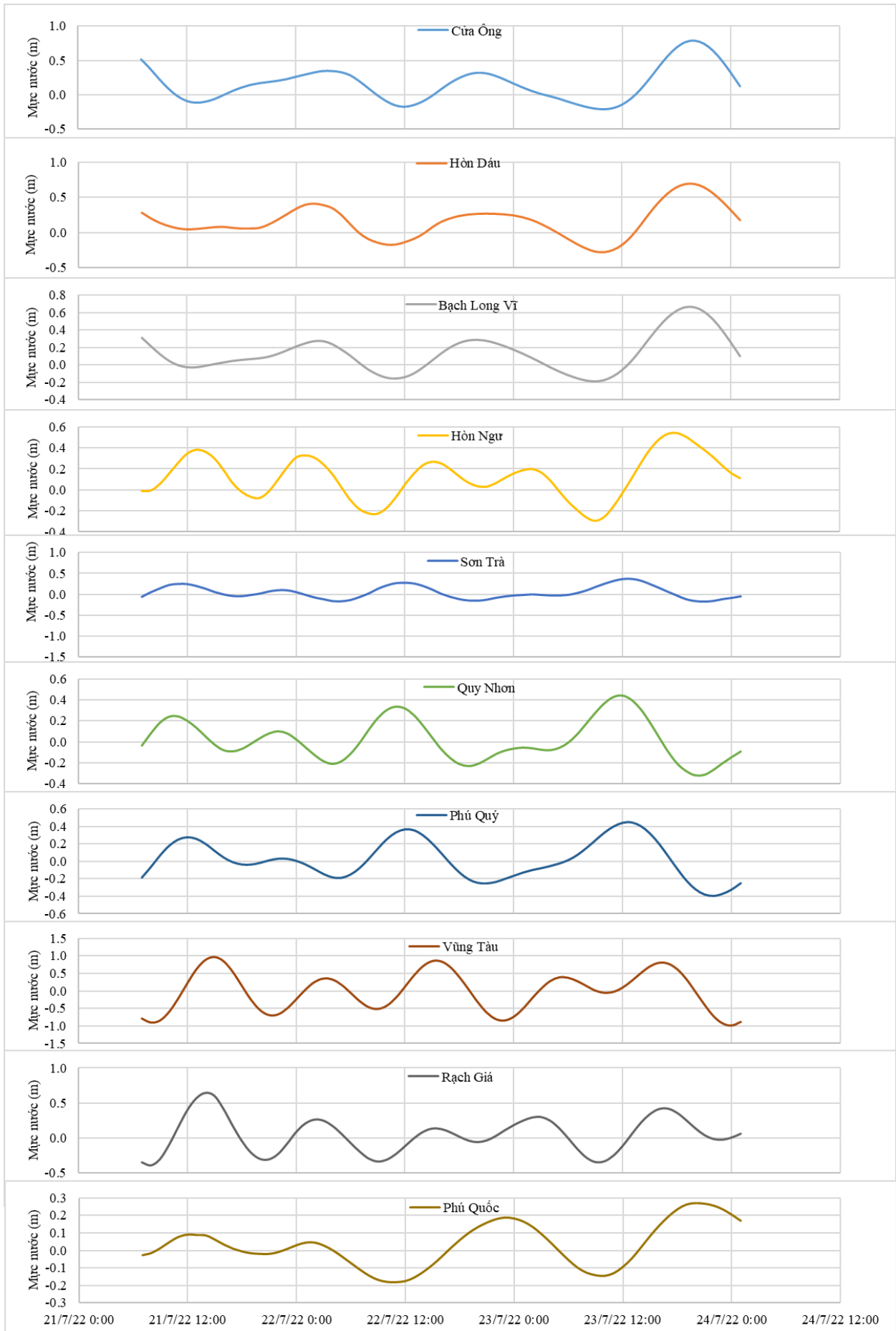
Thời điểm phát tin dự báo tiếp theo: 13 giờ 00 ngày 22/07/2022

Người xây dựng bản tin: Nguyễn Hồng Hạnh

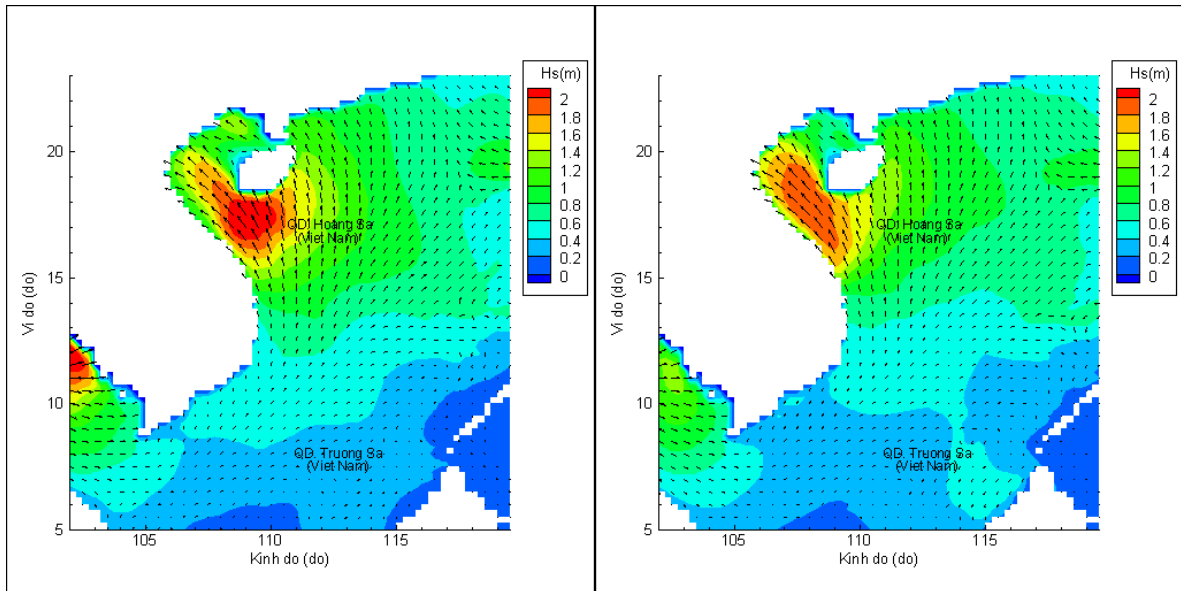
Người soát bản tin: Lê Quốc Huy

Biến trình mực nước tổng cộng tại 10 trạm Hải vãn

(Cửa Ông, Hòn Dấu, Bạch Long Vĩ, Hòn Ngư, Sơn Trà, Quy Nhơn, Phú Quý, Vũng Tàu, Rạch Giá, Phú Quốc)

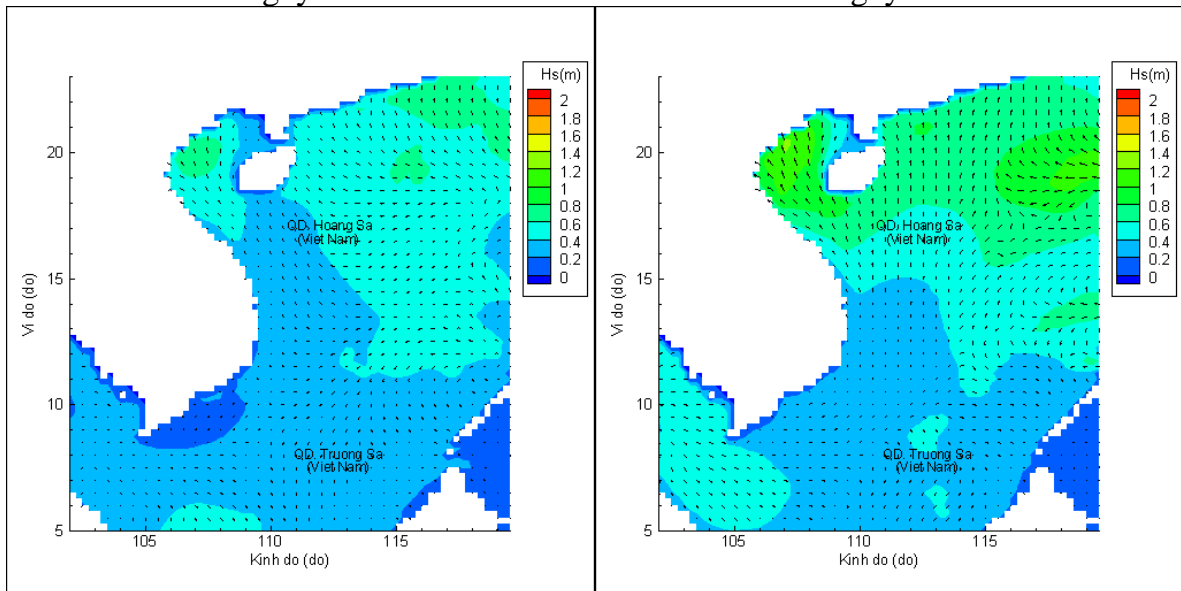


Phân bố độ cao sóng ven bờ và ngoài khơi biển Việt Nam



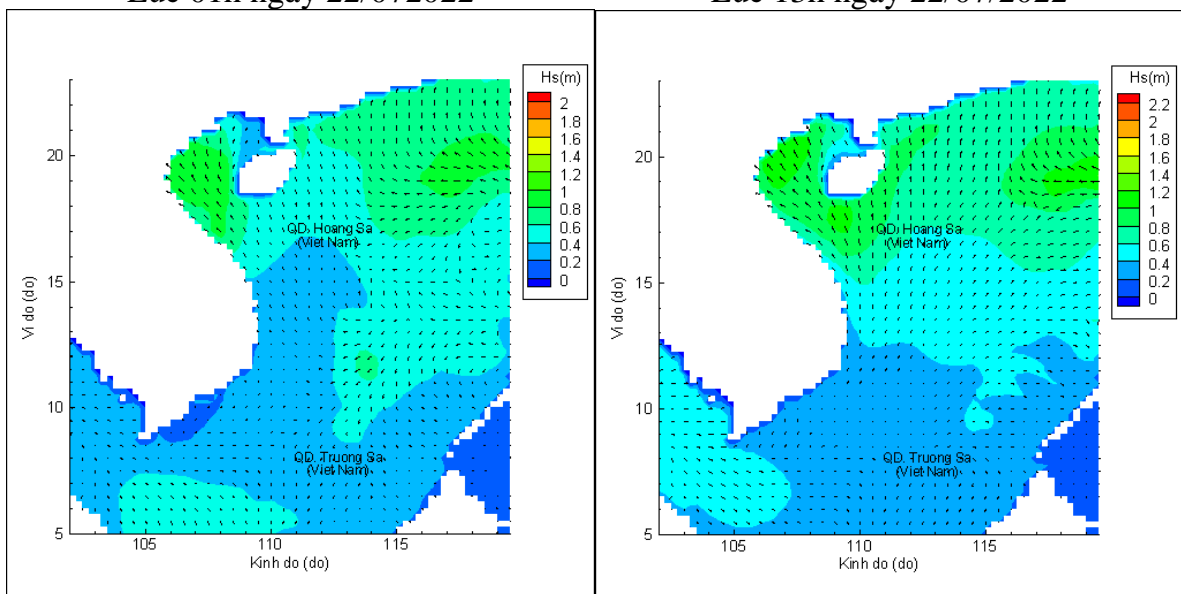
Lúc 13h ngày 21/07/2022

Lúc 19h ngày 21/07/2022



Lúc 01h ngày 22/07/2022

Lúc 13h ngày 22/07/2022



Lúc 01h ngày 23/07/2022

Lúc 13h ngày 23/07/2022