

BẢN TIN DỰ BÁO MỨC NƯỚC VÀ SÓNG BIỂN

(Lúc 13 giờ – ngày 26/07/2022)

Tỉnh/ TP	Huyện	Mức nước tổng cộng dự báo trong 48 giờ (cm)								
		26/07		27/07				28/07		
		13h	19h	1h	7h	13h	19h	1h	7h	13h
Quảng Ninh	Đầm Hà	-92	111	152	-117	-118	85	174	-97	-131
	Cửa Ông	-99	112	137	-95	-118	89	154	-79	-129
TP. Hải Phòng	Hòn Dấu	-100	117	119	-76	-123	92	141	-61	-132
	Bạch Long Vĩ	-73	120	108	-92	-97	101	130	-78	-110
Thái Bình	Thái Thụy	-99	118	109	-68	-121	93	130	-55	-128
Nam Định	Hải Hậu	-93	116	92	-56	-113	94	111	-44	-120
Ninh Bình	Kim Sơn	-93	115	89	-51	-110	94	107	-42	-115
Thanh Hóa	Quảng Xương	-91	109	84	-46	-107	88	102	-37	-112
Nghệ An	Diễn Châu	-82	96	73	-36	-97	75	89	-25	-99
	Hòn Ngư	-80	93	71	-35	-94	73	85	-24	-97
Hà Tĩnh	Thạch Hà	-72	80	66	-26	-86	64	75	-15	-91
Quảng Bình	Quảng Trạch	-51	58	46	-11	-63	50	48	1	-68
	Quảng Ninh	-34	45	28	0	-44	42	26	10	-48
Quảng Trị	Gio Linh	-16	35	10	5	-23	35	6	13	-28
	Cồn Cỏ	-14	40	8	1	-22	40	5	8	-27
Thừa Thiên Huế	Hương Trà	4	21	-8	9	0	24	-14	14	-4
	Phú Lộc	20	9	-22	14	19	14	-30	17	17
TP. Đà Nẵng	Sơn Trà	33	-1	-32	17	34	7	-41	19	33
	Hoàng Sa	64	-4	-50	10	65	7	-59	7	63
Quảng Nam	Tam Kỳ	49	-10	-45	20	51	0	-55	20	50
	Cù Lao Chàm	45	-6	-40	18	46	3	-50	19	45
Quảng Ngãi	TP. Quảng Ngãi	59	-12	-53	19	59	0	-65	17	58
	Lý Sơn	59	-10	-50	18	60	1	-61	16	59
Bình Định	Phú Mỹ	62	-13	-53	20	63	0	-65	15	61
	Quy Nhơn	62	-13	-55	19	64	1	-63	17	61
Phú Yên	Tp. Tuy Hòa	59	-13	-59	15	61	0	-70	13	57
Khánh Hòa	TP. Nha Trang	64	-4	-60	19	67	10	-69	16	62
	Trường Sa	66	4	-68	15	67	15	-76	8	63
Ninh Thuận	TP. PR-Tháp Chàm	64	-1	-70	17	62	12	-83	15	56
Bình Thuận	TP. Phan Thiết	49	39	-117	46	50	51	-132	34	46
	Phú Quý	65	6	-79	23	65	19	-91	17	60
Bà Rịa Vũng Tàu	Vũng Tàu	47	81	-151	33	62	82	-149	-1	68
	Côn Đảo	63	78	-131	-3	72	81	-126	-34	84
TPHCM	Cần Giờ	46	85	-149	29	61	84	-145	-6	67
Tiền Giang	Gò Công Tây	44	88	-152	31	59	87	-148	-5	65
Bến Tre	Ba Tri	46	90	-152	26	60	86	-147	-11	71
Trà Vinh	Duyên Hải	56	87	-148	11	72	85	-140	-29	87
Sóc Trăng	Tân Phú	67	80	-122	-17	82	77	-111	-61	99
Bạc Liêu	TP. Bạc Liêu	86	68	-79	-69	98	67	-65	-111	110
Cà Mau	Năm Căn	82	66	-50	-89	81	69	-38	-123	89
	Trần Văn Thời	25	57	-28	-24	1	64	-16	-44	13
Kiên Giang	Rạch Giá	-7	52	-19	22	-44	55	7	5	-35
	Phước Quốc	-8	23	20	0	-33	23	28	-7	-27
	Thô Chu	2	20	12	-4	-20	19	14	-10	-13

Vùng Biển	Độ cao sóng biển dự báo trong 48 giờ		
	Độ cao sóng lớn nhất (m)	Hướng thịnh hành	Ghi chú
Bắc vịnh Bắc Bộ	0.3 - 0.8	Nam, Tây Nam	
Nam vịnh Bắc Bộ	0.5 - 1.0	Đông Nam, Nam	
Quảng Trị đến Quảng Ngãi	0.4 - 1.1	Nam, Đông Nam	
Bình Định đến Ninh Thuận	0.6 - 0.9	Đông, Đông Nam, Nam	
Bình Thuận đến Cà Mau	0.3 - 1.5	Nam	
Cà Mau đến Kiên Giang	0.3 - 1.3	Nam, Đông Nam	
Quần đảo Hoàng Sa	0.3 - 0.5	Đông	
Quần đảo Trường Sa	0.3 - 1.5	Tây Nam	
Bắc Biển Đông	0.3 - 0.7	Đông, Đông Nam, Đông Bắc	
Giữa Biển Đông	0.3 - 0.8	Đông Bắc	
Nam Biển Đông	0.3 - 1.7	Tây Nam, Tây	

Tin phát lúc: 13 giờ 00

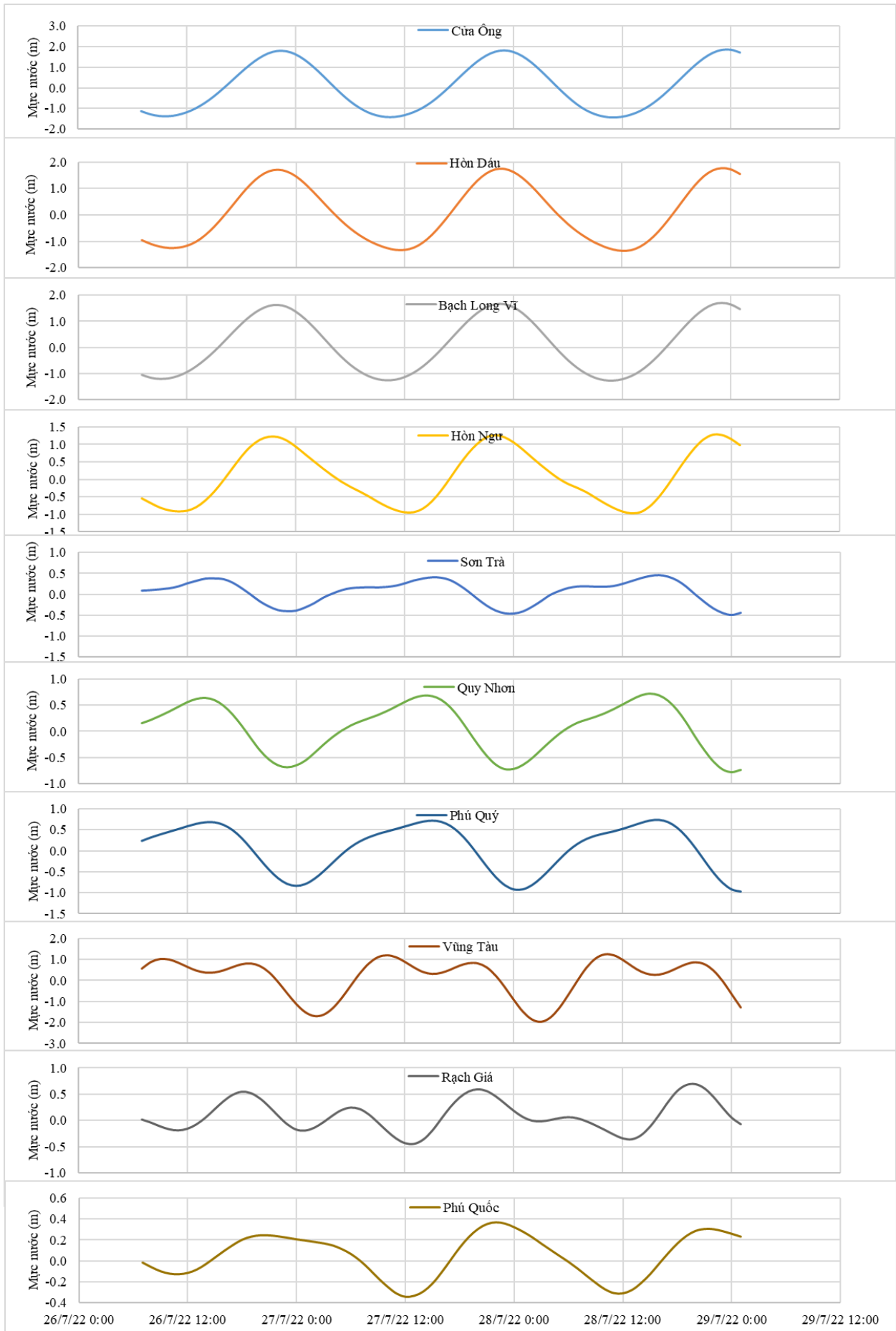
Thời điểm phát tin dự báo tiếp theo: 13 giờ 00 ngày 27/07/2022

Người xây dựng bản tin: Đoàn Thị Thu Hà

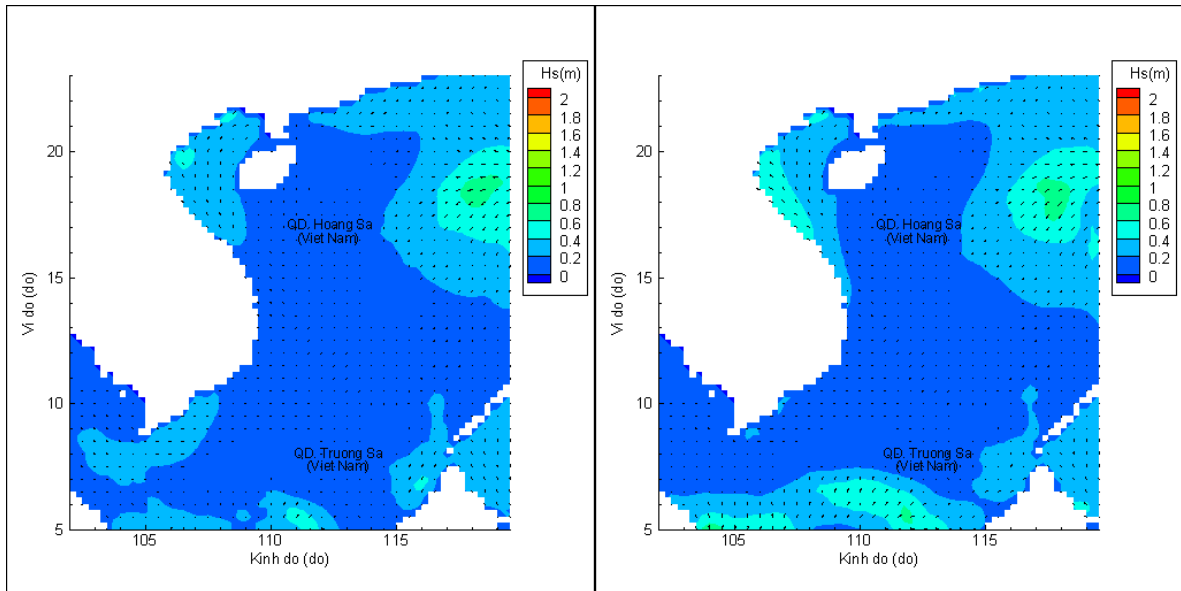
Người soát bản tin: Lê Quốc Huy

Biến trình mực nước tổng cộng tại 10 trạm Hải văn

(Cửa Ông, Hòn Dấu, Bạch Long Vĩ, Hòn Ngự, Sơn Trà, Quy Nhơn, Phú Quý, Vũng Tàu, Rạch Giá, Phú Quốc)

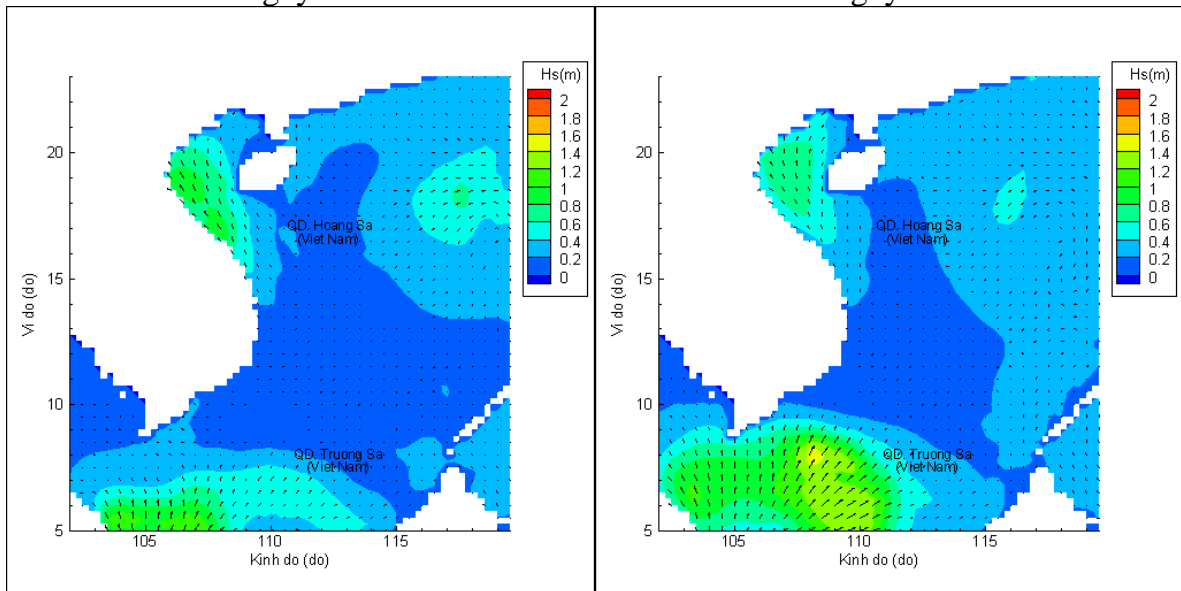


Phân bố độ cao sóng ven bờ và ngoài khơi biển Việt Nam



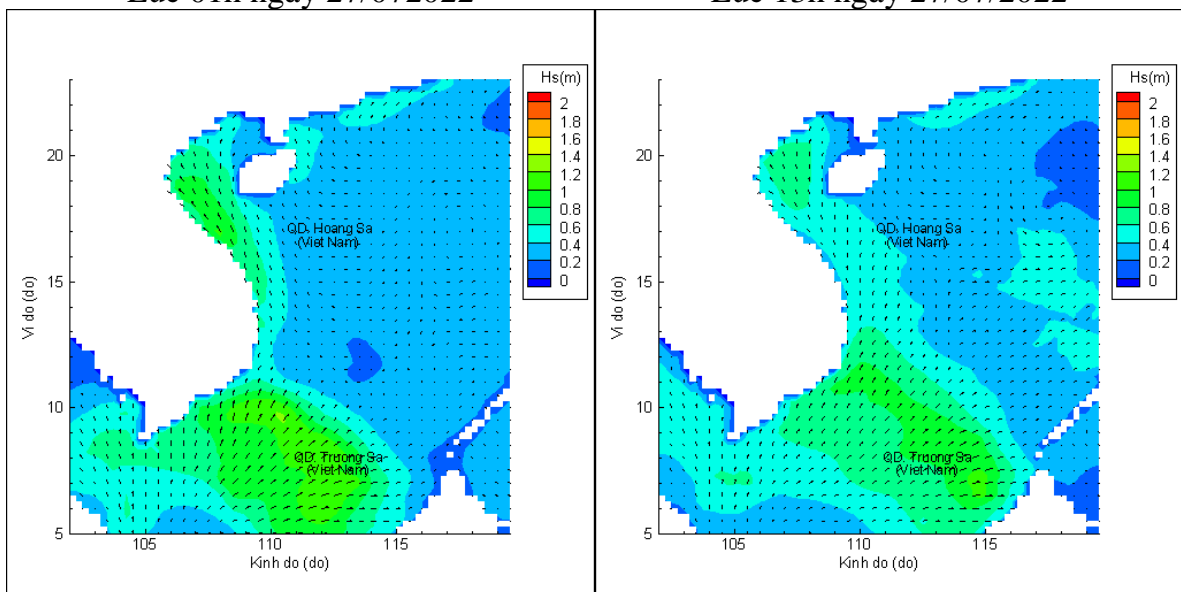
Lúc 13h ngày 26/07/2022

Lúc 19h ngày 26/07/2022



Lúc 01h ngày 27/07/2022

Lúc 13h ngày 27/07/2022



Lúc 01h ngày 28/07/2022

Lúc 13h ngày 28/07/2022