

BẢN TIN DỰ BÁO MỨC NƯỚC VÀ SÓNG BIỂN

(Lúc 13 giờ – ngày 29/07/2022)

Tỉnh/ TP	Huyện	Mức nước tổng cộng dự báo trong 48 giờ (cm)								
		29/07		30/07				31/07		
		13h	19h	1h	7h	13h	19h	1h	7h	13h
Quảng Ninh	Đầm Hà	-152	47	216	-51	-158	12	210	-11	-145
	Cửa Ông	-154	47	199	-35	-154	11	195	-2	-136
TP. Hải Phòng	Hòn Dấu	-148	52	179	-27	-148	16	180	4	-131
	Bạch Long Vĩ	-129	69	169	-45	-135	35	171	-15	-122
Thái Bình	Thái Thụy	-142	53	169	-24	-142	18	170	4	-124
Nam Định	Hải Hậu	-134	54	148	-15	-131	21	150	8	-114
Ninh Bình	Kim Sơn	-129	53	143	-13	-125	20	146	6	-108
Thanh Hóa	Quảng Xương	-124	48	136	-10	-119	17	137	9	-101
Nghệ An	Diễn Châu	-111	42	119	-3	-105	13	117	17	-88
	Hòn Ngư	-109	43	114	-1	-103	14	113	18	-87
Hà Tĩnh	Thạch Hà	-102	40	99	9	-97	13	97	25	-80
Quảng Bình	Quảng Trạch	-81	39	60	24	-78	21	55	36	-65
	Quảng Ninh	-61	39	32	28	-57	27	29	37	-48
Quảng Trị	Gio Linh	-38	39	9	27	-37	32	5	35	-31
	Cồn Cỏ	-39	46	8	22	-38	38	6	30	-33
Thừa Thiên Huế	Hương Trà	-13	36	-14	25	-13	34	-20	30	-12
	Phú Lộc	9	32	-34	24	8	36	-39	27	4
TP. Đà Nẵng	Sơn Trà	26	29	-49	22	24	36	-54	23	18
	Hoàng Sa	57	39	-66	1	51	51	-63	0	40
Quảng Nam	Tam Kỳ	46	29	-66	17	42	39	-68	17	33
	Cù Lao Chàm	40	29	-60	18	36	39	-62	18	28
Quảng Ngãi	TP. Quảng Ngãi	54	33	-75	12	48	44	-73	10	38
	Lý Sơn	55	33	-70	10	49	45	-69	9	38
Bình Định	Phú Mỹ	58	35	-75	8	53	49	-73	4	40
	Quy Nhơn	58	36	-76	7	52	51	-73	4	40
Phú Yên	Tp. Tuy Hòa	65	44	-71	12	59	58	-67	9	47
Khánh Hòa	TP. Nha Trang	65	50	-73	11	57	61	-72	6	45
	Trường Sa	59	48	-80	-3	51	58	-75	-5	40
Ninh Thuận	TP. PR-Tháp Chàm	56	53	-86	9	51	64	-83	5	39
Bình Thuận	TP. Phan Thiết	49	81	-126	3	45	82	-110	-11	41
	Phú Quý	58	56	-95	3	50	66	-88	-2	38
Bà Rịa Vũng Tàu	Vũng Tàu	84	80	-99	-72	97	62	-63	-104	102
	Côn Đảo	94	76	-70	-100	99	60	-37	-126	102
TPHCM	Cần Giờ	87	76	-92	-80	101	55	-55	-115	107
Tiền Giang	Gò Công Tây	86	75	-92	-82	102	52	-53	-119	109
Bến Tre	Ba Tri	90	70	-87	-92	105	47	-47	-128	115
Trà Vinh	Duyên Hải	103	67	-75	-110	116	45	-36	-144	124
Sóc Trăng	Tân Phú	113	58	-44	-132	123	37	-9	-162	127
Bạc Liêu	TP. Bạc Liêu	119	48	-1	-167	119	30	27	-186	118
Cà Mau	Năm Căn	93	57	14	-157	81	43	33	-166	77
	Trần Văn Thời	23	54	4	-48	-4	45	16	-58	6
Kiên Giang	Rạch Giá	-13	56	0	28	-47	45	19	10	-16
	Phú Quốc	-17	18	23	6	-42	8	23	1	-31
	Thô Chu	-5	15	14	-2	-27	6	11	-4	-19

Vùng Biển	Độ cao sóng biển dự báo trong 48 giờ		
	Độ cao sóng lớn nhất (m)	Hướng thịnh hành	Ghi chú
Bắc vịnh Bắc Bộ	0.3 - 0.7	Nam, Tây Nam	
Nam vịnh Bắc Bộ	0.3 - 0.76	Đông Nam, Nam	
Quảng Trị đến Quảng Ngãi	0.3 - 0.8	Nam, Đông Nam	
Bình Định đến Ninh Thuận	0.7 - 2.1	Nam, Tây Nam	Cảnh báo
Bình Thuận đến Cà Mau	1.3 - 1.8	Tây Nam	
Cà Mau đến Kiên Giang	0.3 - 1.2	Nam, Tây Nam	
Quần đảo Hoàng Sa	0.5 - 0.7	Tây Nam, Nam	
Quần đảo Trường Sa	0.6 - 1.3	Tây, Tây Nam	
Bắc Biển Đông	0.4 - 0.9	Tây Nam, Tây	
Giữa Biển Đông	0.6 - 1.7	Tây Nam, Tây	
Nam Biển Đông	0.4 - 1.5	Tây, Tây Nam	

Tin phát lúc: 13 giờ 00

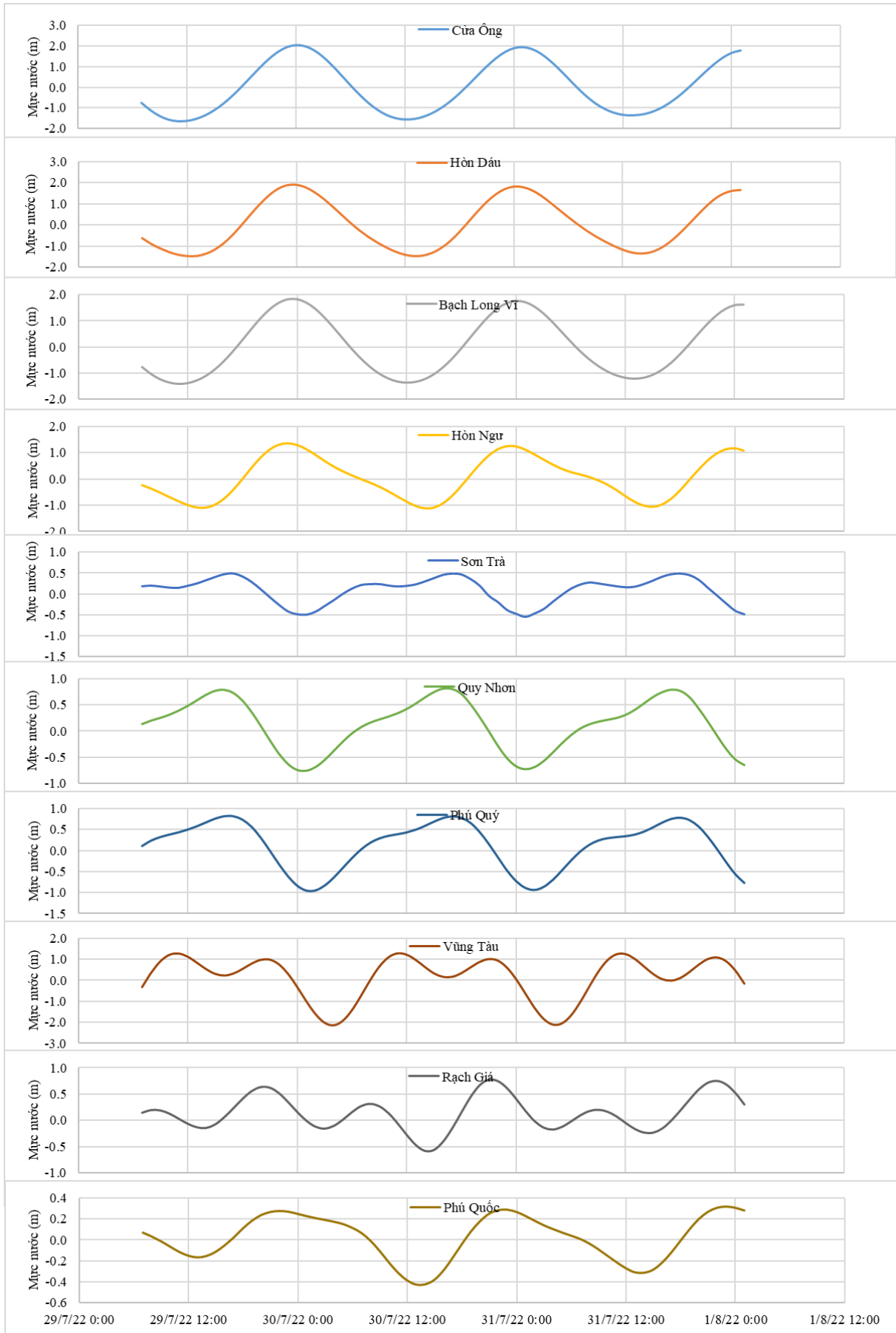
Thời điểm phát tin dự báo tiếp theo: 13 giờ 00 ngày 30/07/2022

Người xây dựng bản tin: Nguyễn Thị Lan

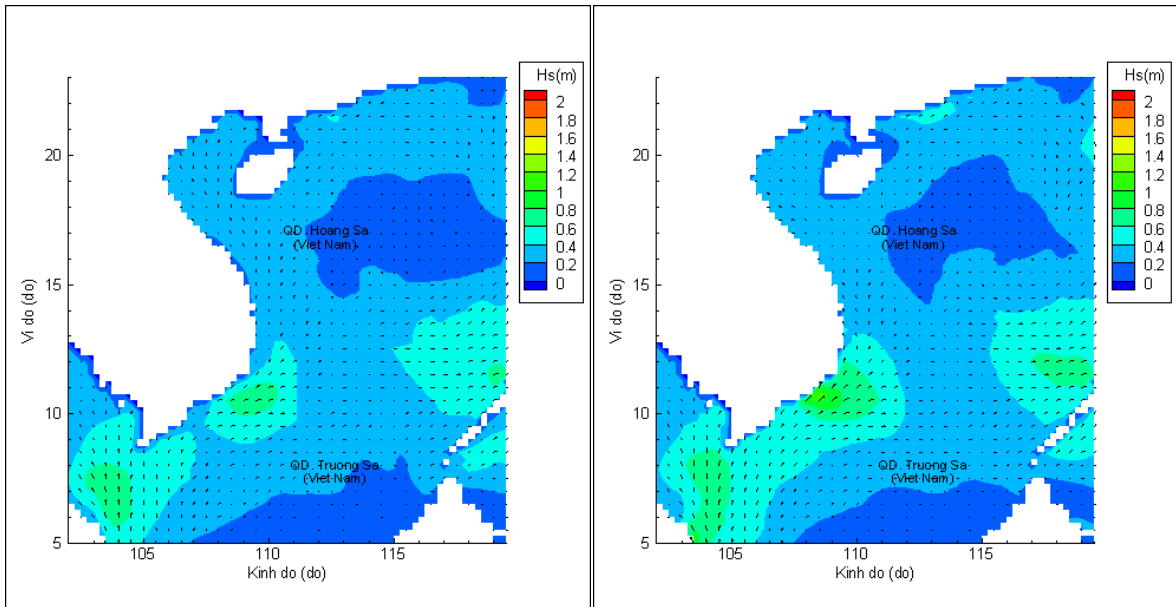
Người soát bản tin: Lê Quốc Huy

Biến trình mực nước tổng cộng tại 10 trạm Hải văn

(Cửa Ông, Hòn Dấu, Bạch Long Vĩ, Hòn Ngư, Sơn Trà, Quy Nhơn, Phú Quý, Vũng Tàu, Rạch Giá, Phú Quốc)

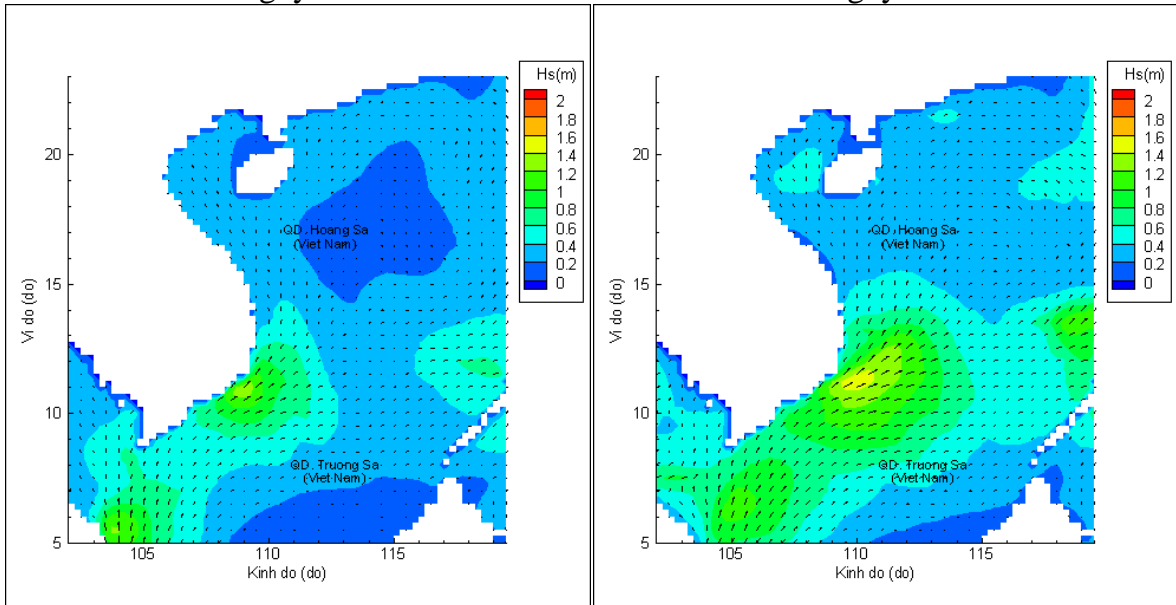


Phân bố độ cao sóng ven bờ và ngoài khơi biển Việt Nam



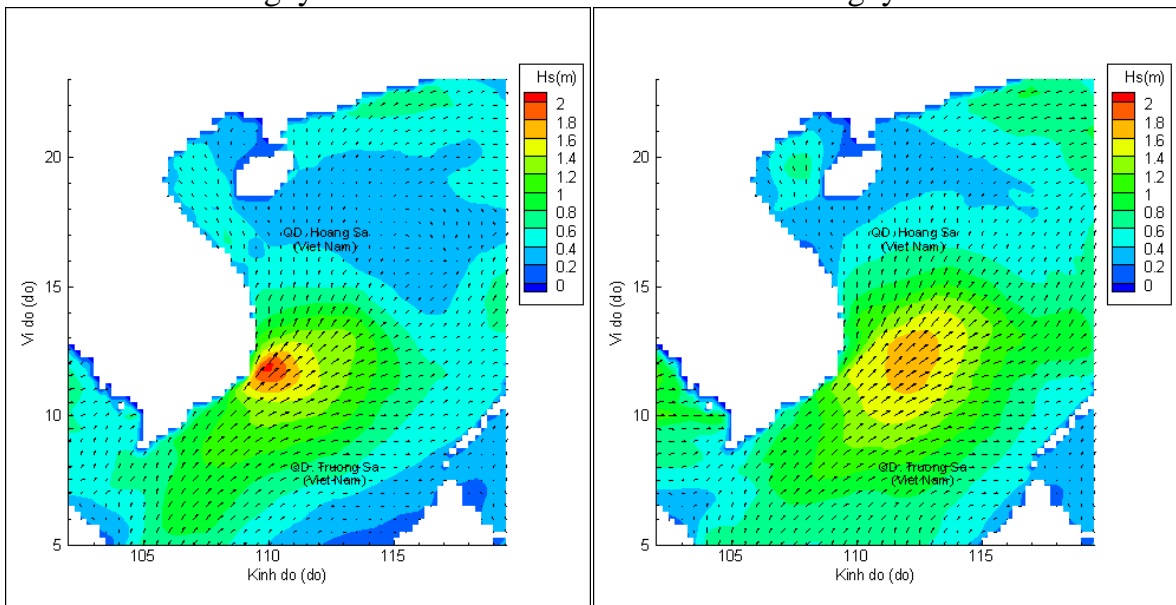
Lúc 13h ngày 29/07/2022

Lúc 19h ngày 29/07/2022



Lúc 01h ngày 30/07/2022

Lúc 13h ngày 30/07/2022



Lúc 01h ngày 31/07/2022

Lúc 13h ngày 31/07/2022