

BẢN TIN DỰ BÁO MỨC NƯỚC VÀ SÓNG BIỂN

(Lúc 13 giờ – ngày 30/07/2022)

Tỉnh/ TP	Huyện	Mức nước tổng cộng dự báo trong 48 giờ (cm)								
		30/07		31/07				01/08		
		13h	19h	1h	7h	13h	19h	1h	7h	13h
Quảng Ninh	Đầm Hà	-157	20	215	-16	-154	-14	199	23	-135
	Cửa Ông	-156	22	202	-3	-145	-16	187	30	-124
TP. Hải Phòng	Hòn Dấu	-148	26	188	1	-136	-9	175	28	-115
	Bạch Long Vĩ	-133	43	176	-19	-129	9	170	11	-109
Thái Bình	Thái Thụy	-141	28	179	2	-129	-7	167	26	-107
Nam Định	Hải Hậu	-132	31	158	6	-118	-2	151	27	-94
Ninh Bình	Kim Sơn	-127	30	154	5	-114	-1	146	25	-87
Thanh Hóa	Quảng Xương	-120	27	146	8	-107	-5	139	26	-81
Nghệ An	Diễn Châu	-106	21	125	16	-92	-7	120	29	-69
	Hòn Ngư	-105	23	120	15	-91	-6	116	30	-68
Hà Tĩnh	Thạch Hà	-99	22	103	22	-84	-5	100	36	-61
Quảng Bình	Quảng Trạch	-81	27	61	35	-67	8	58	43	-50
	Quảng Ninh	-61	31	34	35	-49	17	32	42	-37
Quảng Trị	Gio Linh	-40	36	7	33	-33	26	7	38	-25
	Cồn Cỏ	-41	42	8	29	-35	32	9	34	-28
Thừa Thiên Huế	Hương Trà	-16	38	-17	29	-13	34	-16	32	-9
	Phú Lộc	6	39	-36	26	5	39	-36	27	4
TP. Đà Nẵng	Sơn Trà	22	40	-49	23	19	43	-49	23	15
	Hoàng Sa	49	53	-64	-2	40	62	-56	-1	27
Quảng Nam	Tam Kỳ	40	42	-65	16	34	50	-64	14	25
	Cù Lao Chàm	35	42	-59	17	29	48	-59	16	21
Quảng Ngãi	TP. Quảng Ngãi	47	46	-74	8	38	58	-69	5	26
	Lý Sơn	48	47	-69	7	39	57	-64	6	26
Bình Định	Phú Mỹ	51	50	-73	4	42	62	-66	1	26
	Quy Nhơn	51	51	-74	2	42	64	-66	0	26
Phú Yên	Tp. Tuy Hòa	57	60	-68	6	48	69	-60	3	32
Khánh Hòa	TP. Nha Trang	58	64	-69	7	46	72	-64	2	32
	Trường Sa	50	59	-76	-7	40	66	-68	-8	26
Ninh Thuận	TP. PR-Tháp Chàm	48	66	-82	5	41	74	-72	1	29
Bình Thuận	TP. Phan Thiết	44	84	-110	-14	43	81	-84	-26	40
	Phú Quý	48	68	-89	-4	40	73	-76	-8	28
Bà Rịa Vũng Tàu	Vũng Tàu	95	64	-60	-106	107	42	-16	-131	109
	Côn Đảo	101	58	-36	-129	104	39	5	-146	110
TPHCM	Cần Giờ	100	56	-51	-116	114	32	-4	-142	115
Tiền Giang	Gò Công Tây	101	53	-51	-120	116	28	-1	-148	119
Bến Tre	Ba Tri	105	47	-46	-129	120	21	5	-157	126
Trà Vinh	Duyên Hải	116	44	-33	-146	128	19	15	-172	135
Sóc Trăng	Tân Phú	124	34	-6	-166	130	10	38	-186	136
Bạc Liêu	TP. Bạc Liêu	124	27	30	-190	120	7	66	-198	122
Cà Mau	Năm Căn	90	40	33	-169	77	26	60	-165	77
	Trần Văn Thời	20	41	8	-59	-3	31	34	-51	13
Kiên Giang	Rạch Giá	-15	46	-3	12	-33	36	36	10	-3
	Phú Quốc	-20	8	13	-1	-41	1	27	12	-19
	Thô Chu	-9	6	4	-7	-30	3	15	7	-9

Vùng Biển	Độ cao sóng biển dự báo trong 48 giờ		
	Độ cao sóng lớn nhất (m)	Hướng thịnh hành	Ghi chú
Bắc vịnh Bắc Bộ	0.3 - 0.9	Nam	
Nam vịnh Bắc Bộ	0.5 - 0.9	Đông Nam	
Quảng Trị đến Quảng Ngãi	0.3 - 1.0	Nam, Đông Nam	
Bình Định đến Ninh Thuận	0.8 - 1.7	Nam, Tây Nam	
Bình Thuận đến Cà Mau	0.3 - 1.5	Tây Nam	
Cà Mau đến Kiên Giang	0.3 - 1.1	Tây, Nam, Tây Nam	
Quần đảo Hoàng Sa	0.8 - 1.0	Nam	
Quần đảo Trường Sa	0.8 - 1.3	Tây, Tây Nam	
Bắc Biển Đông	0.4 - 1.2	Tây Nam, Nam	
Giữa Biển Đông	0.6 - 1.7	Tây Nam	
Nam Biển Đông	0.5 - 1.4	Tây, Tây Nam	

Tin phát lúc: 13 giờ 00

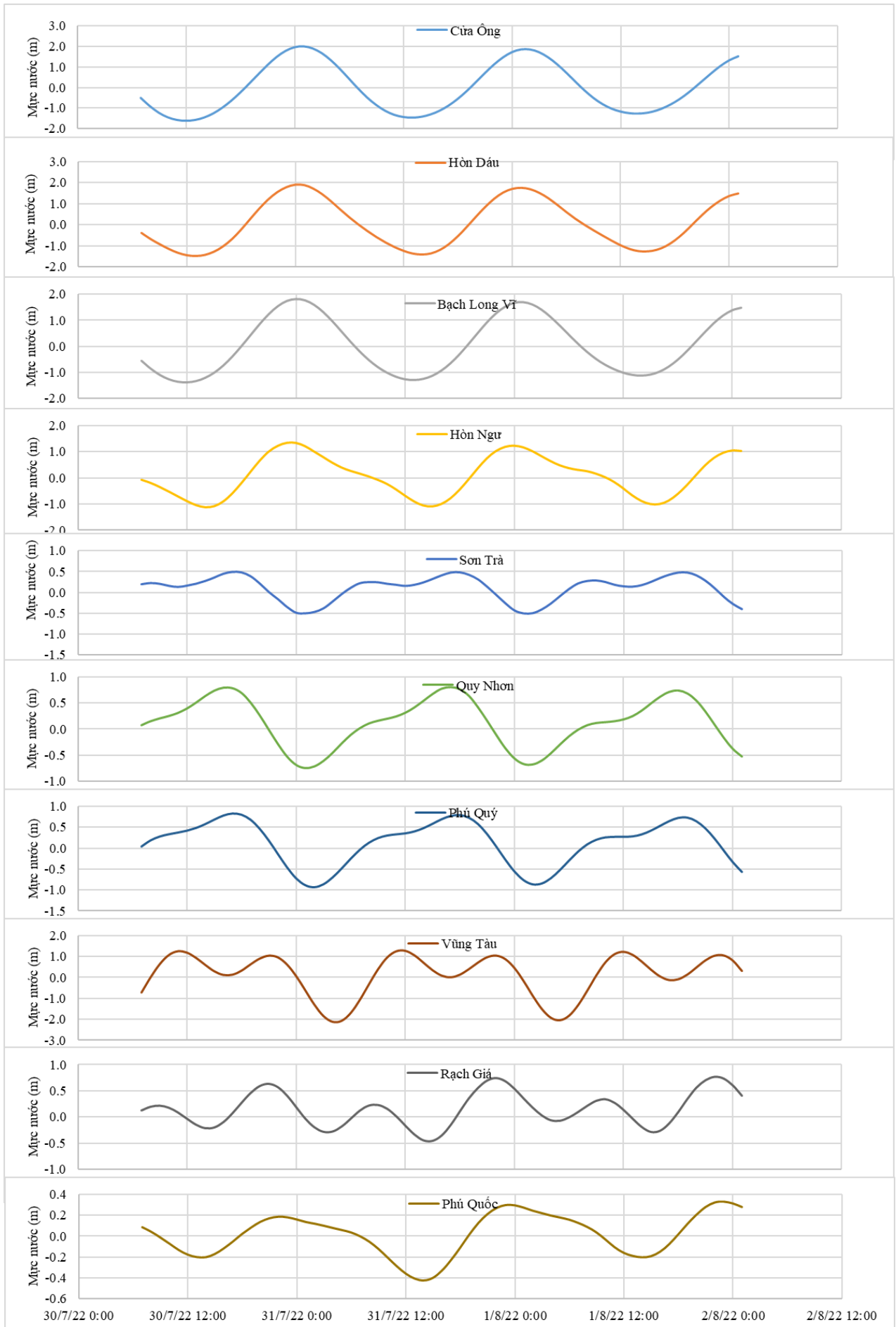
Thời điểm phát tin dự báo tiếp theo: 13 giờ 00 ngày 31/07/2022

Người xây dựng bản tin: Trần Văn Mỹ

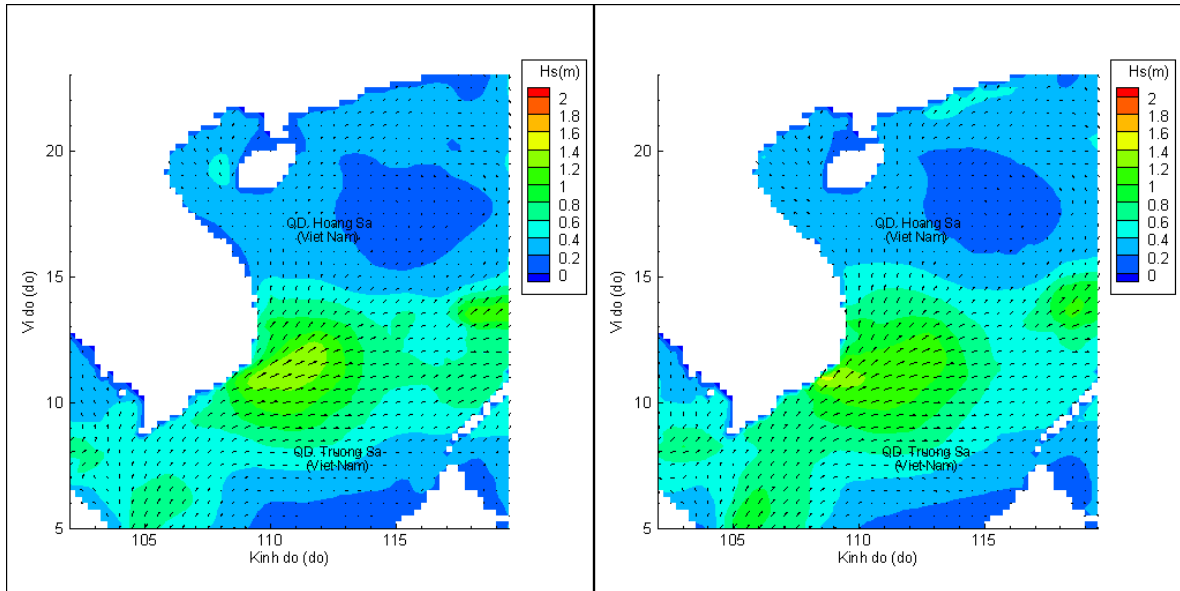
Người soát bản tin: Lê Quốc Huy

Biến trình mực nước tổng cộng tại 10 trạm Hải vãn

(Cửa Ông, Hòn Dấu, Bạch Long Vĩ, Hòn Ngự, Sơn Trà, Quy Nhơn, Phú Quý, Vũng Tàu, Rạch Giá, Phú Quốc)

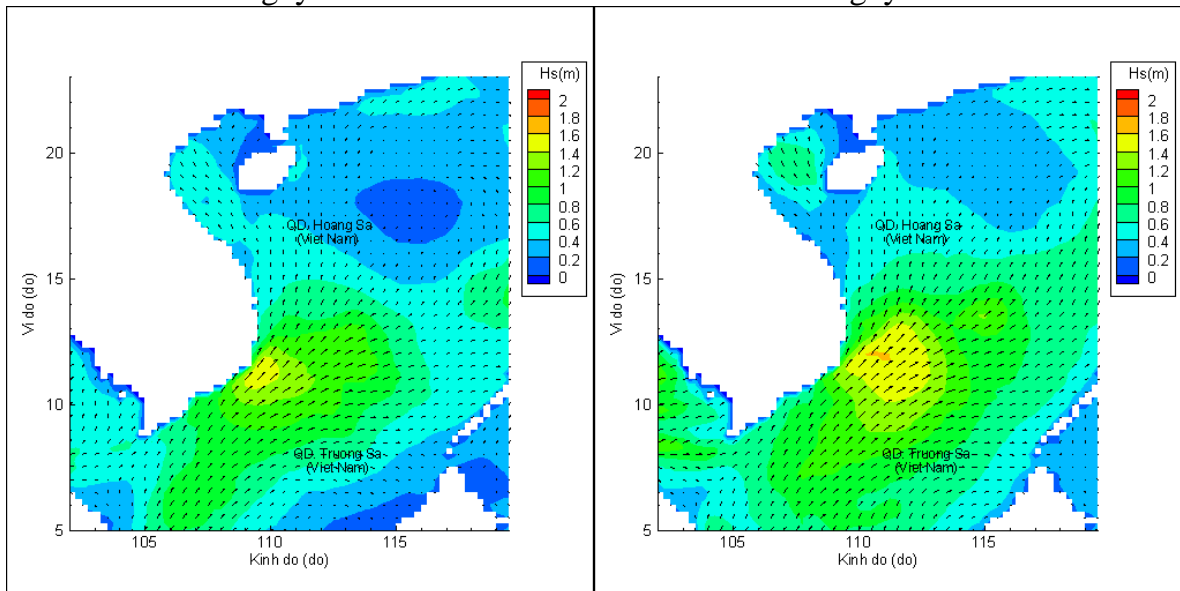


Phân bố độ cao sóng ven bờ và ngoài khơi biển Việt Nam



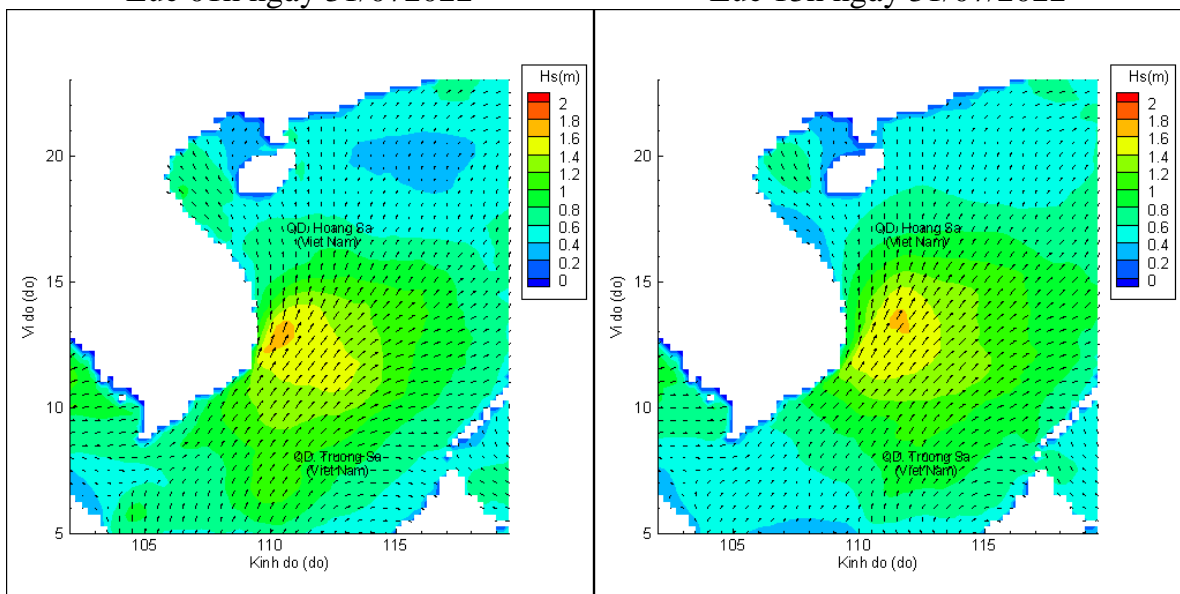
Lúc 13h ngày 30/07/2022

Lúc 19h ngày 30/07/2022



Lúc 01h ngày 31/07/2022

Lúc 13h ngày 31/07/2022



Lúc 01h ngày 01/08/2022

Lúc 13h ngày 01/08/2022