

BẢN TIN DỰ BÁO MỨC NƯỚC VÀ SÓNG BIỂN

(Lúc 13 giờ – ngày 31/07/2022)

Tỉnh/ TP	Huyện	Mức nước tổng cộng dự báo trong 48 giờ (cm)								
		31/07		01/08				02/08		
		13h	19h	1h	7h	13h	19h	1h	7h	13h
Quảng Ninh	Đầm Hà	-152	-2	204	16	-145	-41	170	57	-112
	Cửa Ông	-147	-4	195	24	-134	-43	160	56	-99
TP. Hải Phòng	Hòn Dấu	-136	1	181	24	-123	-40	155	52	-88
	Bạch Long Vĩ	-127	19	172	4	-118	-20	154	35	-88
Thái Bình	Thái Thụy	-129	3	172	22	-115	-37	149	48	-80
Nam Định	Hải Hậu	-119	5	155	25	-103	-33	136	44	-67
Ninh Bình	Kim Sơn	-115	5	153	23	-97	-32	133	42	-61
Thanh Hóa	Quảng Xương	-107	2	145	23	-90	-34	127	41	-54
Nghệ An	Diễn Châu	-94	1	124	25	-76	-33	109	39	-41
	Hòn Ngư	-92	1	119	26	-75	-32	106	39	-41
Hà Tĩnh	Thạch Hà	-85	2	103	32	-70	-28	91	42	-36
Quảng Bình	Quảng Trạch	-70	14	62	39	-56	-8	53	45	-30
	Quảng Ninh	-52	23	36	38	-42	5	31	41	-21
Quảng Trị	Gio Linh	-35	31	11	34	-28	19	9	35	-13
	Cồn Cỏ	-37	37	13	30	-31	24	12	32	-17
Thừa Thiên Huế	Hương Trà	-14	36	-13	28	-12	31	-12	28	-4
	Phú Lộc	4	40	-34	24	2	40	-30	23	4
TP. Đà Nẵng	Sơn Trà	17	44	-50	20	12	47	-42	17	10
	Hoàng Sa	38	62	-58	-4	25	65	-47	-2	13
Quảng Nam	Tam Kỳ	33	52	-63	12	24	57	-55	11	16
	Cù Lao Chàm	28	50	-58	14	20	54	-50	12	14
Quảng Ngãi	TP. Quảng Ngãi	37	57	-69	4	25	63	-57	4	15
	Lý Sơn	37	57	-64	4	26	63	-54	5	14
Bình Định	Phú Mỹ	40	62	-66	-1	26	66	-53	0	11
	Quy Nhơn	40	63	-66	-2	26	69	-54	-4	11
Phú Yên	Tp. Tuy Hòa	47	70	-60	1	33	72	-49	-1	16
Khánh Hòa	TP. Nha Trang	46	71	-63	0	33	75	-48	2	20
	Trường Sa	39	67	-67	-10	27	68	-53	-10	14
Ninh Thuận	TP. PR-Tháp Chàm	38	74	-73	-1	30	76	-57	-1	17
Bình Thuận	TP. Phan Thiết	40	83	-85	-27	38	72	-55	-38	34
	Phú Quý	39	74	-76	-9	29	73	-59	-12	17
Bà Rịa Vũng Tàu	Vũng Tàu	104	44	-17	-131	108	16	27	-147	110
	Côn Đảo	104	38	5	-147	108	14	46	-152	108
TPHCM	Cần Giờ	111	35	-7	-142	115	6	39	-158	118
Tiền Giang	Gò Công Tây	114	30	-4	-147	119	0	44	-164	123
Bến Tre	Ba Tri	118	22	3	-158	125	-7	51	-171	128
Trà Vinh	Duyên Hải	126	20	14	-171	133	-9	61	-182	134
Sóc Trăng	Tân Phú	129	11	36	-185	133	-15	79	-191	133
Bạc Liêu	TP. Bạc Liêu	122	8	63	-197	118	-12	96	-189	113
Cà Mau	Năm Căn	81	26	56	-166	72	13	78	-148	67
	Trần Văn Thời	17	27	25	-55	4	22	43	-52	19
Kiên Giang	Rạch Giá	-3	29	19	11	-12	21	43	-8	2
	Phú Quốc	-20	0	18	7	-30	1	28	10	-9
	Thô Chu	-11	3	8	3	-20	6	15	9	-3

Vùng Biển	Độ cao sóng biển dự báo trong 48 giờ		
	Độ cao sóng lớn nhất (m)	Hướng thịnh hành	Ghi chú
Bắc vịnh Bắc Bộ	0.3 - 0.9	Nam, Đông Nam	
Nam vịnh Bắc Bộ	0.4 - 1.0	Đông Nam	
Quảng Trị đến Quảng Ngãi	0.4 - 1.4	Nam, Đông Nam	
Bình Định đến Ninh Thuận	0.9 - 1.8	Nam, Tây Nam	
Bình Thuận đến Cà Mau	0.3 - 1.4	Tây Nam	
Cà Mau đến Kiên Giang	0.3 - 0.8	Tây, Tây Nam	
Quần đảo Hoàng Sa	0.9 - 1.2	Nam	
Quần đảo Trường Sa	0.9 - 1.4	Tây Nam, Tây	
Bắc Biển Đông	0.6 - 1.6	Nam, Tây Nam	
Giữa Biển Đông	0.5 - 1.7	Tây Nam	
Nam Biển Đông	0.6 - 1.4	Tây Nam, Tây	

Tin phát lúc: 13 giờ 00

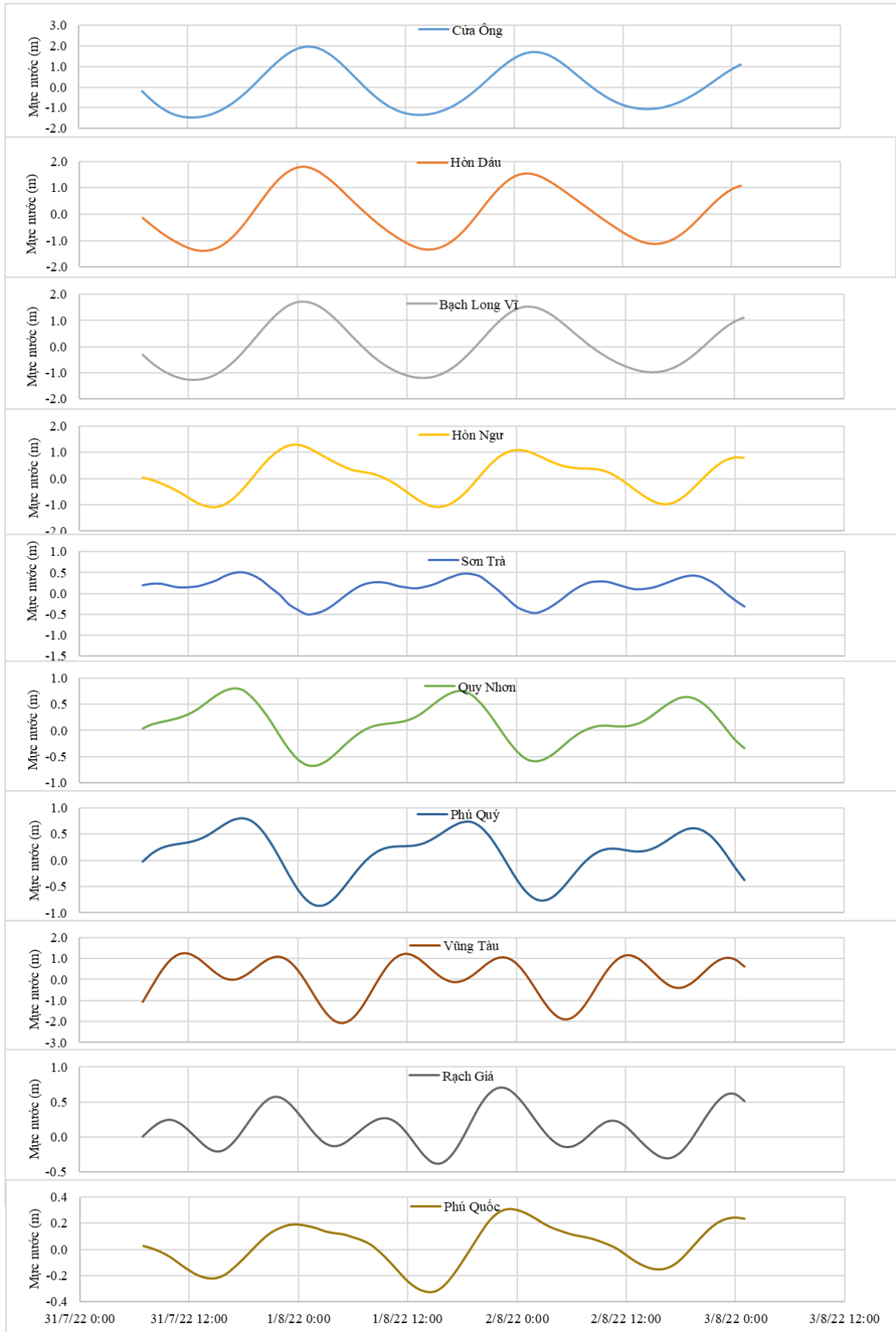
Thời điểm phát tin dự báo tiếp theo: 13 giờ 00 ngày 01/08/2022

Người xây dựng bản tin: Đoàn Thị Thu Hà

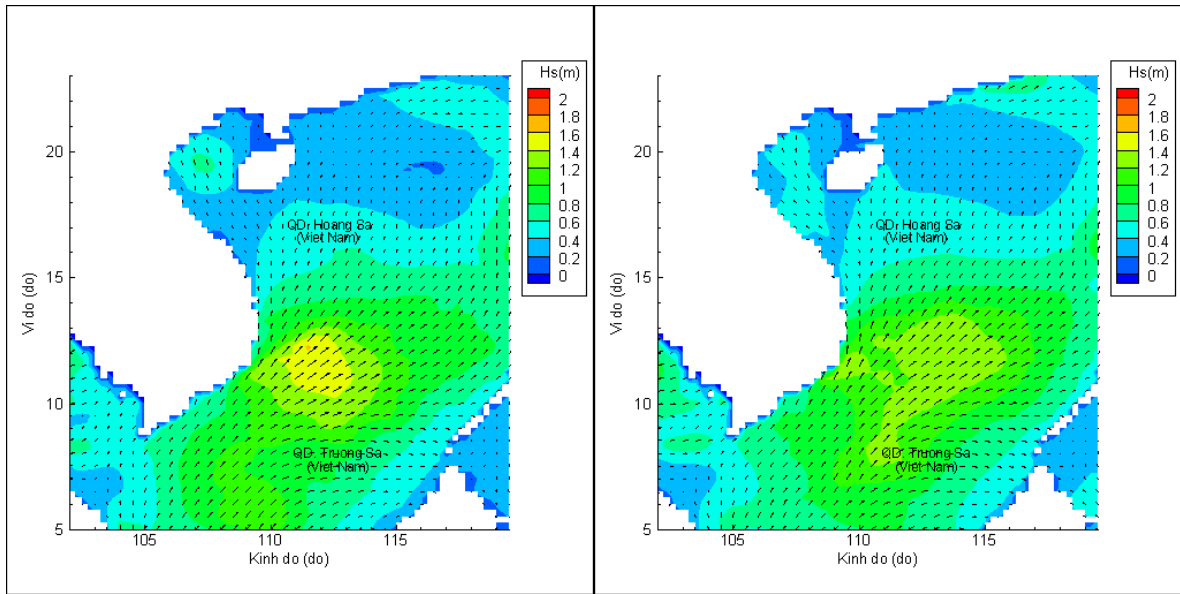
Người soát bản tin: Lê Quốc Huy

Biến trình mực nước tổng cộng tại 10 trạm Hải văn

(Cửa Ông, Hòn Dấu, Bạch Long Vĩ, Hòn Ngự, Sơn Trà, Quy Nhơn, Phú Quý, Vũng Tàu, Rạch Giá, Phú Quốc)

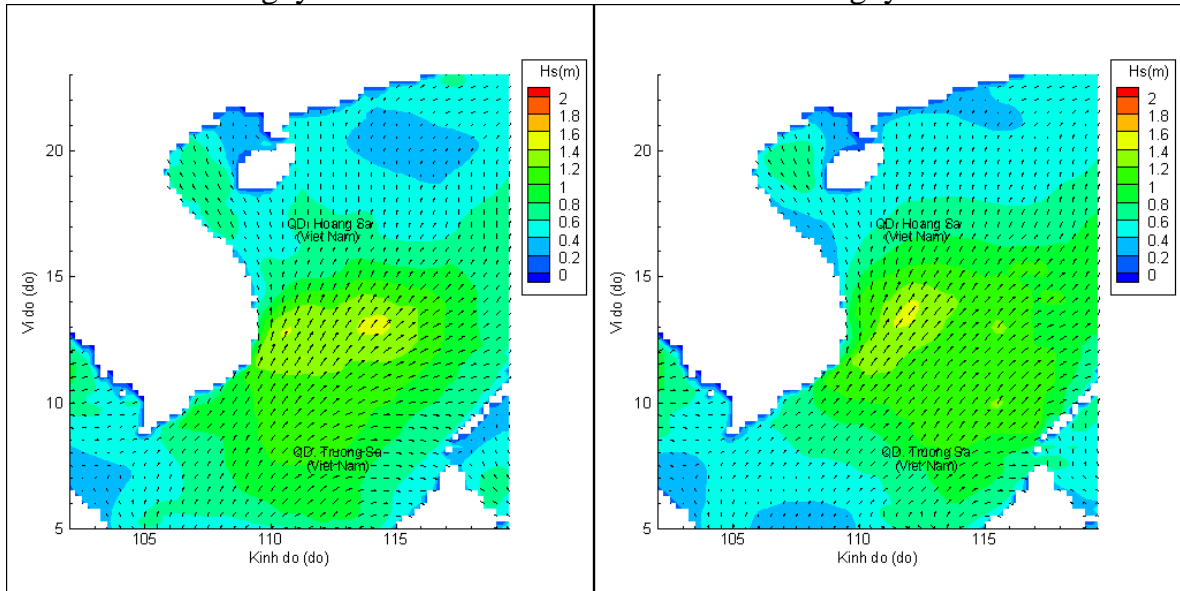


Phân bố độ cao sóng ven bờ và ngoài khơi biển Việt Nam



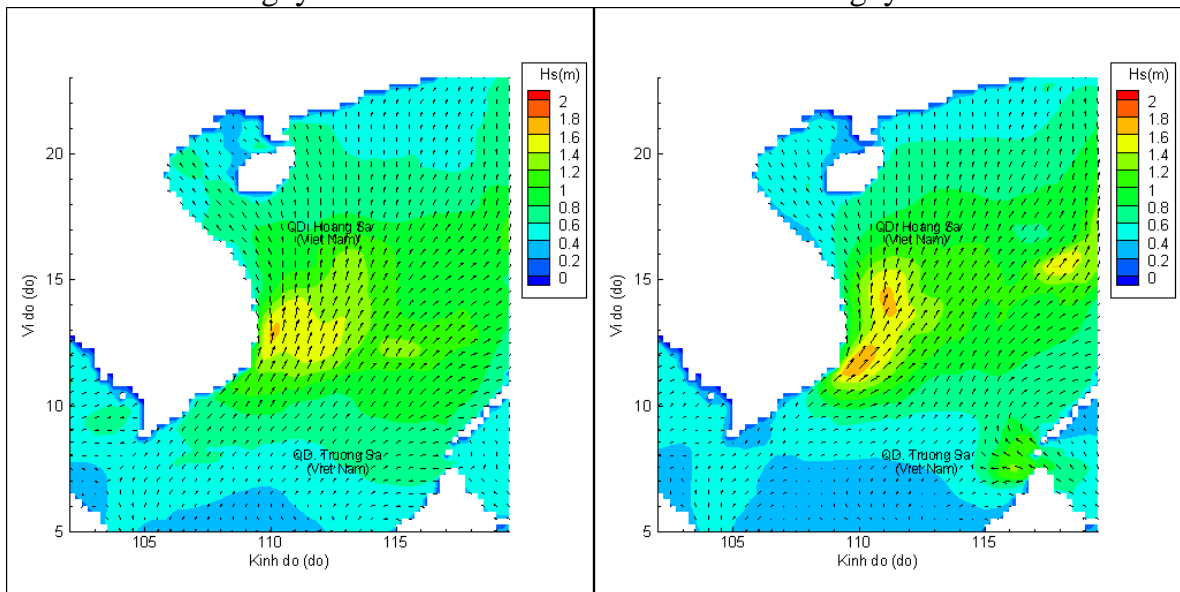
Lúc 13h ngày 31/07/2022

Lúc 19h ngày 31/07/2022



Lúc 01h ngày 01/08/2022

Lúc 13h ngày 01/08/2022



Lúc 01h ngày 02/08/2022

Lúc 13h ngày 02/08/2022