

BẢN TIN DỰ BÁO MỨC NƯỚC VÀ SÓNG BIỂN

(Lúc 13 giờ – ngày 01/08/2022)

Tỉnh/ TP	Huyện	Mức nước tổng cộng dự báo trong 48 giờ (cm)								
		01/08		02/08				03/08		
		13h	19h	1h	7h	13h	19h	1h	7h	13h
Quảng Ninh	Đầm Hà	-140	-27	175	47	-125	-52	127	74	-81
	Cửa Ông	-133	-30	168	51	-111	-59	122	68	-67
TP. Hải Phòng	Hòn Dấu	-121	-26	159	43	-99	-59	122	57	-54
	Bạch Long Vĩ	-114	-10	156	26	-98	-43	123	47	-57
Thái Bình	Thái Thụy	-113	-24	153	40	-91	-58	119	51	-46
Nam Định	Hải Hậu	-101	-22	141	37	-76	-55	110	43	-31
Ninh Bình	Kim Sơn	-96	-22	139	34	-69	-55	108	38	-25
Thanh Hóa	Quảng Xương	-88	-24	132	33	-62	-56	103	36	-19
Nghệ An	Diễn Châu	-75	-23	114	33	-48	-53	90	34	-9
	Hòn Ngư	-74	-21	110	33	-48	-53	87	34	-9
Hà Tĩnh	Thạch Hà	-69	-18	96	37	-44	-49	77	37	-6
Quảng Bình	Quảng Trạch	-57	-2	58	41	-35	-27	48	38	-5
	Quảng Ninh	-44	9	34	37	-26	-13	30	33	-1
Quảng Trị	Gio Linh	-31	22	12	31	-17	4	12	28	3
	Cồn Cỏ	-34	27	14	28	-22	7	15	26	-1
Thừa Thiên Huế	Hương Trà	-16	33	-11	24	-7	19	-6	22	7
	Phú Lộc	-1	41	-30	19	2	30	-22	17	9
TP. Đà Nẵng	Sơn Trà	9	47	-43	15	8	40	-32	14	11
	Hoàng Sa	23	66	-48	-4	11	59	-34	2	3
Quảng Nam	Tam Kỳ	21	56	-55	8	14	51	-42	8	10
	Cù Lao Chàm	17	54	-51	10	12	48	-38	10	10
Quảng Ngãi	TP. Quảng Ngãi	23	64	-58	1	12	58	-42	3	5
	Lý Sơn	23	63	-54	2	13	57	-40	5	5
Bình Định	Phú Mỹ	24	67	-54	-3	10	60	-38	0	-2
	Quy Nhơn	24	69	-53	-5	10	62	-38	-3	-2
Phú Yên	Tp. Tuy Hòa	30	74	-47	-1	16	66	-33	1	3
Khánh Hòa	TP. Nha Trang	30	73	-50	-3	18	67	-33	2	11
	Trường Sa	25	70	-54	-12	14	61	-39	-9	5
Ninh Thuận	TP. PR-Tháp Chàm	24	75	-58	-5	14	65	-41	-4	8
Bình Thuận	TP. Phan Thiết	36	72	-53	-43	35	46	-22	-45	40
	Phú Quý	27	74	-59	-14	17	60	-40	-13	12
Bà Rịa Vũng Tàu	Vũng Tàu	104	16	31	-152	116	-20	63	-144	112
	Côn Đảo	108	12	48	-157	110	-16	74	-146	106
TPHCM	Cần Giờ	109	5	41	-164	126	-32	74	-155	121
Tiền Giang	Gò Công Tây	112	-1	46	-170	131	-39	80	-161	127
Bến Tre	Ba Tri	119	-6	54	-178	137	-44	86	-168	132
Trà Vinh	Duyên Hải	129	-9	64	-189	141	-44	94	-177	135
Sóc Trăng	Tân Phú	133	-17	81	-198	139	-48	105	-181	132
Bạc Liêu	TP. Bạc Liêu	122	-18	98	-197	116	-36	108	-171	107
Cà Mau	Năm Căn	80	5	80	-154	67	-5	82	-127	61
	Trần Văn Thời	24	14	36	-50	11	2	46	-52	26
Kiên Giang	Rạch Giá	11	18	22	-2	1	-3	49	-26	16
	Phú Quốc	-11	-2	17	11	-19	-6	23	5	-4
	Thô Chu	-5	3	9	8	-15	2	12	6	-1

Vùng Biển	Độ cao sóng biển dự báo trong 48 giờ		
	Độ cao sóng lớn nhất (m)	Hướng thịnh hành	Ghi chú
Bắc vịnh Bắc Bộ	0.3 - 0.8	Nam, Đông Nam	
Nam vịnh Bắc Bộ	0.5 - 0.9	Đông Nam	
Quảng Trị đến Quảng Ngãi	0.5 - 1.3	Đông Nam, Nam	
Bình Định đến Ninh Thuận	0.9 - 1.5	Nam, Tây Nam	
Bình Thuận đến Cà Mau	0.3 - 1.2	Tây Nam	
Cà Mau đến Kiên Giang	0.3 - 0.7	Tây, Tây Nam	
Quần đảo Hoàng Sa	1.0 - 1.2	Nam	
Quần đảo Trường Sa	0.5 - 1.1	Tây Nam	
Bắc Biển Đông	0.7 - 2.5	Nam, Tây Nam	Cảnh báo
Giữa Biển Đông	0.5 - 1.3	Tây Nam	
Nam Biển Đông	0.3 - 1.3	Tây Nam, Tây	

Tin phát lúc: 13 giờ 00

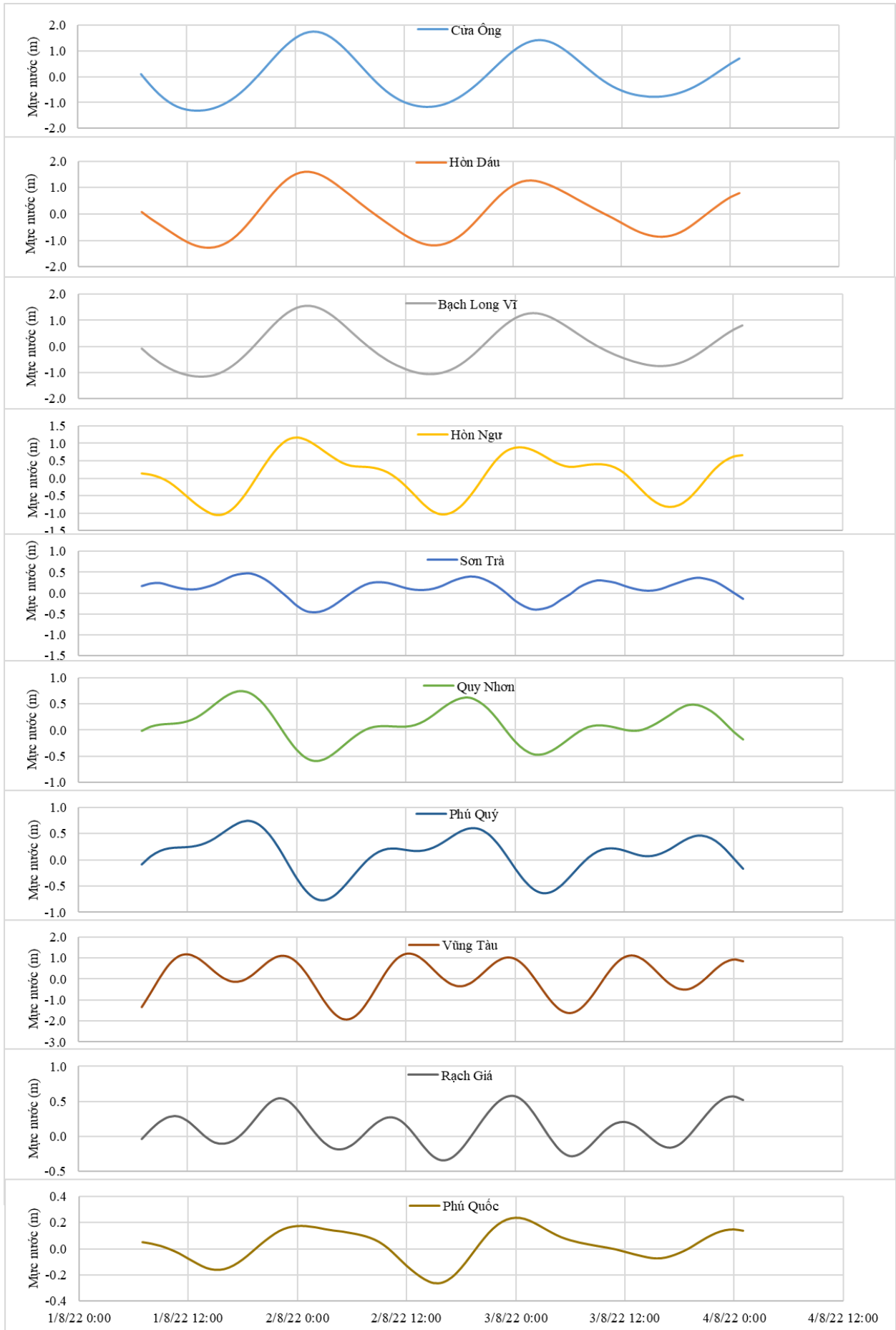
Thời điểm phát tin dự báo tiếp theo: 13 giờ 00 ngày 02/08/2022

Người xây dựng bản tin: Nguyễn Hồng Hạnh

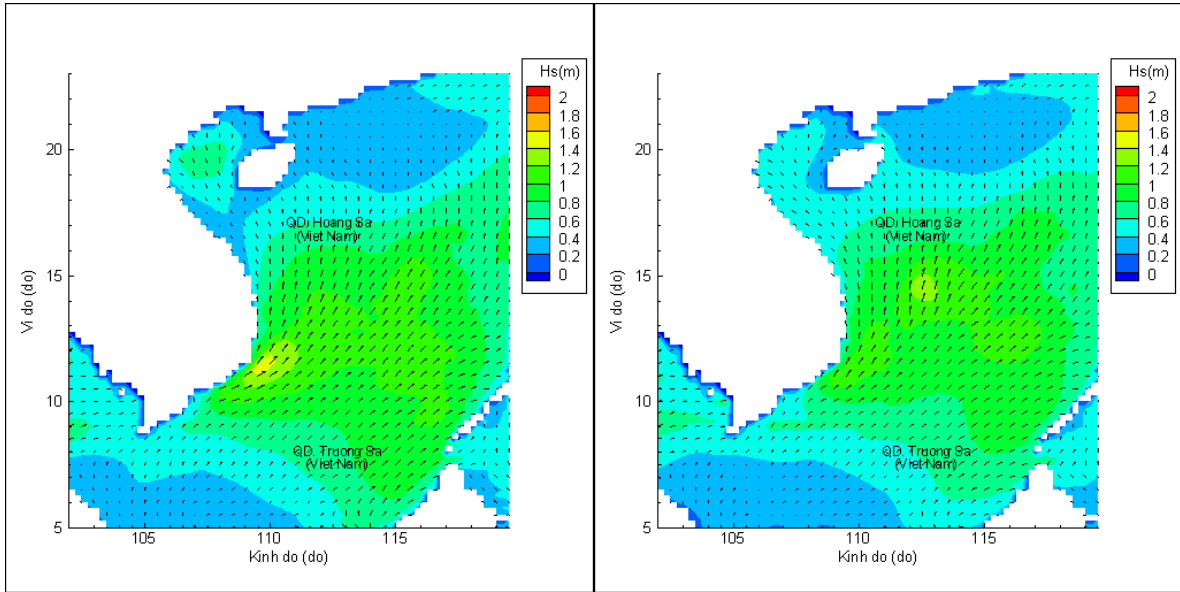
Người soát bản tin: Lê Quốc Huy

Biến trình mực nước tổng cộng tại 10 trạm Hải vãn

(Cửa Ông, Hòn Dấu, Bạch Long Vĩ, Hòn Ngur, Sơn Trà, Quy Nhơn, Phú Quý, Vũng Tàu, Rạch Giá, Phú Quốc)

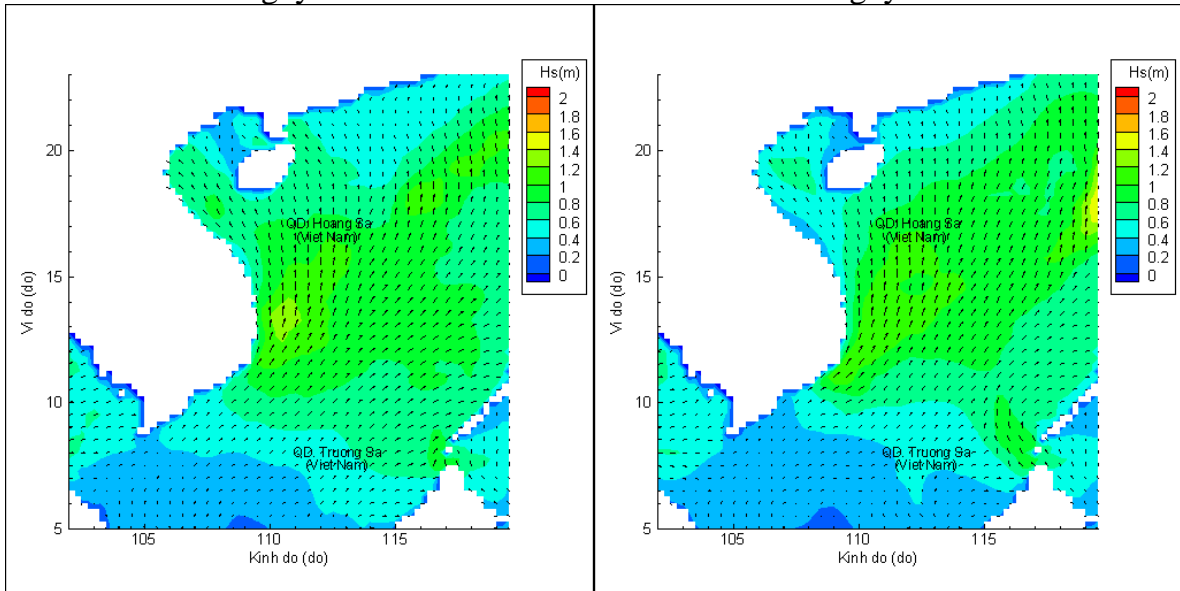


Phân bố độ cao sóng ven bờ và ngoài khơi biển Việt Nam



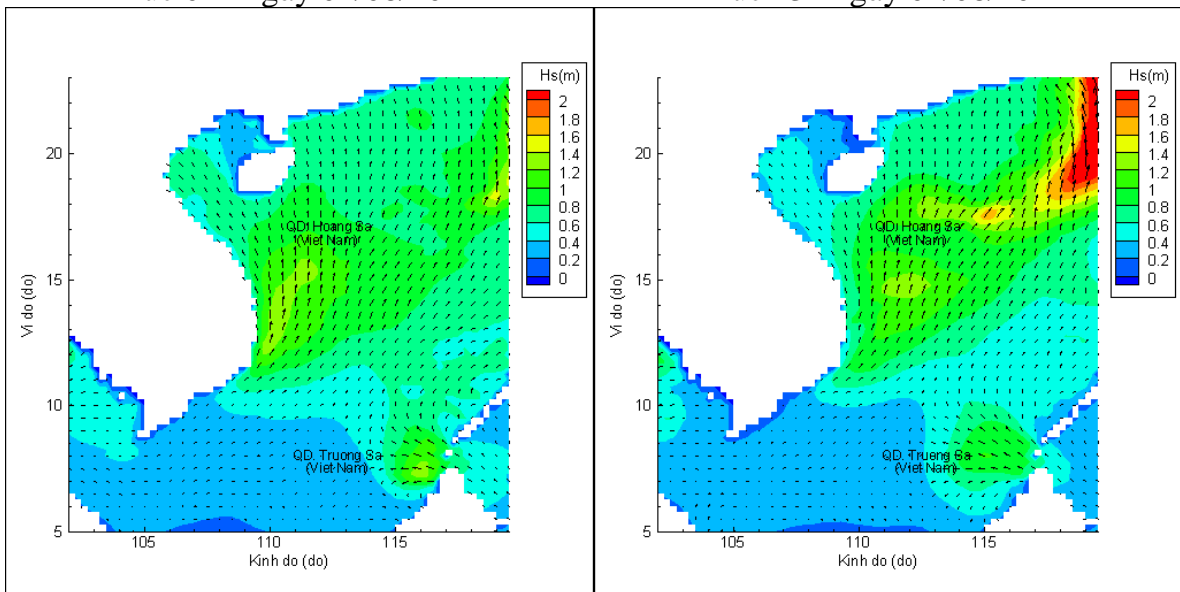
Lúc 13h ngày 01/08/2022

Lúc 19h ngày 01/08/2022



Lúc 01h ngày 02/08/2022

Lúc 13h ngày 02/08/2022



Lúc 01h ngày 03/08/2022

Lúc 13h ngày 03/08/2022