

**BẢN TIN DỰ BÁO MỨC NƯỚC VÀ SÓNG BIỂN**

(Lúc 13 giờ – ngày 05/08/2022)

Tỉnh/ TP	Huyện	Mức nước tổng cộng dự báo trong 48 giờ (cm)								
		05/08		06/08				07/08		
		13h	19h	1h	7h	13h	19h	1h	7h	13h
Quảng Ninh	Đầm Hà	-11	21	-14	22	6	70	-25	-27	17
	Cửa Ông	4	5	2	10	21	53	-11	-33	27
TP. Hải Phòng	Hòn Dấu	17	-5	14	-6	32	42	2	-41	33
	Bạch Long Vĩ	14	-4	8	3	33	39	-11	-31	40
Thái Bình	Thái Thụy	22	-7	17	-10	36	40	4	-42	35
Nam Định	Hải Hậu	34	-16	23	-19	48	27	9	-45	45
Ninh Bình	Kim Sơn	37	-17	25	-23	51	25	11	-49	46
Thanh Hóa	Quảng Xương	41	-20	27	-26	54	22	14	-48	46
Nghệ An	Diễn Châu	44	-22	27	-26	56	17	19	-44	44
	Hòn Ngư	45	-22	27	-26	57	15	19	-43	46
Hà Tĩnh	Thạch Hà	44	-23	28	-25	57	9	23	-41	47
Quảng Bình	Quảng Trạch	34	-23	25	-23	53	-2	25	-34	49
	Quảng Ninh	28	-21	22	-18	48	-8	24	-25	47
Quảng Trị	Gio Linh	25	-18	19	-13	44	-12	21	-16	46
	Cồn Cỏ	26	-17	18	-12	44	-12	19	-16	49
Thừa Thiên Huế	Hương Trà	21	-10	12	-7	37	-14	16	-6	43
	Phú Lộc	18	-4	7	0	32	-16	12	3	39
TP. Đà Nẵng	Sơn Trà	15	-1	4	6	27	-16	9	11	37
	Hoàng Sa	4	8	-4	24	19	-15	-3	32	39
Quảng Nam	Tam Kỳ	10	1	1	14	23	-18	6	22	36
	Cù Lao Chàm	12	2	2	11	24	-16	7	19	37
Quảng Ngãi	TP. Quảng Ngãi	6	0	1	18	20	-23	4	27	38
	Lý Sơn	6	4	0	20	20	-20	3	28	38
Bình Định	Phú Mỹ	2	1	3	24	18	-25	4	32	38
	Quy Nhơn	0	1	3	24	17	-26	4	33	38
Phú Yên	Tp. Tuy Hòa	9	6	8	29	24	-18	8	39	45
Khánh Hòa	TP. Nha Trang	11	5	6	26	29	-18	5	35	47
	Trường Sa	8	0	0	16	25	-25	-3	27	41
Ninh Thuận	TP. PR-Tháp Chàm	13	0	4	16	31	-25	4	28	51
Bình Thuận	TP. Phan Thiết	48	-38	23	-20	56	-58	6	8	63
	Phú Quý	19	-7	3	9	33	-32	-2	22	49
Bà Rịa Vũng Tàu	Vũng Tàu	78	-67	29	-40	64	-56	-24	16	46
	Côn Đảo	76	-59	26	-40	71	-45	-30	7	57
TPHCM	Cần Giờ	81	-73	30	-46	64	-57	-25	9	44
Tiền Giang	Gò Công Tây	85	-80	34	-51	67	-63	-24	5	44
Bến Tre	Ba Tri	87	-82	36	-55	68	-64	-26	1	41
Trà Vinh	Duyên Hải	86	-79	33	-53	73	-59	-33	6	46
Sóc Trăng	Tân Phú	76	-71	28	-54	65	-45	-40	2	38
Bạc Liêu	TP. Bạc Liêu	57	-40	8	-42	46	-15	-56	0	30
Cà Mau	Năm Căn	34	-14	-9	-30	34	5	-57	-11	31
	Trần Văn Thời	37	-20	11	-29	33	5	2	-25	30
Kiên Giang	Rạch Giá	43	-13	33	-11	24	13	42	6	41
	Phú Quốc	3	-2	-1	-10	-2	15	9	-19	-8
	Thô Chu	6	0	-3	-8	5	13	5	-17	2

Vùng Biển	Độ cao sóng biển dự báo trong 48 giờ		
	Độ cao sóng lớn nhất (m)	Hướng thịnh hành	Ghi chú
Bắc vịnh Bắc Bộ	0.3 - 1.3	Nam	
Nam vịnh Bắc Bộ	0.6 - 1.5	Đông Nam, Nam	
Quảng Trị đến Quảng Ngãi	0.4 - 1.7	Đông Nam, Nam	
Bình Định đến Ninh Thuận	0.7 - 2.3	Tây Nam, Nam	Cảnh báo
Bình Thuận đến Cà Mau	0.3 - 2.4	Tây, Tây Nam	Cảnh báo
Cà Mau đến Kiên Giang	0.3 - 1.5	Tây, Tây Bắc	
Quần đảo Hoàng Sa	1.0 - 1.2	Nam	
Quần đảo Trường Sa	1.8 - 3.2	Tây Nam, Tây	Cảnh báo
Bắc Biển Đông	0.5 - 1.6	Nam	
Giữa Biển Đông	0.5 - 3.2	Tây Nam	Cảnh báo
Nam Biển Đông	0.9 - 3.3	Tây, Tây Nam	Cảnh báo

**Tin phát lúc: 13 giờ 00**

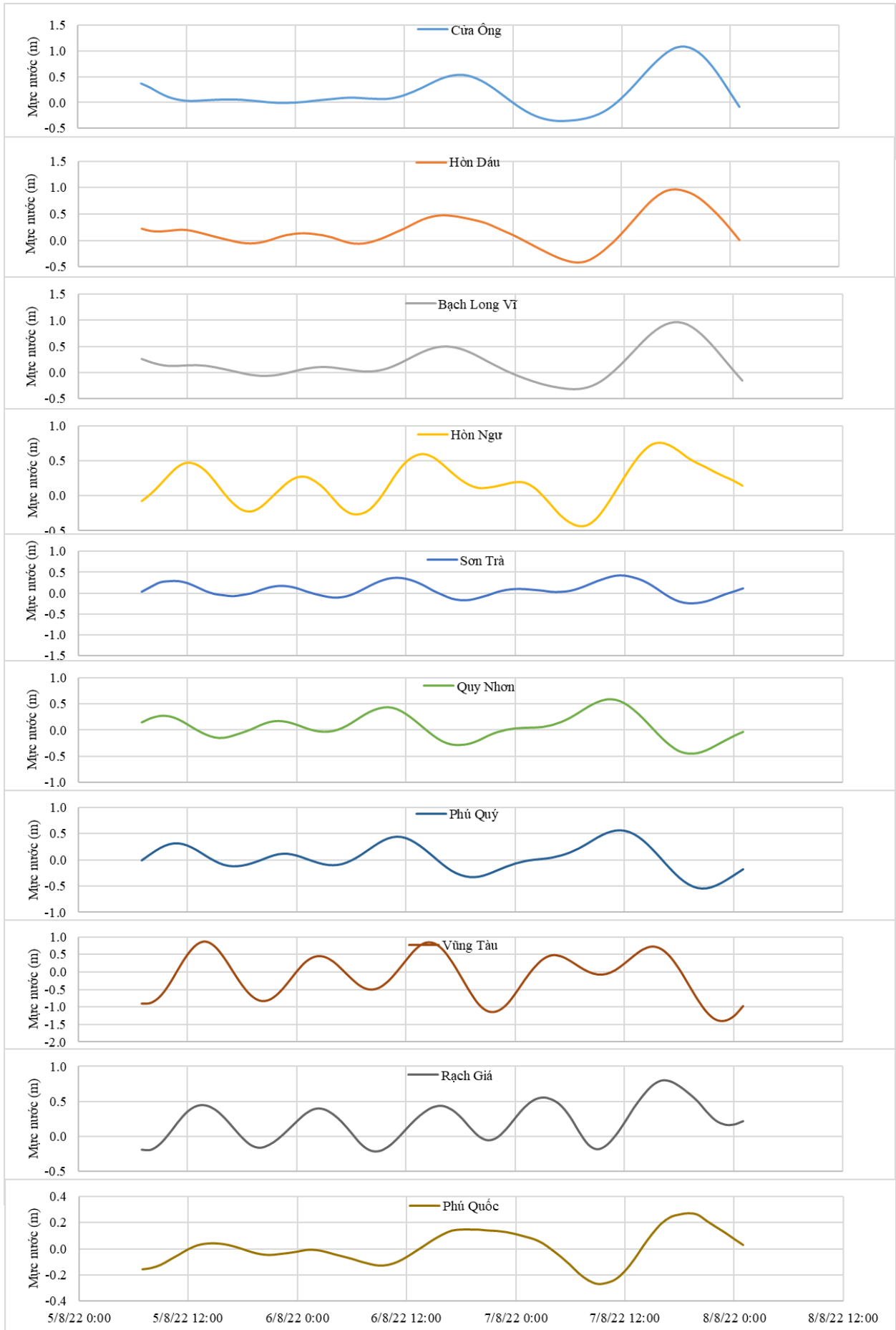
Thời điểm phát tin dự báo tiếp theo: 13 giờ 00 ngày 06/08/2022

Người xây dựng bản tin: Đoàn Thị Thu Hà

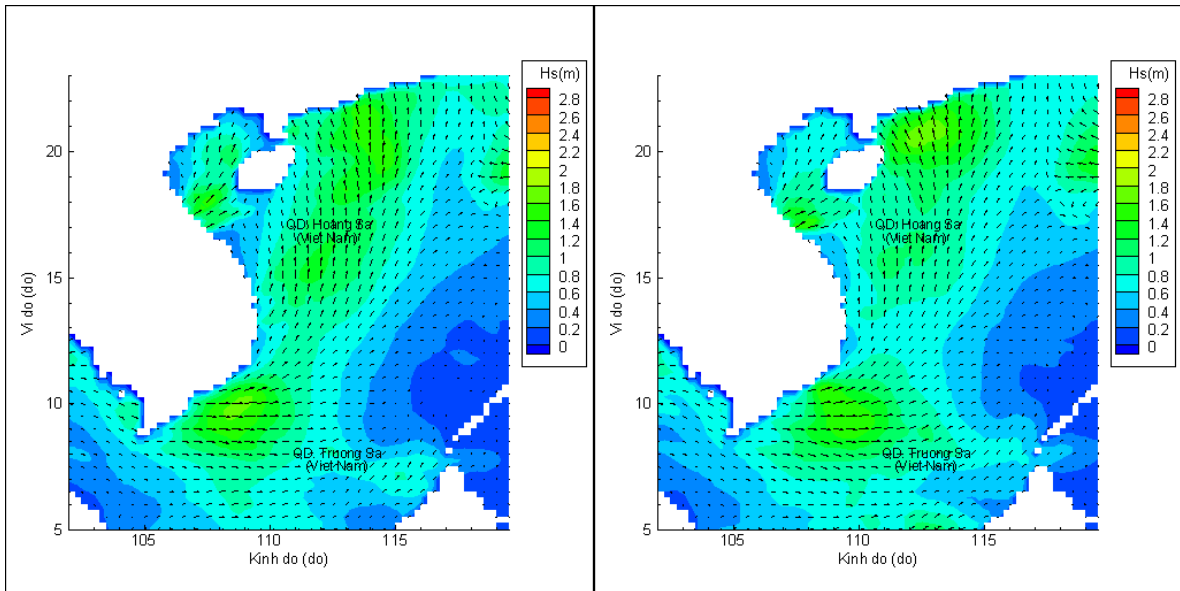
Người soát bản tin: Lê Quốc Huy

## Biến trình mực nước tổng cộng tại 10 trạm Hải vãn

(Cửa Ông, Hòn Dấu, Bạch Long Vĩ, Hòn Ngur, Sơn Trà, Quy Nhơn, Phú Quý, Vũng Tàu, Rạch Giá, Phú Quốc)

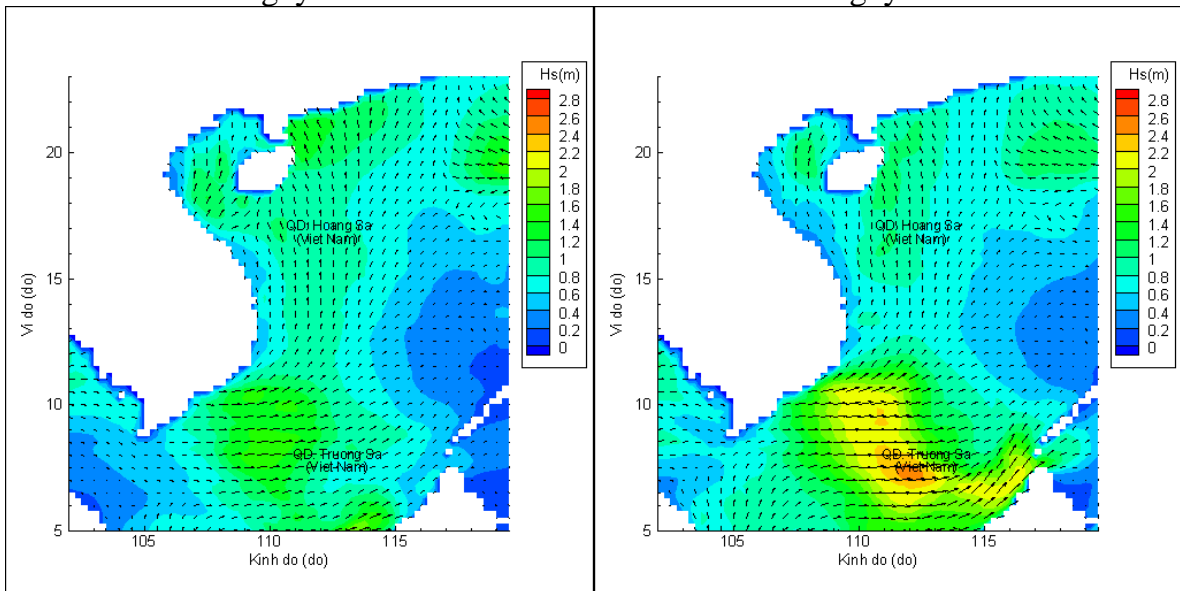


# Phân bố độ cao sóng ven bờ và ngoài khơi biển Việt Nam



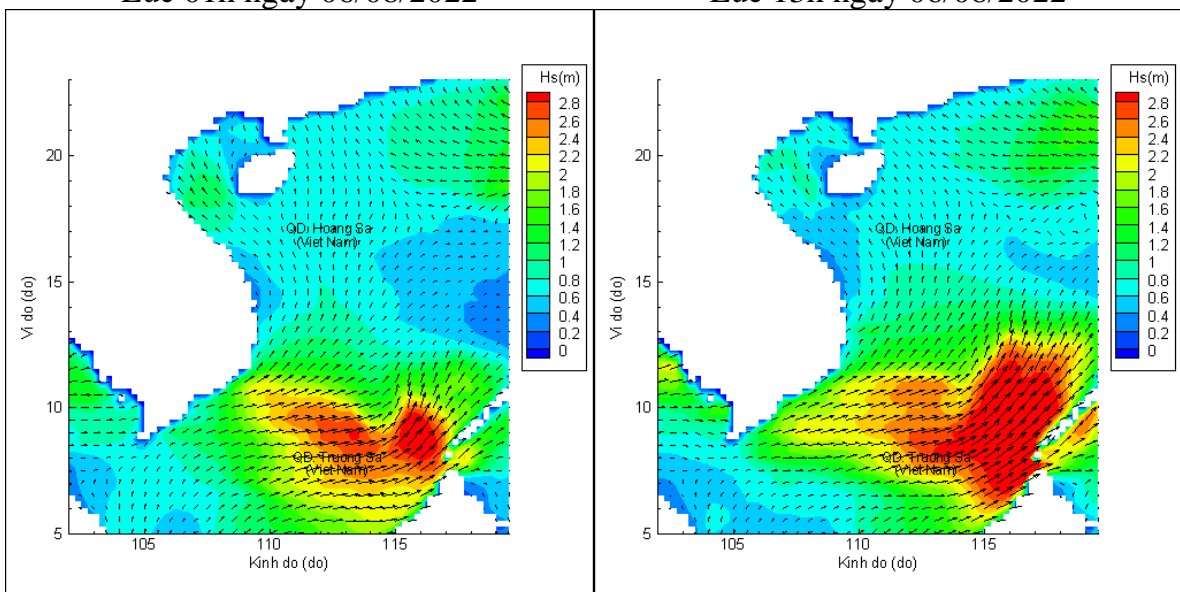
Lúc 13h ngày 05/08/2022

Lúc 19h ngày 05/08/2022



Lúc 01h ngày 06/08/2022

Lúc 13h ngày 06/08/2022



Lúc 01h ngày 07/08/2022

Lúc 13h ngày 07/08/2022