

BẢN TIN DỰ BÁO NƯỚC DÂNG VÀ SÓNG TRONG BÃO SỐ 3 (MA-ON)

(Lúc 13 giờ – ngày 25/08/2022)

Bảng giá trị nước dâng tại một số điểm ven biển trong bão

Tỉnh	Địa danh	ND do bão lớn nhất		
		NDDB (cm)	Giờ	Ngày/tháng
Quảng Ninh	Đầm Hà	61	0	26/8
	Cửa Ông	54	4	26/8
Hải Phòng	Hải An	53	3	26/8
	Kiến Thụy	50	3	26/8
	Hòn Dấu	52	3	26/8
	Bạch Long Vĩ	35	2	26/8
Thái Bình	Thái Thụy	43	3	26/8
Nam Định	Hải Hậu	38	4	26/8
Ninh Bình	Kim Sơn	41	5	26/8
Thanh Hóa	Quảng Xương	37	5	26/8

Vùng Biển	Độ cao sóng biển dự báo trong 48 giờ		
	Độ cao sóng (m)	Hướng thịnh hành	Ghi chú
Khu vực ven bờ			
Bắc vịnh Bắc Bộ	2.3 - 3.5	Nam, Tây Nam	Cảnh báo
Nam vịnh Bắc Bộ	1.8 - 2.4	Nam, Đông Nam	Cảnh báo
Quảng Trị đến Quảng Ngãi	0.8 - 2.3	Đông Nam, Nam	Cảnh báo
Bình Định đến Ninh Thuận	1.2 - 2.3	Nam, Tây Nam	Cảnh báo
Bình Thuận đến Cà Mau	0.3 - 1.6	Tây Nam, Nam	
Cà Mau đến Kiên Giang	0.3 - 1.8	Nam	
Khu vực ngoài khơi			
Quần đảo Hoàng Sa	2.1 - 2.4	Nam	Cảnh báo
Quần đảo Trường Sa	0.7 - 1.0	Tây, Tây Nam	
Bắc Biển Đông	4.2 - 5.8	Tây Nam, Nam	Cảnh báo
Giữa Biển Đông	0.4 - 2.1	Tây Nam, Tây	Cảnh báo
Nam Biển Đông	0.5 - 1.4	Tây Nam, Tây	

Tin phát lúc: 13 giờ 00

Thời điểm phát tin dự báo tiếp theo: 19 giờ 00 ngày 25/08/2022

Người xây dựng bản tin: Đoàn Thị Thu Hà

Người soát bản tin: Lê Quốc Huy

Nhận định:

Hồi 13h ngày 25/08/2022, vị trí tâm bão ở vào khoảng 21.5 độ Vĩ Bắc, 110.8 độ Kinh Đông. Dự báo trong 06h tới, bão di chuyển chủ yếu theo hướng Tây Tây Bắc.

Sóng:

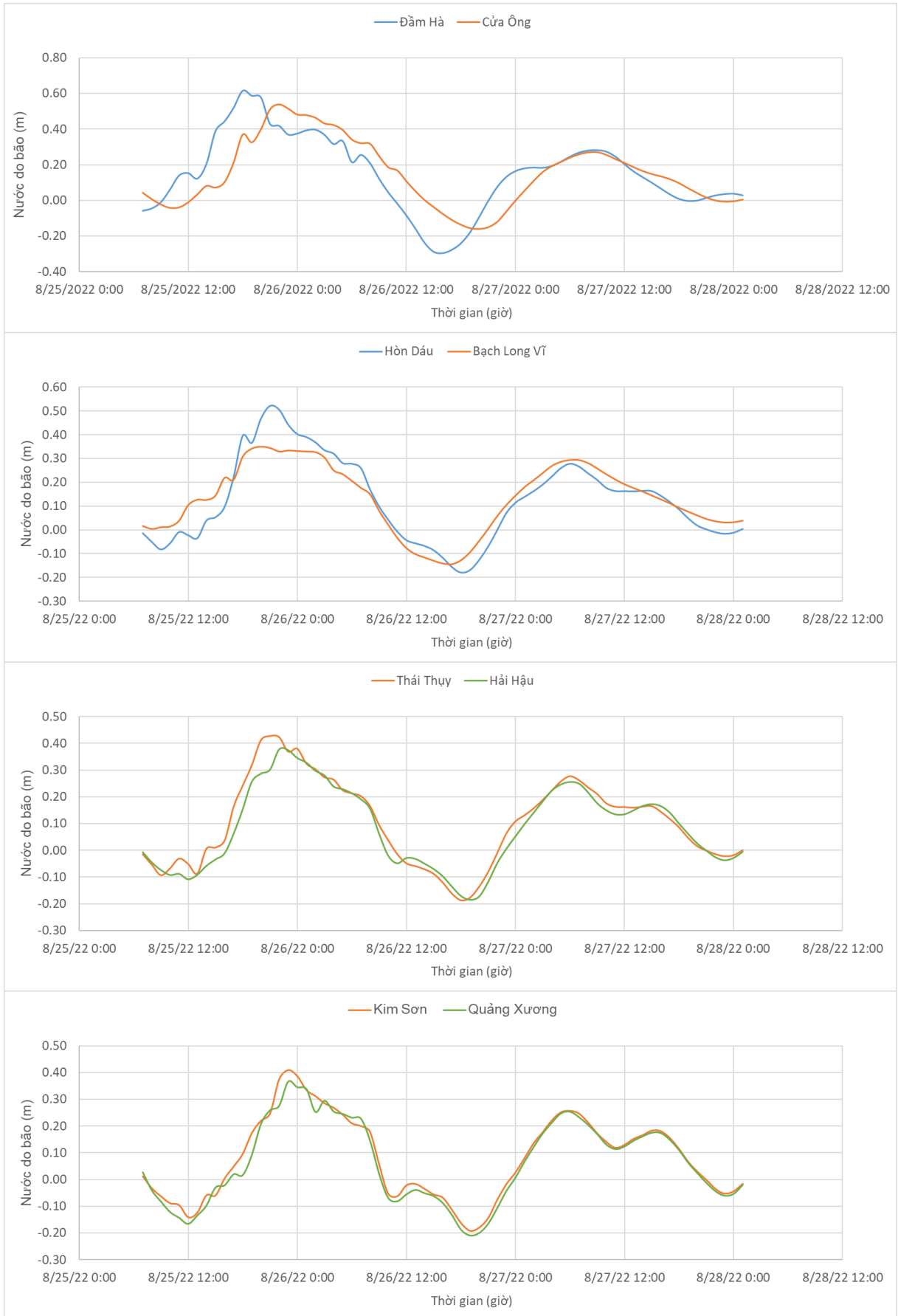
Khu vực ven bờ: Do ảnh hưởng của bão, khu vực Bắc vịnh Bắc Bộ, độ cao sóng lớn nhất có thể lên tới 3.5 m. Khu vực Nam vịnh Bắc Bộ và khu vực Quảng Trị đến Ninh Thuận, độ cao sóng lớn nhất khoảng 2.3 - 2.4 m.

Khu vực ngoài khơi: Khu vực Bắc Biển Đông độ cao sóng lớn nhất có thể lên tới 5.8 m. Khu vực quần đảo Hoàng Sa và khu vực giữa Biển Đông độ cao sóng lớn nhất khoảng 2.1-2.4 m.

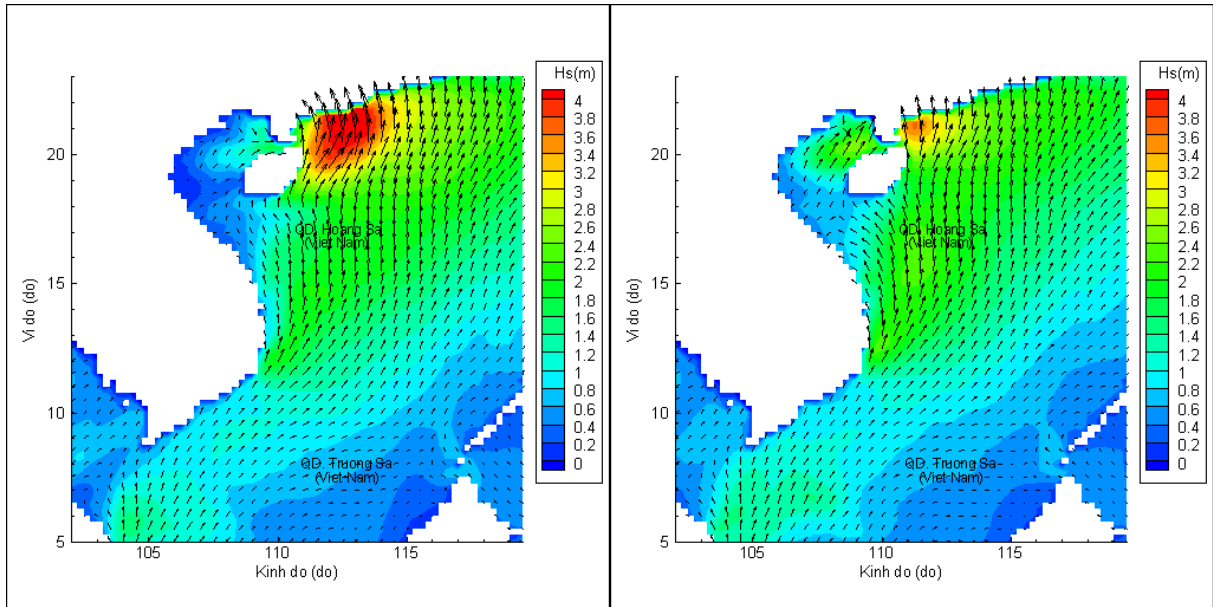
Nước dâng do bão:

Mức nước dâng do bão cao nhất khoảng 61 cm tại khu vực Đàm Hà (Quảng Ninh). Các khu vực ven biển kéo dài từ Quảng Ninh đến Thanh Hóa mức nước dâng do bão dao động trong khoảng 35-54 cm.

Biến trình nước dâng tại các vị trí ảnh hưởng của bão số 3 (MA-ON)

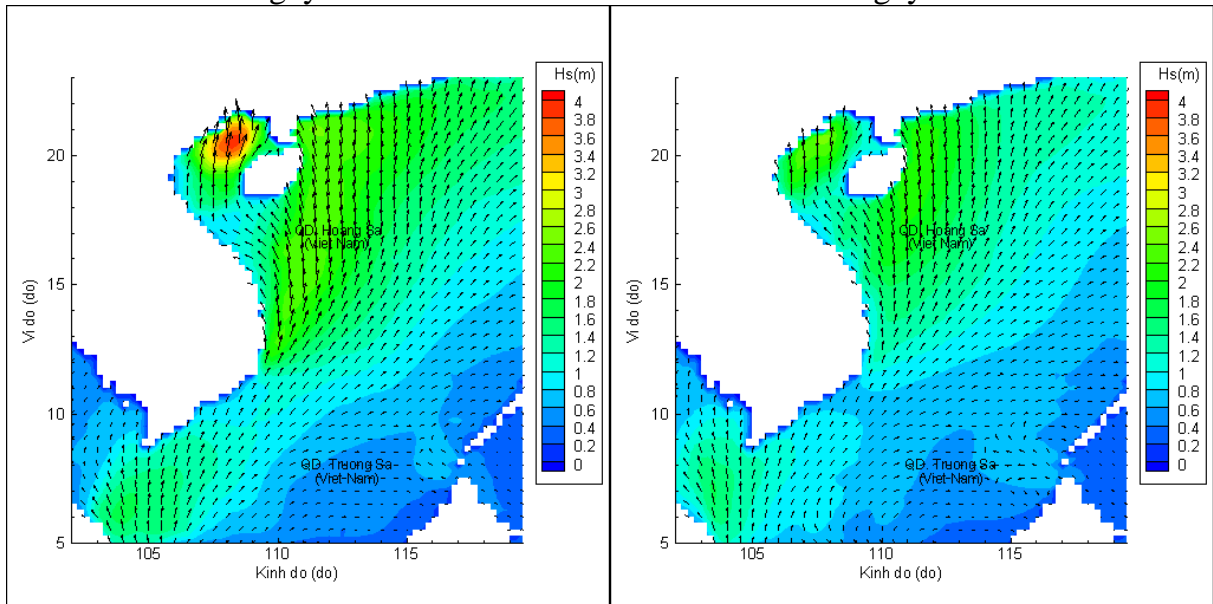


Phân bố độ cao sóng ven bờ và ngoài khơi biển Việt Nam



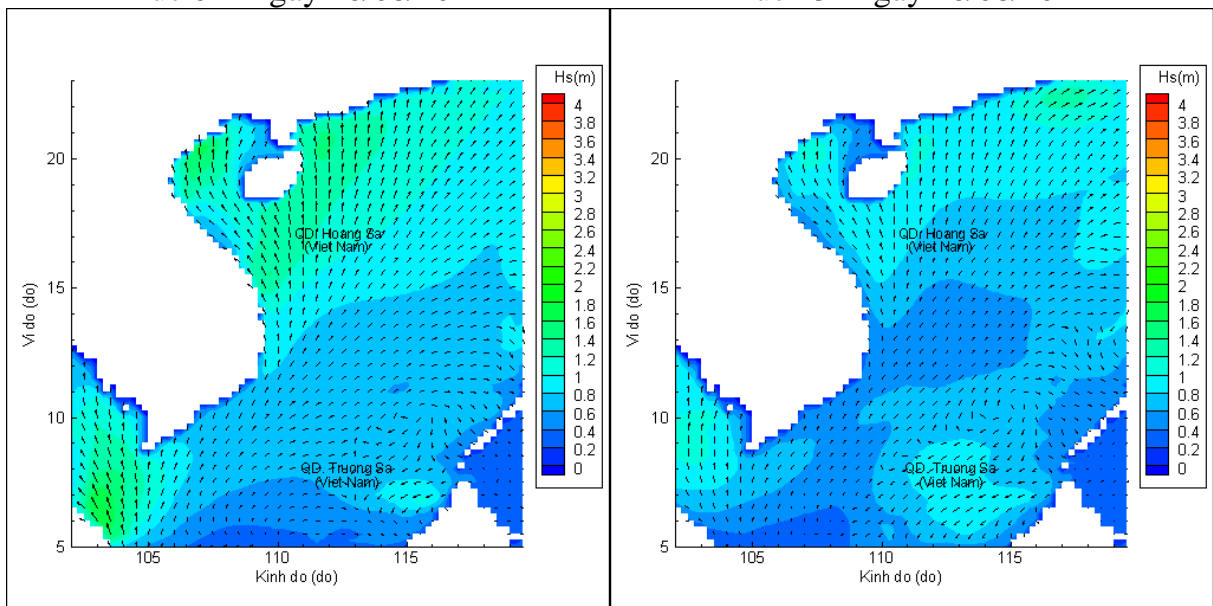
Lúc 13h ngày 25/08/2022

Lúc 19h ngày 25/08/2022



Lúc 01h ngày 26/08/2022

Lúc 13h ngày 26/08/2022



Lúc 01h ngày 27/08/2022

Lúc 13h ngày 27/08/2022