

Số: 011408/2018/VKTTV

BẢN TIN CẢNH BÁO LŨ QUÉT
(Bản tin cảnh báo lũ quét 01h ngày 14/08/2018)

I. Căn cứ cảnh báo

- Số liệu mưa vệ tinh GHE của NOAA;
- Mưa dự báo do Viện Khoa học Khí tượng Thủy văn và Biến đổi khí hậu thực hiện;
- Kết quả từ mô hình cảnh báo lũ quét VNOFFG.

II. Tình hình mưa

- Có mưa tại một số khu vực Trung Trung Bộ và Tây Nguyên với lượng mưa tích lũy 6 giờ tính đến 01h ngày 14/08/2018 từ 10mm đến 40mm.

III. Khả năng xảy ra lũ quét trên lưu vực

- Dự báo trong 6h tới, một số khu vực Trung Trung Bộ và Tây Nguyên có khả năng mưa, lượng mưa tích lũy phổ biến từ 10mm đến 40mm. Cảnh báo nguy cơ lũ quét xảy ra tại một số khu vực sau:

Bảng nguy cơ lũ quét cao một số khu vực

STT	Tỉnh	Huyện	Nguy cơ lũ quét
1	Kon Tum	Đắk Glei, Ngọc Hồi, Đắk Tô, Kon Rẫy, Đắk Hà, Sa Thầy, Tu Mơ Rông và Ia H'Drai	Cao

Bảng nguy cơ lũ quét trung bình một số khu vực

STT	Tỉnh	Huyện	Nguy cơ lũ quét
1	Thừa Thiên Huế	A Lưới	Trung Bình
2	Quảng Nam	Nam Trà My	Trung Bình
3	Gia Lai	Chư Păh, Ia Grai, Đức Cơ và Chư Prông	Trung Bình

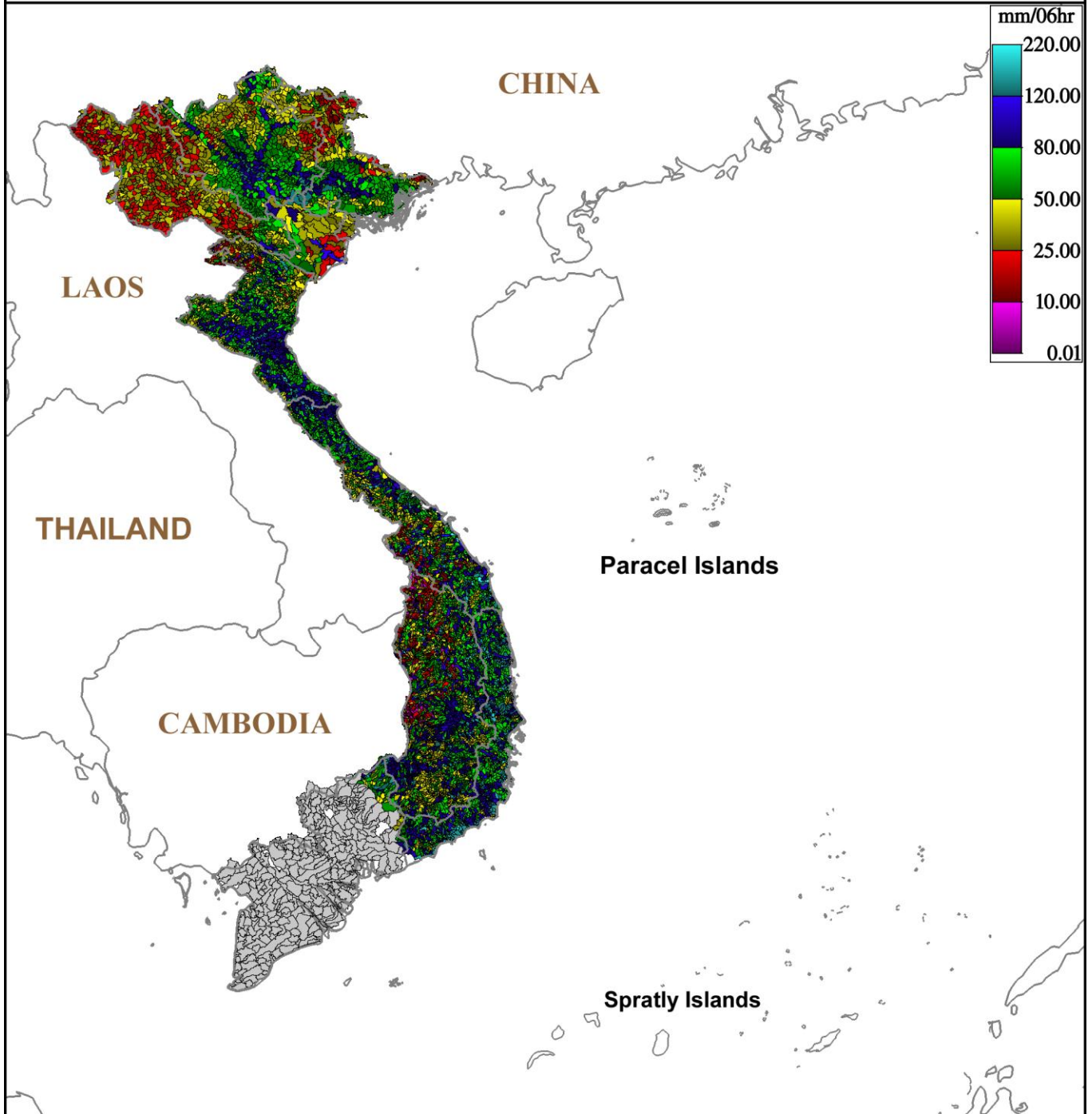
- Trong 24 giờ tới, có mưa ở một số khu vực Trung Trung Bộ và Tây Nguyên, lượng mưa tích lũy phổ biến từ 20mm đến 50mm, có nơi trên 50mm. Đề phòng khả năng xảy ra lũ quét trên địa bàn miền núi thuộc các khu vực này.

Phụ lục thông tin bản tin cảnh báo lũ quét 01h ngày 14/08/2018

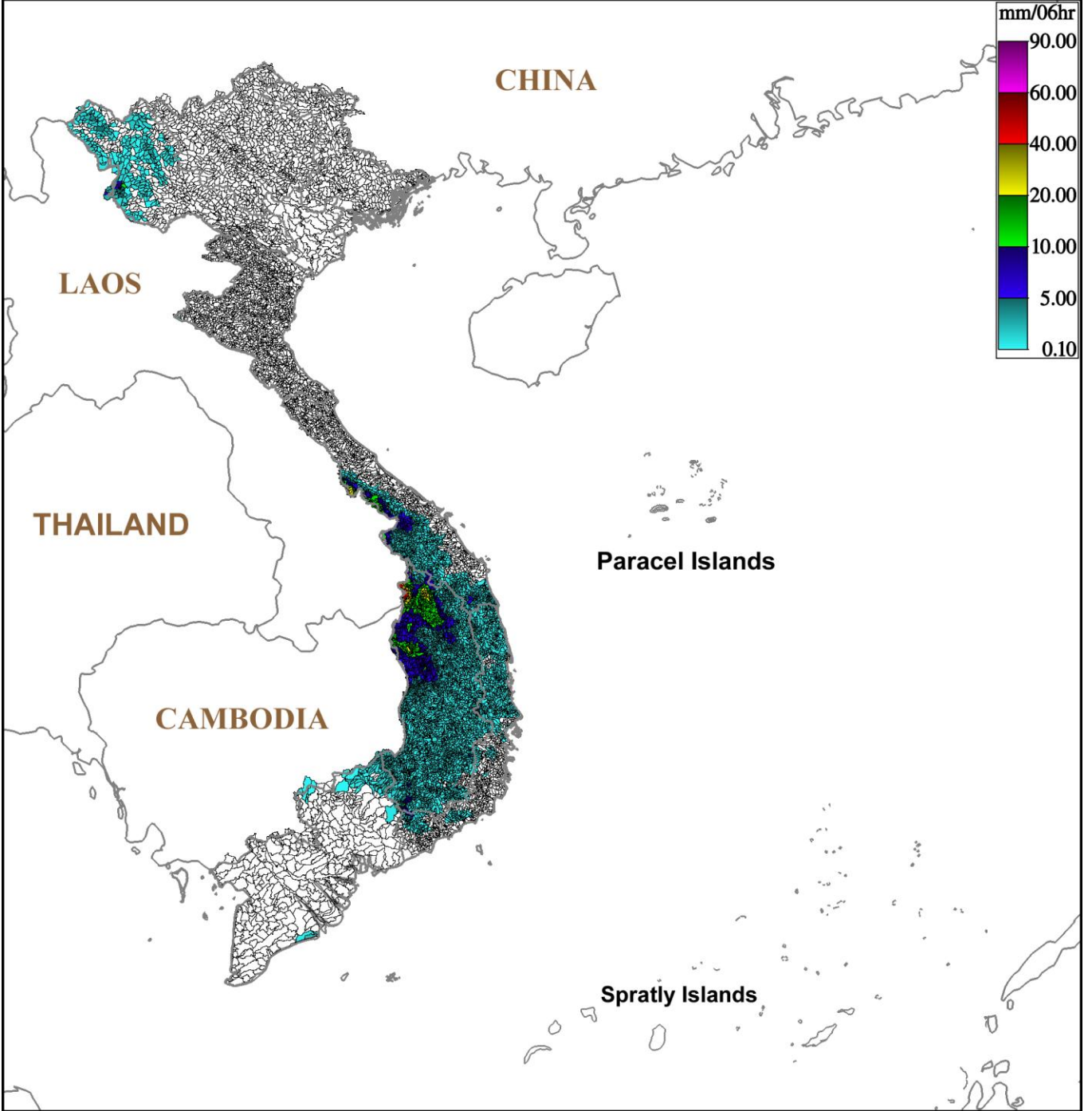
FFG - 06 hr

2018-08-13 18:00 UTC

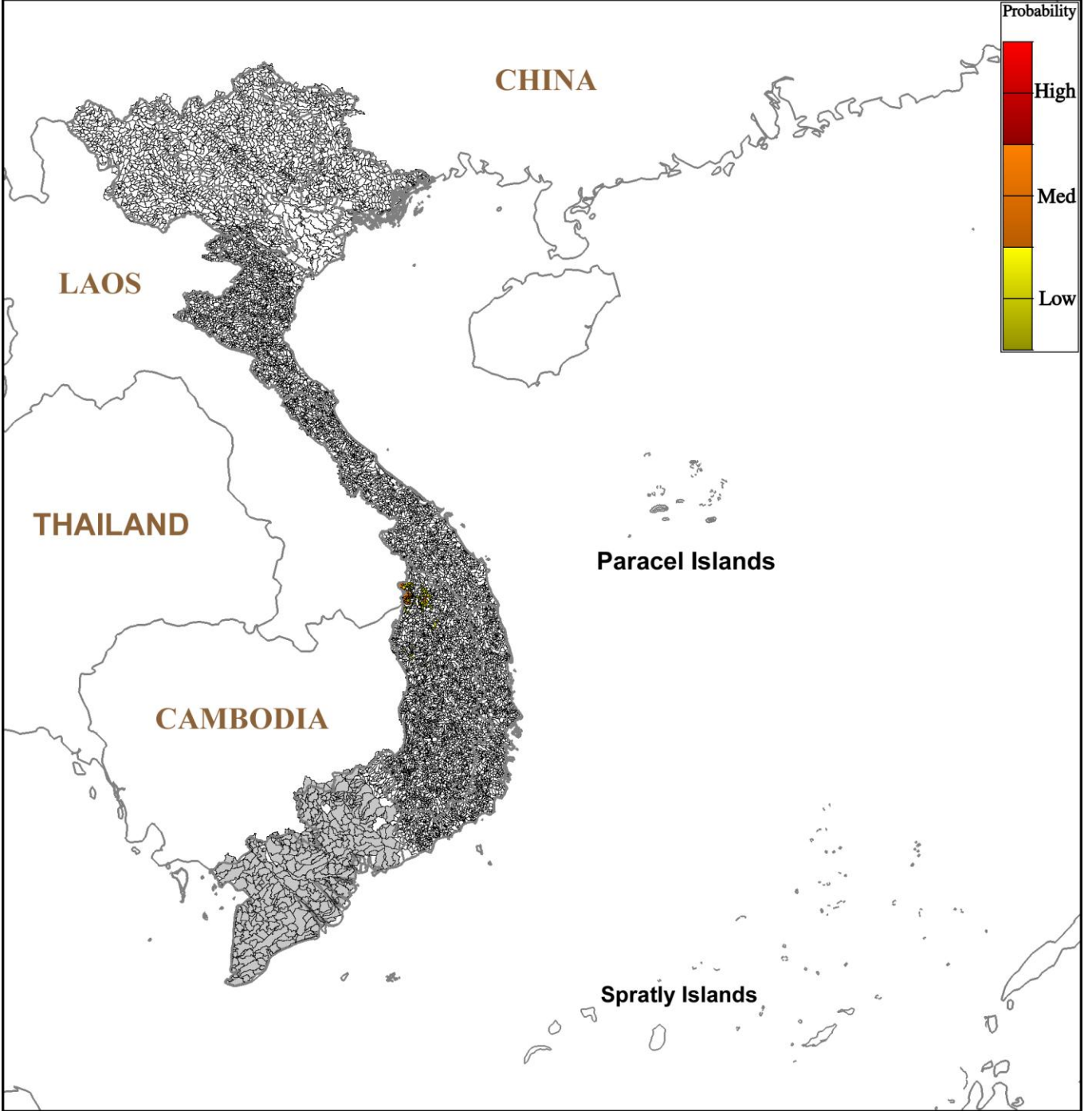
VIET NAM



Hình 1. Ngưỡng mưa định hướng có khả năng sinh lũ quét trong 6 giờ tới tại các lưu vực từ 01h ngày 14/08/2018 giờ địa phương



Hình 2: Dự báo lượng mưa trung bình lưu vực 6 giờ tính từ 01h ngày 14/08/2018 giờ địa phương



Hình 3: Nguy cơ lũ quét trong 6 giờ tới tại các lưu vực từ 01h ngày 14/08/2018 giờ địa phương