

Số: 072207/2018/VKTTV

Hà Nội 7h00, ngày 22 tháng 07 năm 2018

BẢN TIN CẢNH BÁO LŨ QUÉT
(Bản tin cảnh báo lũ quét 7h ngày 22/07/2018)

I. Căn cứ cảnh báo

- Số liệu mưa vệ tinh GHE của NOAA;
- Mưa dự báo do Viện Khoa học Khí tượng Thủy văn và Biến đổi khí hậu thực hiện;
- Kết quả từ mô hình cảnh báo lũ quét VNOFFG.

II. Tình hình mưa

- Có mưa tại một số khu vực Bắc Bộ, Trung Trung Bộ với lượng mưa tích lũy tính đến 7h ngày 22/07/2018 từ 10 đến 70 mm.

III. Khả năng xảy ra lũ quét trên lưu vực

- Dự báo trong 6h tới, một số khu vực Bắc Bộ, Trung Trung Bộ có khả năng mưa, lượng mưa tích lũy phổ biến từ 10 đến 90 mm. Cảnh báo nguy cơ lũ quét xảy ra tại một số khu vực sau:

Bảng nguy cơ lũ quét cao một số khu vực

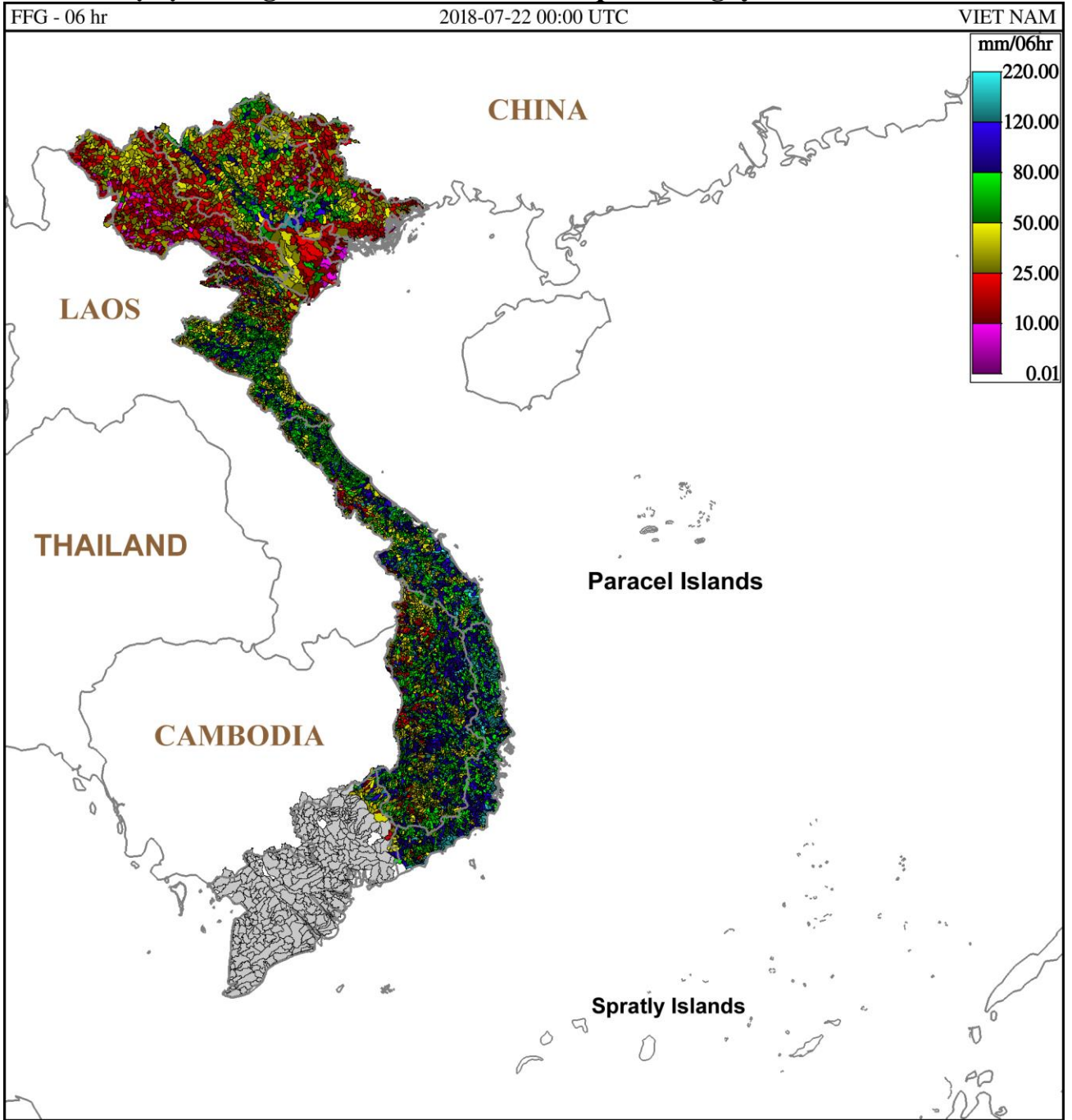
TT	Tỉnh	Huyện	Nguy cơ lũ quét
1	Quảng Ninh	Tiên Yên, Ba Chẽ và Hoành Bồ	Cao

Bảng nguy cơ lũ quét trung bình một số khu vực

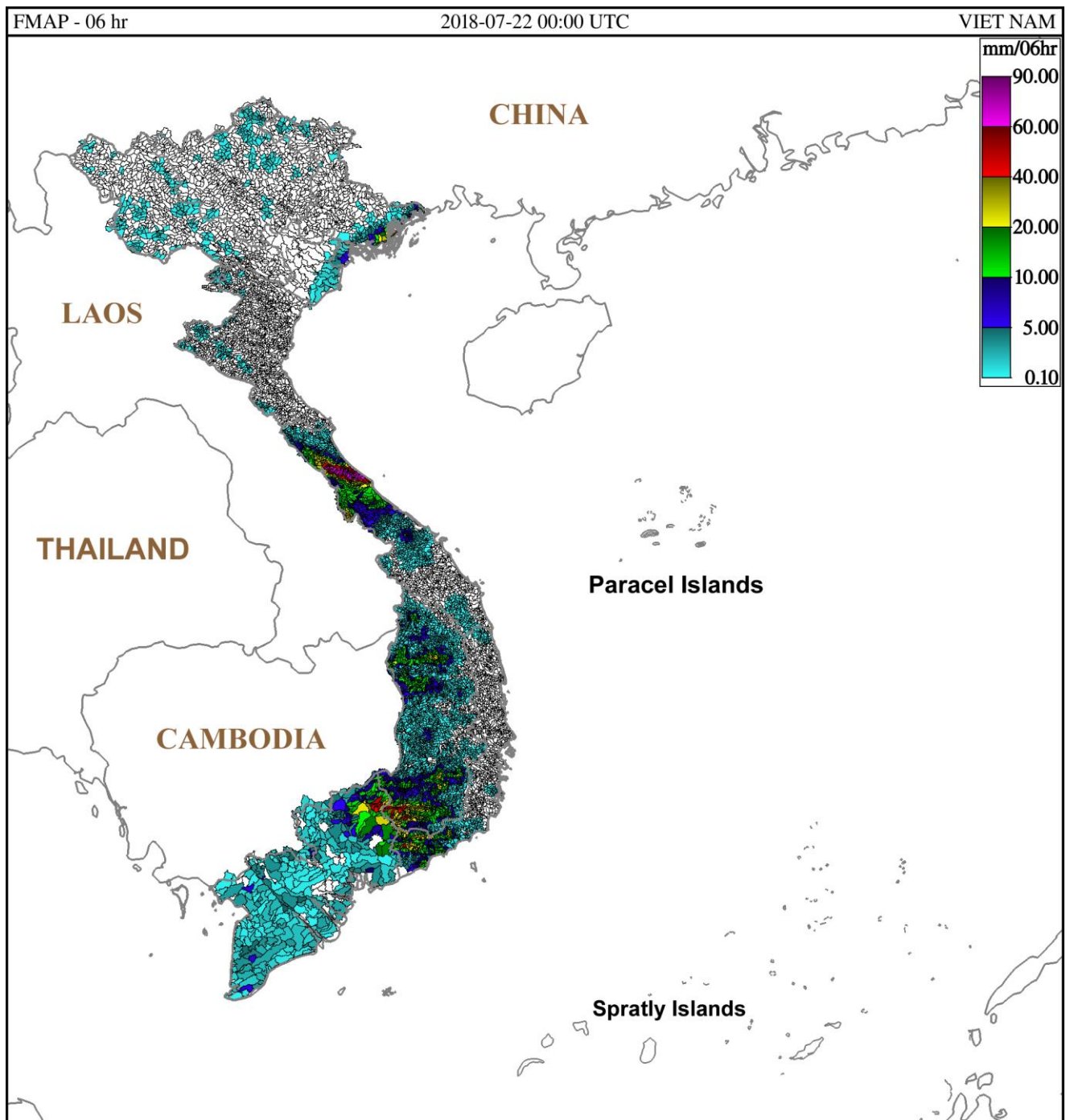
TT	Tỉnh	Huyện	Nguy cơ lũ quét
1	Quảng Bình	Quảng Ninh và Lệ Thủy	Trung Bình
2	Quảng Trị	Vĩnh Linh, Hướng Hóa và ĐaKrông	Trung Bình

- Trong 24 giờ tới, có mưa ở khu vực Bắc Bộ, Trung Trung Bộ với lượng mưa tích lũy từ 20 mm đến 120 mm. Đề phòng khả năng xảy ra lũ quét trên địa bàn miền núi thuộc các khu vực này.

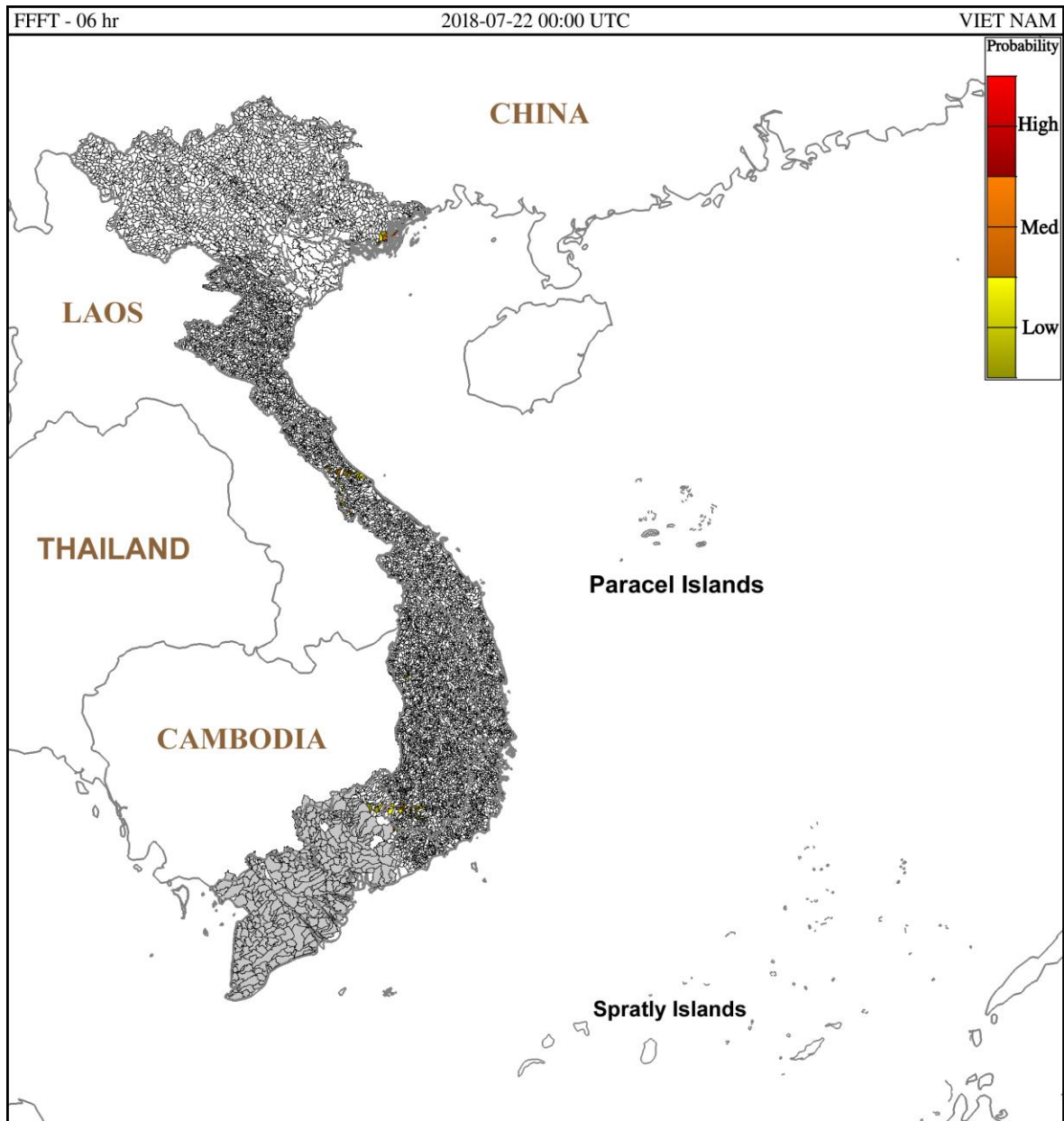
Phụ lục thông tin bản tin cảnh báo lũ quét 7h ngày 22/07/2018



Hình 1. Ngưỡng mưa định hướng có khả năng sinh lũ quét trong 6 giờ tới tại các lưu vực từ 7h ngày 22/07/2018 giờ địa phương



Hình 2: Dự báo lượng mưa trung bình lưu vực 6 giờ tính từ 7h ngày 22/07/2018 giờ địa phương



Hình 3: Nguy cơ lũ quét trong 6 giờ tới tại các lưu vực từ 7h ngày 22/07/2018 giờ địa phương