

Hà Nội 01h00 ngày 13 tháng 8 năm 2018

Số: 011308/2018/VKTTV

BẢN TIN CẢNH BÁO LŨ QUÉT
(Bản tin cảnh báo lũ quét 01h ngày 13/08/2018)

I. Căn cứ cảnh báo

- Số liệu mưa vệ tinh GHE của NOAA;
- Mưa dự báo do Viện Khoa học Khí tượng Thủy văn và Biến đổi khí hậu thực hiện;
- Kết quả từ mô hình cảnh báo lũ quét VNOFFG.

II. Tình hình mưa

- Có mưa tại một số khu vực Bắc Bộ, Bắc Trung Bộ và Tây Nguyên với lượng mưa tích lũy 6 giờ tính đến 01h ngày 13/08/2018 từ 20mm đến 80 mm.

III. Khả năng xảy ra lũ quét trên lưu vực

- Dự báo trong 6h tới, một số khu vực Bắc Bộ, Bắc Trung Bộ và Tây Nguyên có khả năng mưa, lượng mưa tích lũy phổ biến từ 30mm đến 90mm. Cảnh báo nguy cơ lũ quét xảy ra tại một số khu vực sau:

Bảng nguy cơ lũ quét cao một số khu vực

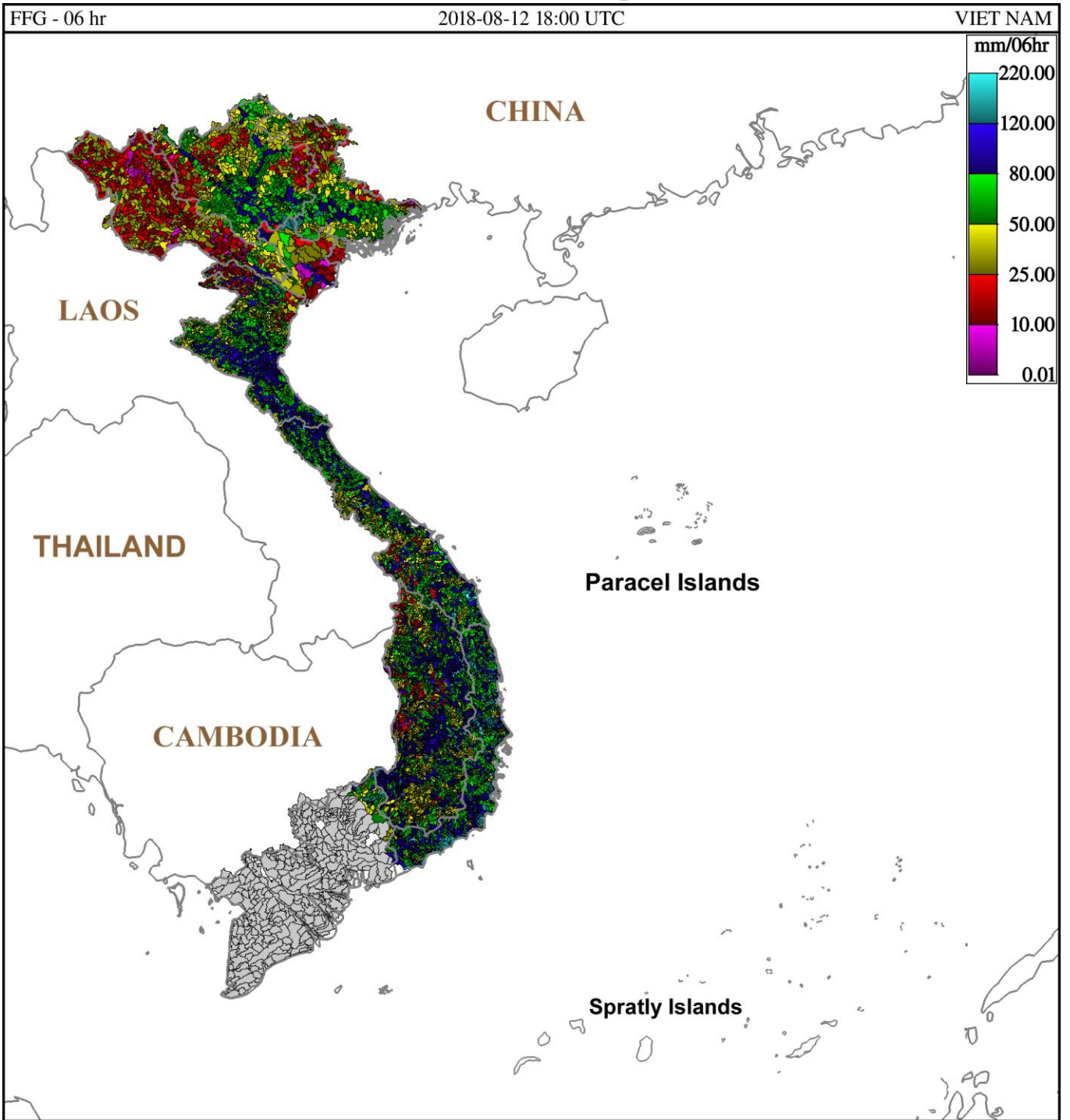
STT	Tỉnh	Huyện	Nguy cơ lũ quét
1	Điện Biên	Điện Biên và Điện Biên Đông	Cao
2	Sơn La	Sông Mã và Sốp Cộp	Cao
3	Kon Tum	Đắk Glei, Ngọc Hồi, Đắk Tô, Kon Rẫy, Đắk Hà, Sa Thầy, Tu Mơ Rông và Ia H'Drai	Cao
4	Gia Lai	Chư Păh, Ia Grai, Đức Cơ và Chư Prông	Cao
5	Lâm Đồng	Đạ Huoai, TP. Bảo Lộc, Đơn Dương, Đức Trọng, Bảo Lâm và Đạ Tẻh	Cao

Bảng nguy cơ lũ quét trung bình một số khu vực

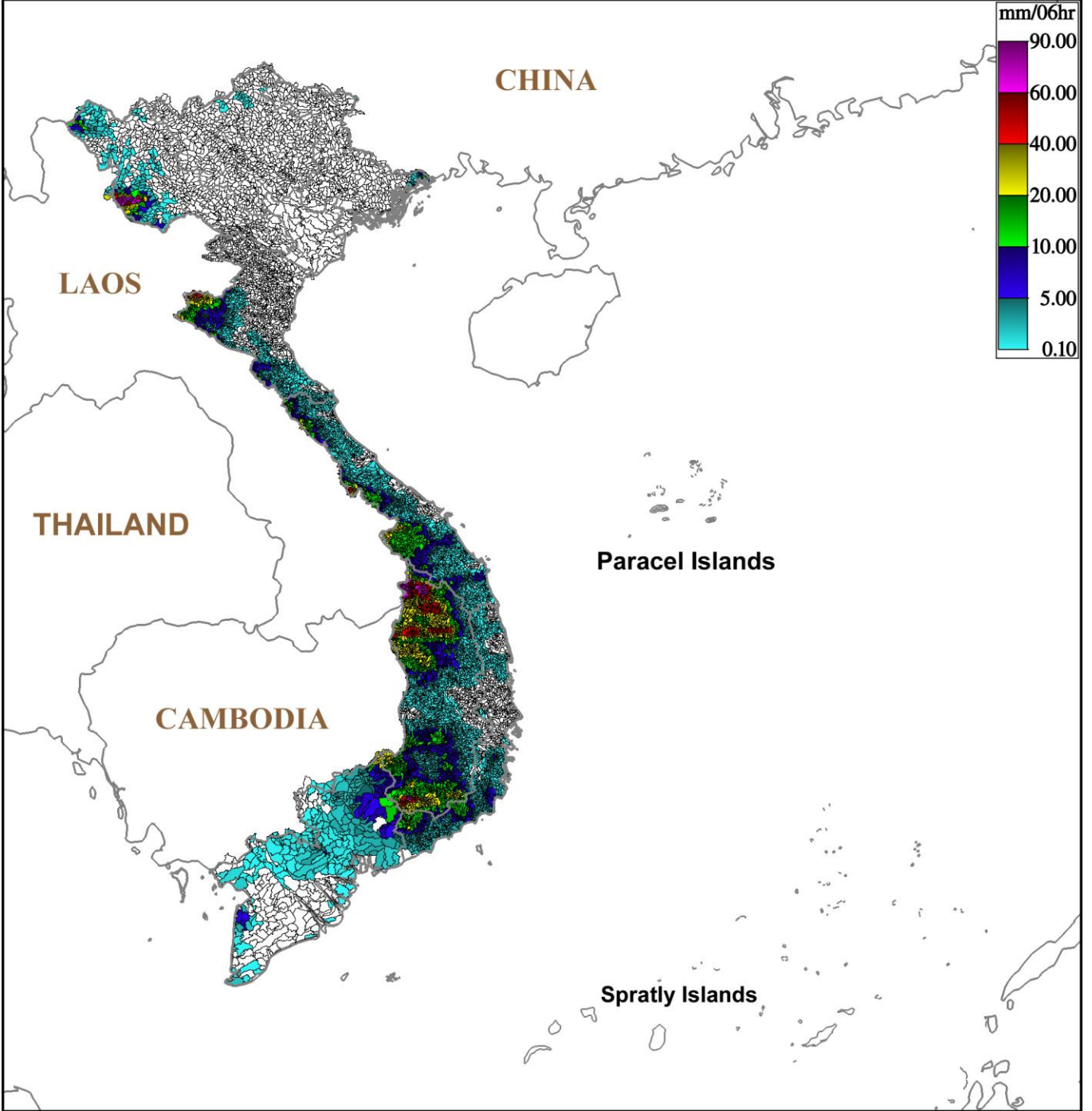
STT	Tỉnh	Huyện	Nguy cơ lũ quét
1	Nghệ An	Kỳ Sơn	Trung Bình
2	Quảng Trị	Hướng Hóa	Trung Bình
3	Quảng Nam	Tây Giang và Nam Giang	Trung Bình

- Trong 24 giờ tới, có mưa ở một số khu vực Bắc Bộ, Bắc Trung Bộ và Tây Nguyên lượng mưa tích lũy phổ biến từ 35mm đến 100mm. Đề phòng khả năng xảy ra lũ quét trên địa bàn miền núi thuộc các khu vực này.

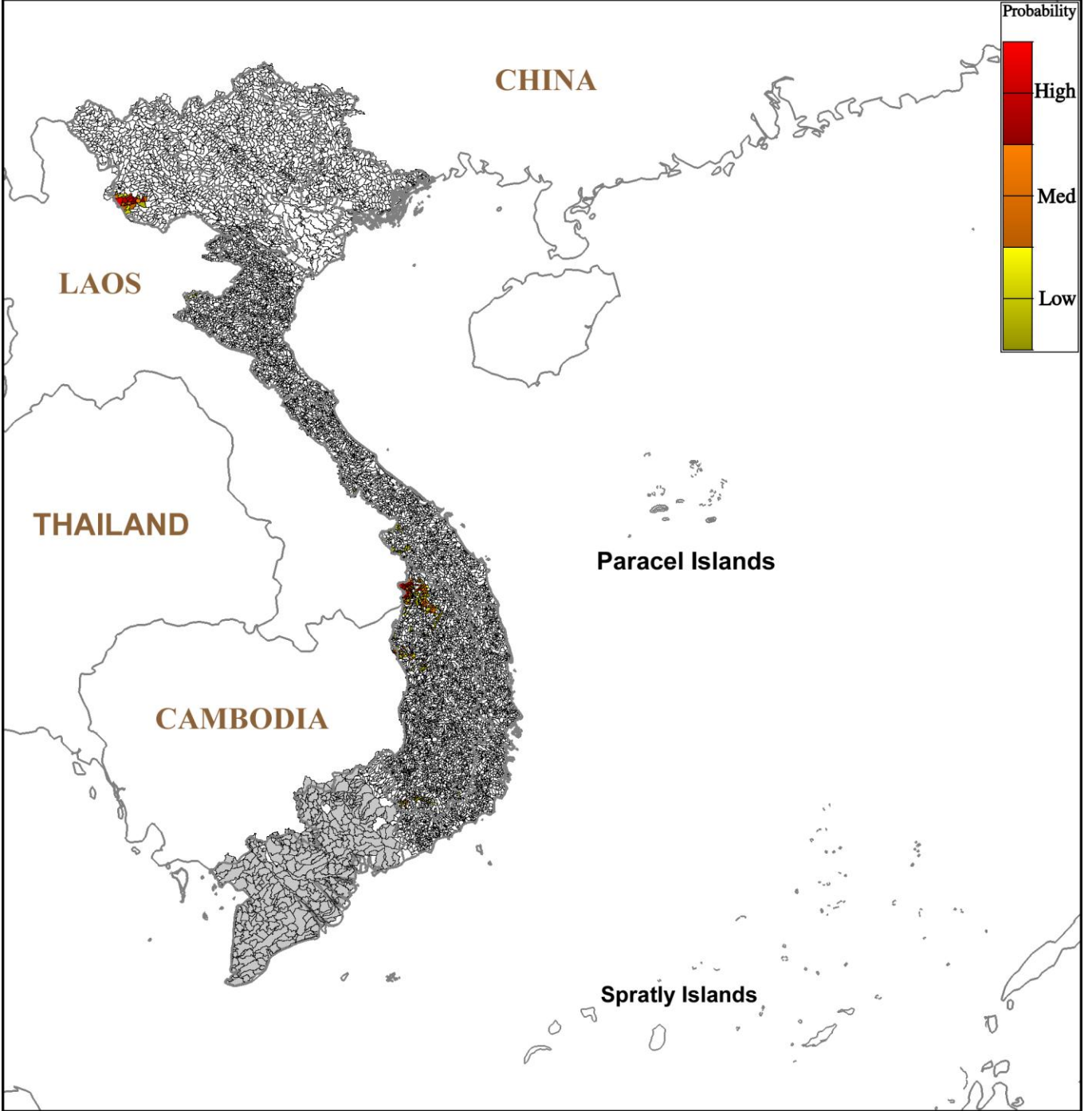
Phụ lục thông tin bản tin cảnh báo lũ quét 01h ngày 13/08/2018



Hình 1. Ngưỡng mưa định hướng có khả năng sinh lũ quét trong 6 giờ tới tại các lưu vực tính từ 01h ngày 13/08/2018 giờ địa phương



Hình 2: Dự báo lượng mưa trung bình lưu vực 6 giờ tính từ 01h ngày 13/08/2018 giờ địa phương



Hình 3: Nguy cơ lũ quét trong 6 giờ tới tại các lưu vực tính từ 01h ngày 13/08/2018 giờ địa phương