

Số: 011708/2018/VKTTV

Hà Nội 1h00, ngày 17 tháng 08 năm 2018

BẢN TIN CẢNH BÁO LŨ QUÉT
(Bản tin cảnh báo lũ quét 1h ngày 17/08/2018)

I. Căn cứ cảnh báo

- Số liệu mưa vệ tinh GHE của NOAA;
- Mưa dự báo do Viện Khoa học Khí tượng Thủy văn và Biến đổi khí hậu thực hiện;
- Kết quả từ mô hình cảnh báo lũ quét VNOFFG.

II. Tình hình mưa

- Có mưa tại một số khu vực Bắc Bộ và Bắc Trung Bộ, Tây Nguyên với lượng mưa tích lũy 6 giờ tính đến 01h ngày 17/08/2018 từ 20 đến 90 mm.

III. Khả năng xảy ra lũ quét trên lưu vực

- Dự báo trong 6h tới, một số khu vực Bắc Bộ, Bắc Trung Bộ và Tây Nguyên có khả năng mưa, lượng mưa tích lũy phổ biến từ 30 đến 100 mm. Cảnh báo nguy cơ lũ quét xảy ra tại một số khu vực sau:

Bảng nguy cơ lũ quét cao một số khu vực

TT	Tỉnh	Huyện	Nguy cơ lũ quét
1	Quảng Ninh	Bình Liêu, Tiên Yên, Đầm Hà và Hải Hà	Cao
2	Bắc Kạn	Ba Bể, Ngân Sơn, Bạch Thông, Chợ Đồn và Na Rì	Cao
3	Yên Bái	TX. Nghĩa Lộ, Lục Yên, Văn Yên, Mù Cang Chải, Trấn Yên, Trạm Tấu và Văn Chấn	Cao
4	Lai Châu	Tam Đường, Sìn Hồ, Than Uyên và Tân Uyên	Cao
5	Sơn La	Quỳnh Nhai, Thuận Châu, Mường La, Bắc Yên, Phù Yên, Mộc Châu, Yên Châu, Mai Sơn, Sông Mã, Sốp Cộp và Vân Hồ	Cao

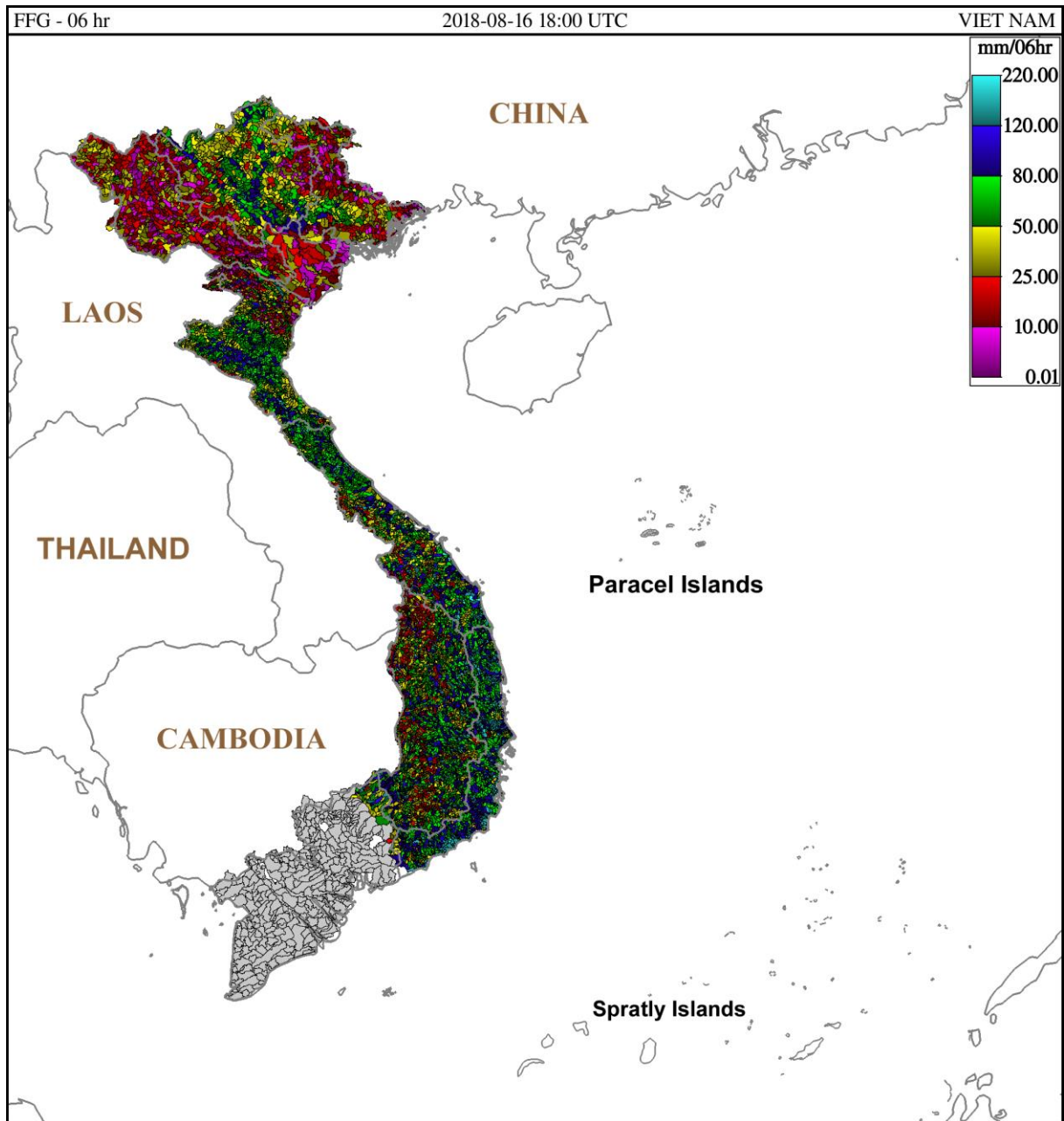
TT	Tỉnh	Huyện	Nguy cơ lũ quét
6	Hòa Bình	Đà Bắc, Lương Sơn, Kim Bôi, Cao Phong, Tân Lạc, Mai Châu, Lạc Sơn, Yên Thủy và Lạc Thủy	Cao
7	Nghệ An	Quế Phong, Quỳnh Châu, Kỳ Sơn, Tương Dương, Nghĩa Đàn, Quỳnh Hợp, Con Cuông, Anh Sơn và Thanh Chương	Cao
8	Thanh Hóa	Mường Lát, Quan Hóa, Bá Thước, Quan Sơn, Lang Chánh, Ngọc Lặc, Cẩm Thủy, Thạch Thành, Thọ Xuân, Thường Xuân và Như Xuân	Cao
9	Hà Tĩnh	Hương Sơn và Vũ Quang	Cao

Bảng nguy cơ lũ quét trung bình một số khu vực

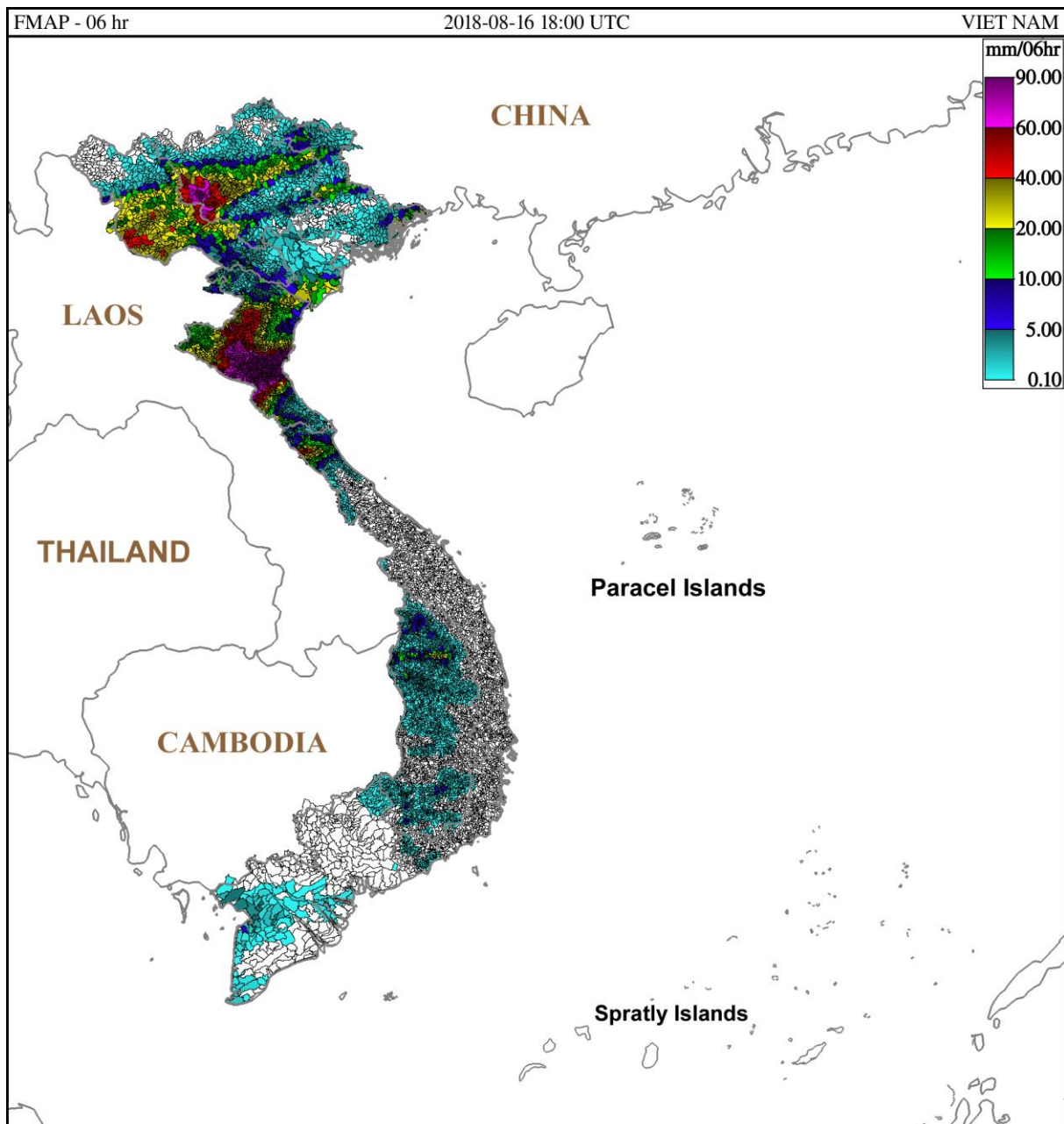
TT	Tỉnh	Huyện	Nguy cơ lũ quét
1	Lạng Sơn	Tràng Định, Bình Gia, Văn Lãng, Cao Lộc, Văn Quan, Bắc Sơn và Lộc Bình	Trung Bình
2	Cao Bằng	Bảo Lạc, Quảng Uyên, Phục Hòa, Hòa An, Nguyên Bình và Thạch An	Trung Bình
3	Tuyên Quang	Na Hang	Trung Bình
4	Phú Thọ	Tân Sơn	Trung Bình
5	Lào Cai	Bát Xát, Bảo Thắng, Bảo Yên, Sa Pa và Văn Bàn	Trung Bình
6	Điện Biên	Nậm Pồ, Mường Chà, Tủa Chùa, Tuần Giáo, Điện Biên, Điện Biên Đông và Mường Ảng	Trung Bình
7	Kon Tum	Ngọc Hồi và Sa Thầy	Trung Bình
8	Gia Lai	Đắk Đoa, Chư Păh, Ia Grai và Đức Cơ	Trung Bình

- Trong 24 giờ tới, có mưa ở khu vực Bắc Bộ, Bắc Trung Bộ và Tây Nguyên với lượng mưa tích lũy phổ biến từ 40 – 180 mm. Đề phòng khả năng xảy ra lũ quét trên địa bàn miền núi thuộc các khu vực này.

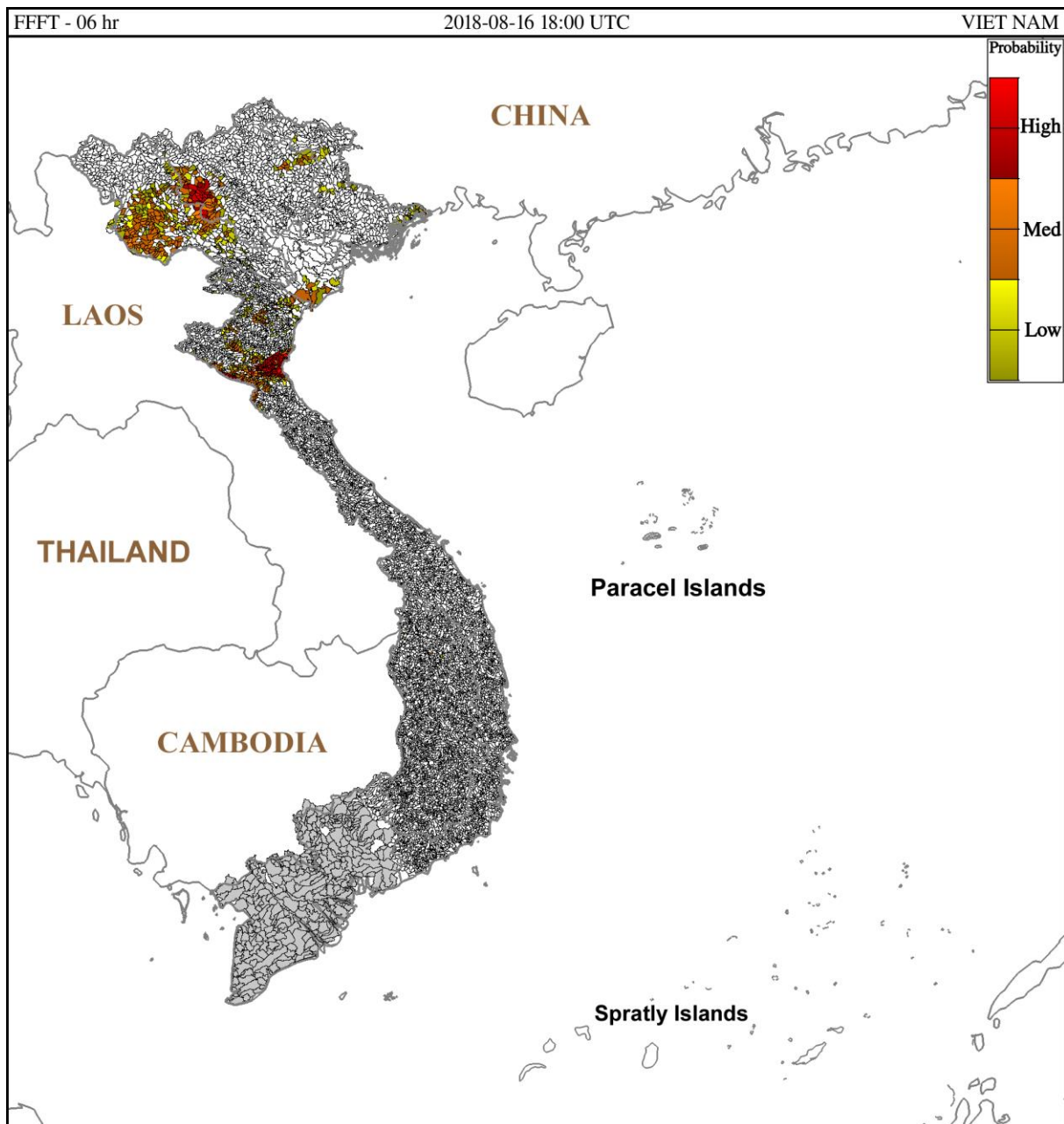
Phụ lục thông tin bản tin cảnh báo lũ quét 1h ngày 17/08/2018



Hình 1. Ngưỡng mưa định hướng có khả năng sinh lũ quét trong 6 giờ tới tại các lưu vực từ 1h ngày 17/08/2018 giờ địa phương



Hình 2: Dự báo lượng mưa trung bình lưu vực 6 giờ tính từ 1h ngày 17/08/2018 giờ địa phương



Hình 3: Nguy cơ lũ quét trong 6 giờ tới tại các lưu vực từ 1h ngày 17/08/2018 giờ địa phương