

Số: 071908/2018/VKTTV

Hà Nội 07h00, ngày 19 tháng 08 năm 2018

BẢN TIN CẢNH BÁO LŨ QUÉT
(Bản tin cảnh báo lũ quét 07h ngày 19/08/2018)

I. Căn cứ cảnh báo

- Số liệu mưa vệ tinh GHE của NOAA;
- Mưa dự báo do Viện Khoa học Khí tượng Thủy văn và Biến đổi khí hậu thực hiện;
- Kết quả từ mô hình cảnh báo lũ quét VNOFFG.

II. Tình hình mưa

- Có mưa tại một số khu vực Bắc Bộ, Bắc Trung Bộ với lượng mưa tích lũy từ 19h ngày 18/8/2018 tính đến 07h ngày 19/08/2018 từ 50 đến 90 mm.

III. Khả năng xảy ra lũ quét trên lưu vực

- Dự báo trong 6h tới, một số khu vực Bắc Bộ, Bắc Trung Bộ và Tây Nguyên có khả năng mưa, lượng mưa tích lũy phổ biến từ 10 đến 70 mm. Cảnh báo nguy cơ lũ quét xảy ra tại một số khu vực sau:

Bảng nguy cơ lũ quét cao một số khu vực

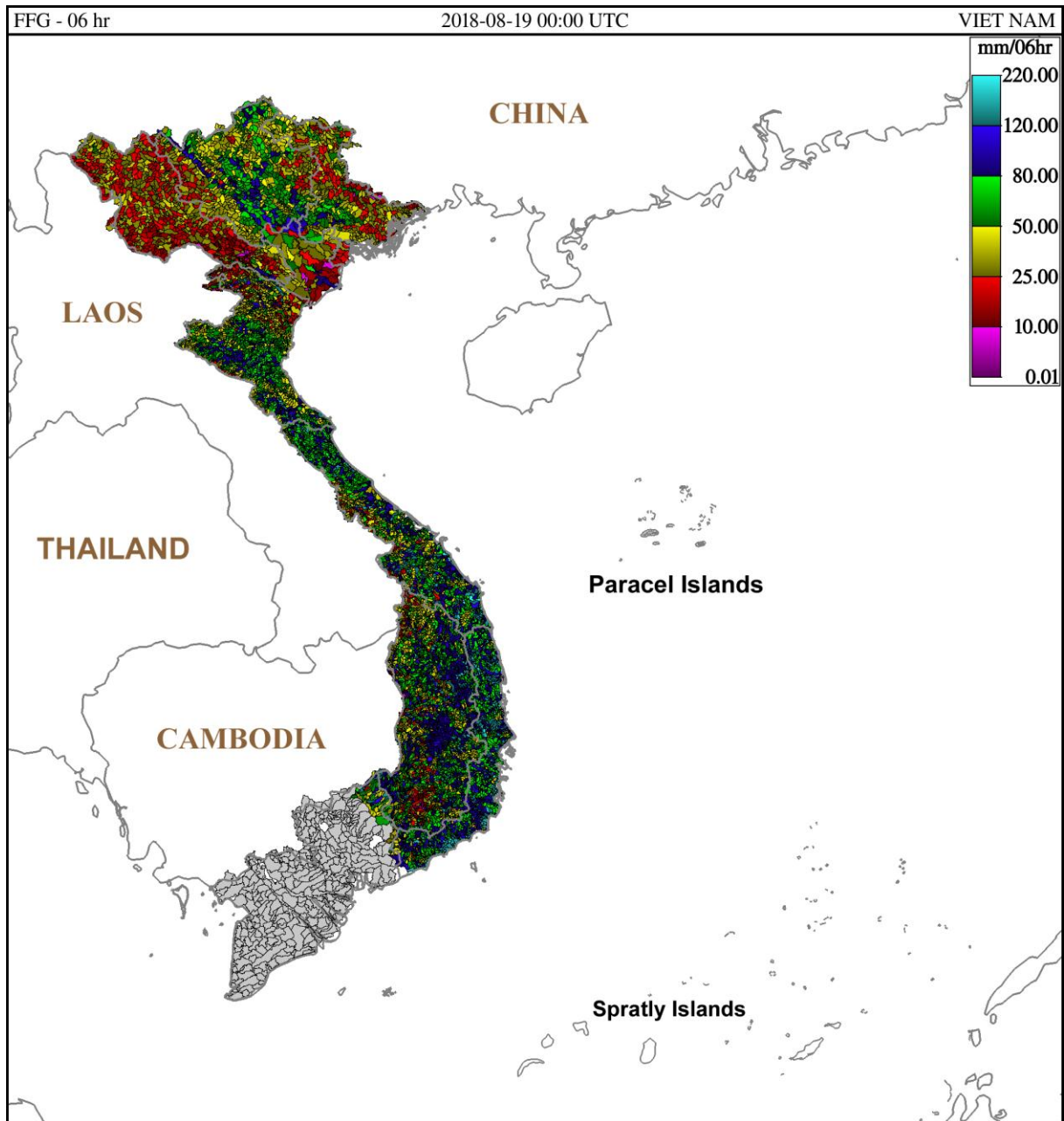
TT	Tỉnh	Huyện	Nguy cơ lũ quét
1	Nghệ An	Quế Phong, Kỳ Sơn, Tương Dương, Quỳnh Hợp và Con Cuông	Cao
2	Hà Tĩnh	Hương Sơn, Vụ Quang, Hương Khê	Cao

Bảng nguy cơ lũ quét trung bình một số khu vực

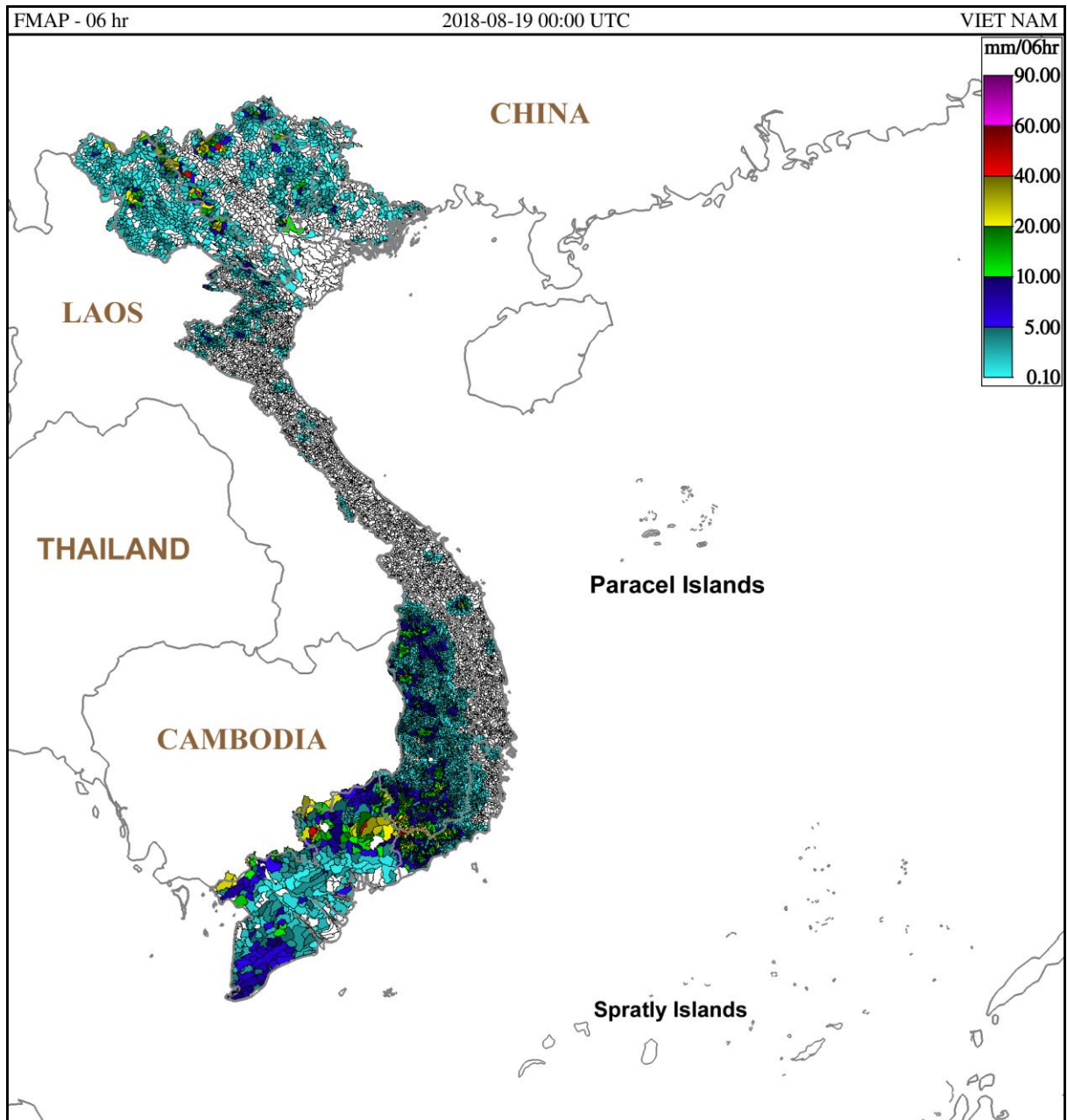
TT	Tỉnh	Huyện	Nguy cơ lũ quét
1	Thanh Hóa	Quan Hóa, Bá Thước, Lang Chánh, Ngọc Lặc, Cẩm Thủy, Thạch Thành, Thọ Xuân và Thường Xuân	Trung Bình
2	Kon Tum	Ngọc Hồi	Trung Bình
3	Đắk Nông	TX. Gia Nghĩa và Đắk Glong	Trung Bình
4	Lâm Đồng	Đam Rông, Di Linh và Bảo Lâm	Trung Bình
5	Yên Bái	Mù Cang Chải và Văn Chấn	Trung Bình

- Trong 24 giờ tới, có mưa ở khu vực Bắc Bộ, và Tây Nguyên với lượng mưa tích lũy phổ biến từ 20 – 100 mm. Đề phòng khả năng xảy ra lũ quét trên địa bàn miền núi thuộc các khu vực này.

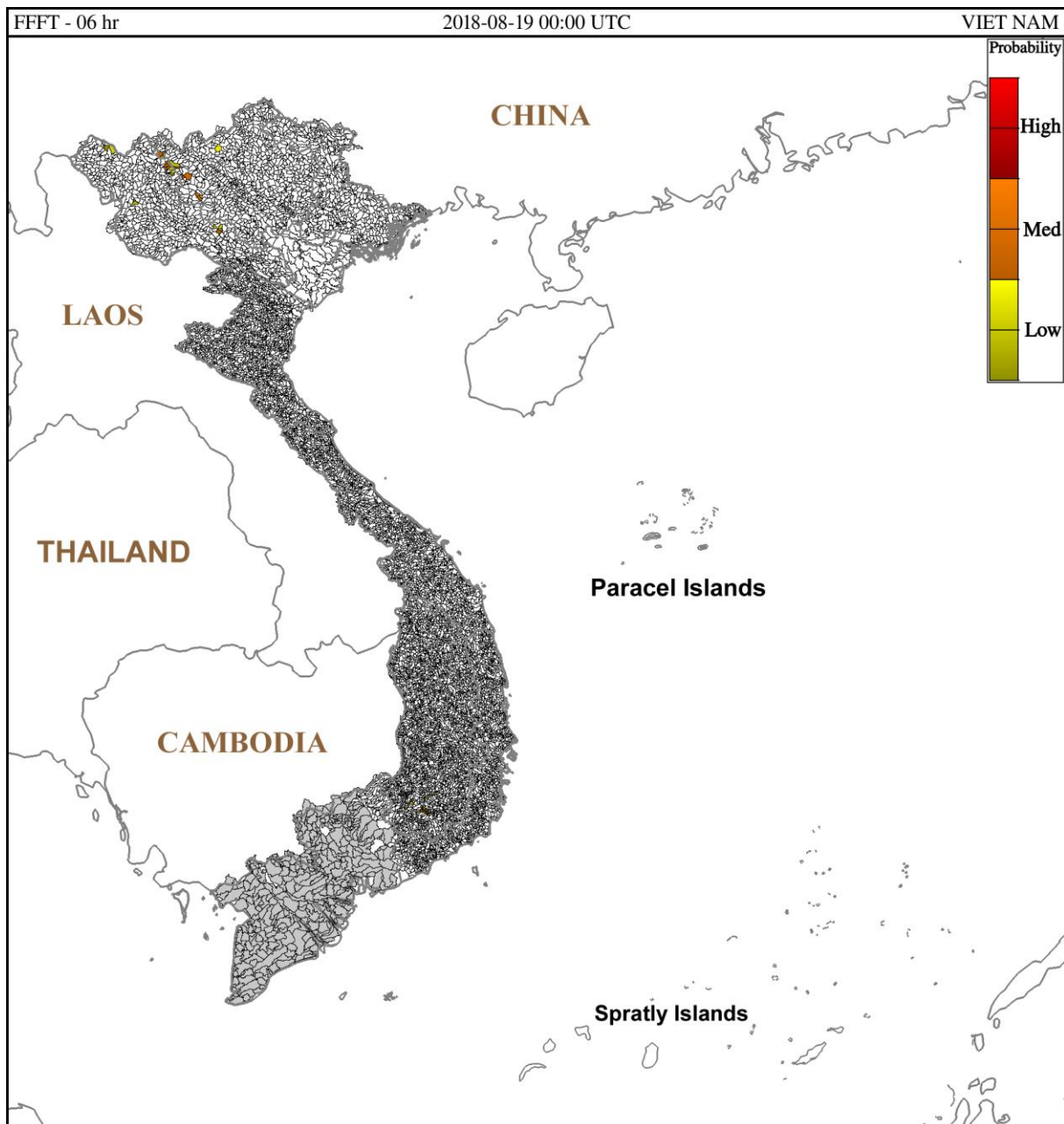
Phụ lục thông tin bản tin cảnh báo lũ quét 7h ngày 19/08/2018



Hình 1. Ngưỡng mưa định hướng có khả năng sinh lũ quét trong 6 giờ tới tại các lưu vực từ 7h ngày 19/08/2018 giờ địa phương



Hình 2: Dự báo lượng mưa trung bình lưu vực 6 giờ tính từ 7h ngày 19/08/2018 giờ địa phương



Hình 3: Nguy cơ lũ quét trong 6 giờ tới tại các lưu vực từ 7h ngày 19/08/2018 giờ địa phương