

BẢN TIN DỰ BÁO MỨC NƯỚC VÀ SÓNG BIỂN

(Lúc 13 giờ – 06Z ngày 28/10/2019)

Tỉnh/ TP	Huyện	Mức nước tổng cộng dự báo trong 48 giờ (cm)								
		28/10		29/10				30/10		
		13h	19h	1h	7h	13h	19h	1h	7h	13h
Quảng Ninh	Đầm Hà	-13	18	76	-125	-57	42	138	-88	-104
	Cửa Ông	-23	44	55	-98	-71	52	121	-70	-105
TP. Hải Phòng	Hòn Dấu	-40	64	32	-69	-84	66	103	-48	-103
	Bạch Long Vĩ	-23	54	31	-90	-62	63	94	-75	-94
Thái Bình	Thái Thụy	-45	69	24	-61	-87	68	97	-42	-100
Nam Định	Hải Hậu	-50	85	9	-42	-88	77	78	-31	-97
Ninh Bình	Kim Sơn	-55	86	4	-38	-90	77	75	-29	-95
Thanh Hóa	Quảng Xương	-52	92	5	-30	-88	78	73	-21	-89
Nghệ An	Diễn Châu	-50	100	2	-14	-81	75	66	-11	-78
	Hòn Ngư	-48	101	4	-13	-79	74	64	-7	-76
Hà Tĩnh	Thạch Hà	-45	101	4	-4	-73	71	54	6	-69
Quảng Bình	Quảng Trạch	-44	87	-12	12	-64	68	22	19	-60
	Quảng Ninh	-38	75	-18	21	-52	65	4	29	-51
Quảng Trị	Gio Linh	-30	64	-24	27	-38	62	-8	31	-37
	Cồn Cỏ	-27	66	-28	21	-39	62	-12	24	-40
Thừa Thiên Huế	Hương Trà	-18	49	-30	29	-21	53	-17	31	-16
	Phú Lộc	-6	37	-35	28	-5	42	-28	32	2
TP. Đà Nẵng	Sơn Trà	3	27	-37	26	8	34	-39	32	14
	Hoàng Sa	27	5	-43	8	29	22	-55	4	26
Quảng Nam	Tam Kỳ	14	17	-38	25	23	32	-46	30	32
	Cù Lao Chàm	10	19	-38	24	17	30	-46	27	24
Quảng Ngãi	TP. Quảng Ngãi	20	14	-47	27	26	33	-54	28	35
	Lý Sơn	21	12	-44	22	26	28	-54	22	33
Bình Định	Phú Mỹ	24	11	-47	23	28	31	-57	27	22
	Quy Nhơn	21	8	-51	20	23	26	-69	16	22
Phú Yên	TP. Tuy Hòa	20	7	-56	18	24	28	-65	19	33
Khánh Hòa	TP. Nha Trang	23	19	-52	24	28	38	-63	23	35
	Trường Sa	20	22	-58	24	29	38	-68	16	35
Ninh Thuận	TP. PR-Tháp Chàm	13	25	-64	27	19	44	-74	25	28
Bình Thuận	TP. Phan Thiết	-27	91	-110	70	0	85	-102	38	28
	Phú Quý	10	36	-69	34	20	49	-77	25	33
Bà Rịa Vũng Tàu	Vũng Tàu	-23	105	-101	34	38	73	-65	-38	85
	Côn Đảo	-1	82	-77	-2	49	63	-43	-61	85
TPHCM	Cần Giờ	-23	106	-99	30	42	70	-59	-49	93
Tiền Giang	Gò Công Tây	-26	111	-102	32	41	72	-60	-50	94
Bến Tre	Ba Tri	-21	111	-95	29	46	72	-56	-58	98
Trà Vinh	Duyên Hải	-8	97	-82	10	60	63	-40	-72	109
Sóc Trăng	Tân Phú	13	73	-49	-23	76	42	-7	-98	119
Bạc Liêu	TP. Bạc Liêu	59	29	7	-77	103	12	38	-132	126
Cà Mau	Năm Căn	65	23	23	-86	84	19	46	-123	92
	Trần Văn Thời	1	49	-11	-15	-3	40	16	-32	11
Kiên Giang	Rạch Giá	-34	58	-22	27	-43	43	12	11	-38
	Phú Quốc	-7	24	17	3	-27	15	30	6	-23

Vùng Biển	Độ cao sóng biển dự báo trong 48 giờ		
	Độ cao sóng lớn nhất (m)	Hướng thịnh hành	Ghi chú
Bắc vịnh Bắc Bộ	0.3 - 2.8	Đông Bắc, Bắc, Đông	Cảnh báo
Nam vịnh Bắc Bộ	1.7 - 2.8	Đông Bắc, Bắc, Đông	Cảnh báo
Quảng Trị đến Quảng Ngãi	1.9 - 3.9	Đông Bắc	Cảnh báo
Bình Định đến Ninh Thuận	3.0 - 5.0	Đông Bắc	Cảnh báo
Bình Thuận đến Cà Mau	0.3 - 3.9	Đông Bắc	Cảnh báo
Cà Mau đến Kiên Giang	0.3 - 1.0	Đông, Đông Bắc	
Quần đảo Hoàng Sa	2.8 - 3.3	Đông Bắc	Cảnh báo
Quần đảo Trường Sa	1.6 - 3.7	Bắc, Đông Bắc	Cảnh báo
Bắc Biển Đông	1.2 - 3.8	Đông Bắc	Cảnh báo
Giữa Biển Đông	1.5 - 5.0	Đông Bắc, Bắc, Đông	Cảnh báo
Nam Biển Đông	0.8 - 3.9	Bắc, Đông Bắc	Cảnh báo

Tin phát lúc: 13 giờ 00

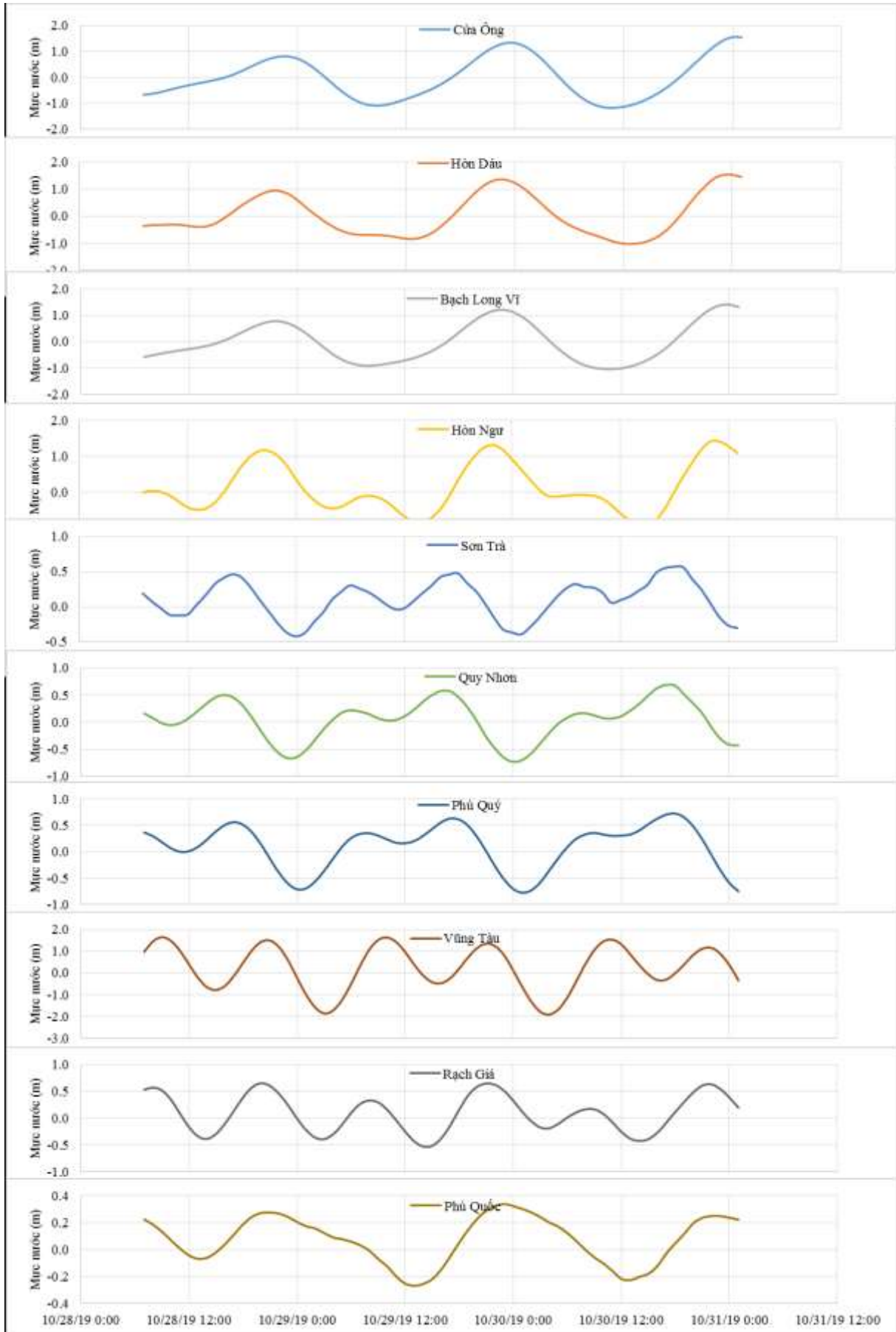
Thời điểm phát tin dự báo tiếp theo: 13 giờ 00 ngày 29/10/2019

Người xây dựng bản tin: Trần Văn Mỹ

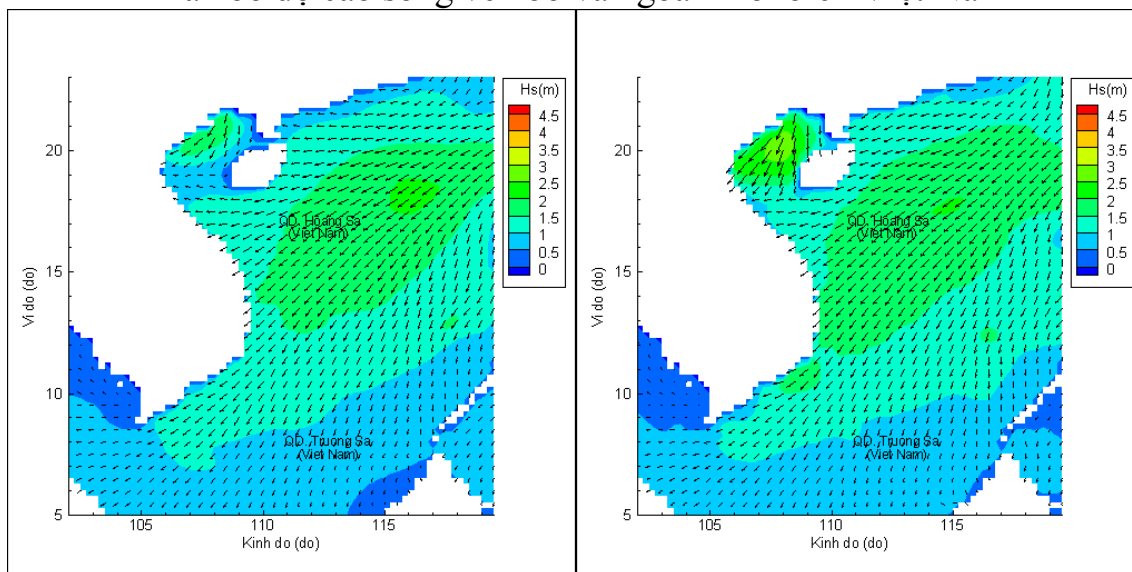
Người soát bản tin: Lê Quốc Huy

Biên trình mực nước tổng cộng tại 10 trạm Hải văn

(Cửa Ông, Hòn Dấu, Bạch Long Vĩ, Hòn Ngư, Sơn Trà, Quy Nhơn, Phú Quý, Vũng Tàu, Rạch Giá, Phú Quốc)

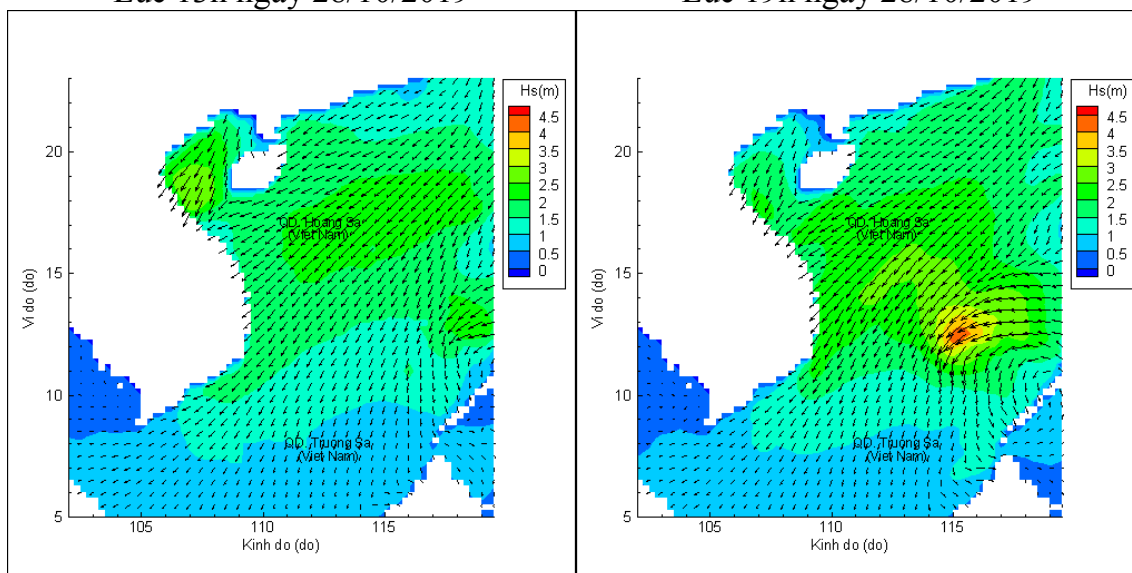


Phân bố độ cao sóng ven bờ và ngoài khơi biển Việt Nam



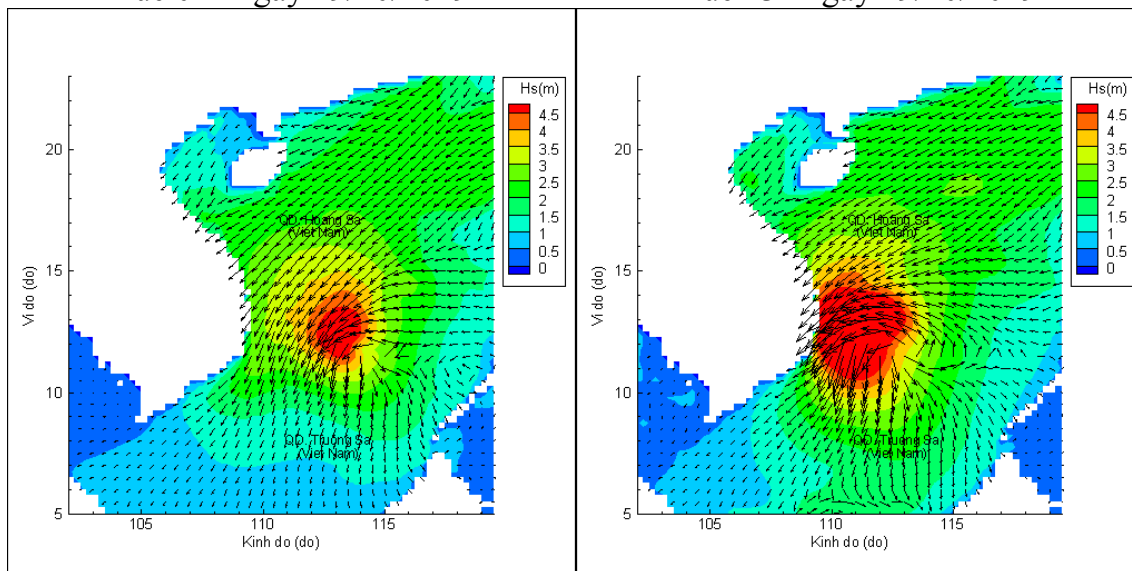
Lúc 13h ngày 28/10/2019

Lúc 19h ngày 28/10/2019



Lúc 01h ngày 29/10/2019

Lúc 13h ngày 29/10/2019



Lúc 01h ngày 30/10/2019

Lúc 13h ngày 30/10/2019