

Hà Nội 19h00, ngày 29 tháng 07 năm 2018

Số: 192907/2018/VKTTV

BẢN TIN CẢNH BÁO LŨ QUÉT
(Bản tin cảnh báo lũ quét 19h ngày 29/07/2018)

I. Căn cứ cảnh báo - Số liệu mưa vệ tinh

GHE của NOAA;

- Mưa dự báo do Viện Khoa học Khí tượng Thủy văn và Biến đổi khí hậu thực hiện;
- Kết quả từ mô hình cảnh báo lũ quét VNOFFG.

II. Tình hình mưa

- Có mưa tại một số khu vực Bắc Bộ với lượng mưa tích lũy 6 giờ tính đến 19h ngày 29/07/2018 từ 0mm đến 10mm

III. Khả năng xảy ra lũ quét trên lưu vực

- Dự báo trong 6h tới, một số khu vực Bắc Bộ, Trung Bộ và Tây Nguyên có khả năng mưa, lượng mưa tích lũy phổ biến từ 10 mm đến 30 mm. Cảnh báo nguy cơ lũ quét xảy ra tại một số khu vực sau:

Bảng nguy cơ lũ quét cao một số khu vực

TT	Tỉnh	Huyện	Nguy cơ lũ quét
1	Lạng Sơn	Bình Gia, Văn Lãng, Cao Lộc, Văn Quan, Bắc Sơn, Chi Lăng, Lộc Bình và Đình Lập	Cao
2	Yên Bái	TX. Nghĩa Lộ, Lục Yên, Văn Yên, Mù Cang Chải, Trấn Yên, Trạm Tấu, Văn Chấn và Yên Bình	Cao
3	Thái Nguyên	Phú Lương, Võ Nhai, Đại Từ và Phổ Yên	Cao
4	Điện Biên	Mường Nhé, Tuần Giáo, Điện Biên, Điện Biên Đông và Mường Ảng	Cao

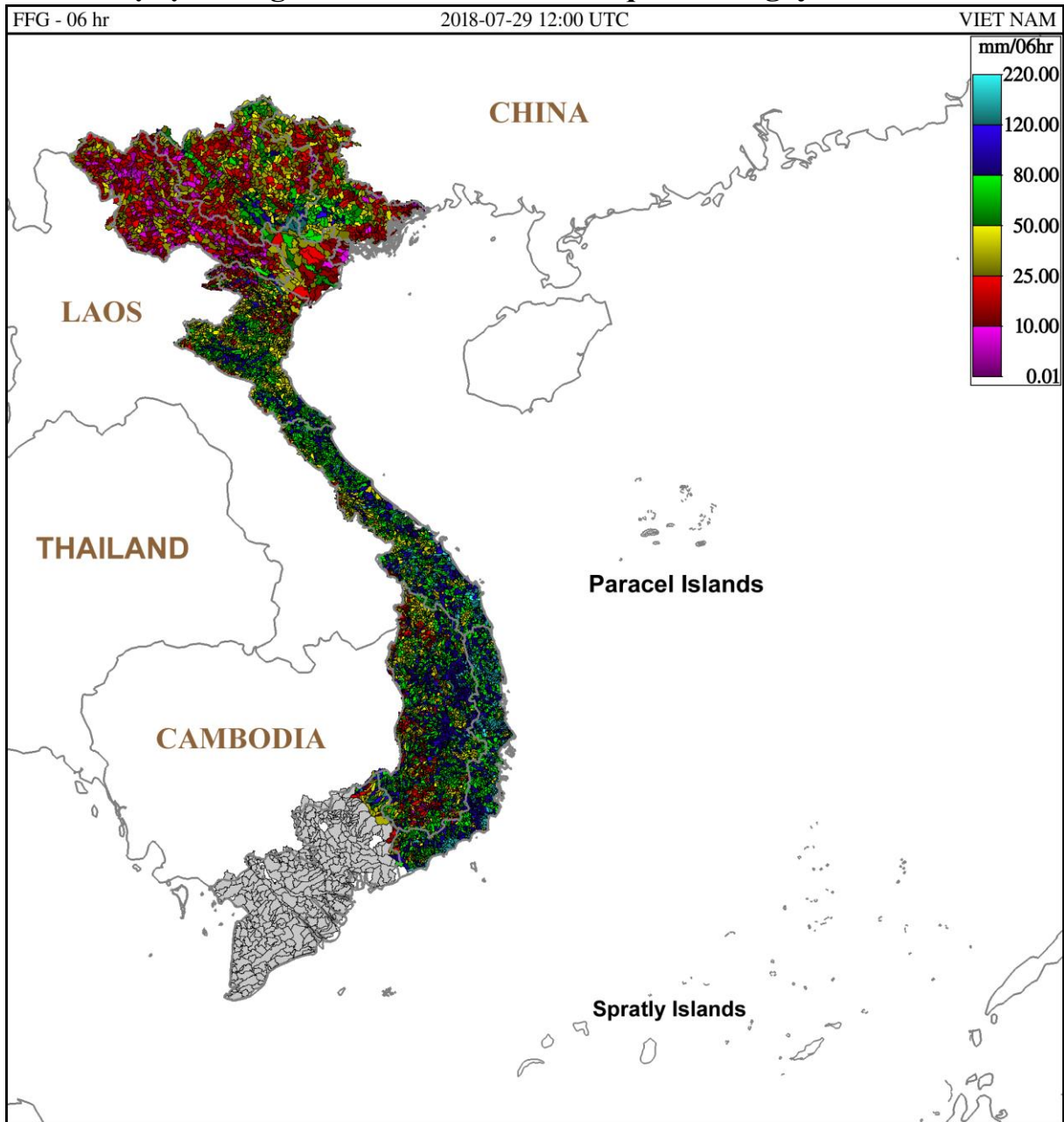
5	Lai Châu	Nậm Nhùn, Tam Đường, Mường Tè, Sìn Hồ và Phong Thổ	Cao
6	Kon Tum	Đắk Glei và Ngọc Hồi	Cao

Bảng nguy cơ lũ quét trung bình một số khu vực

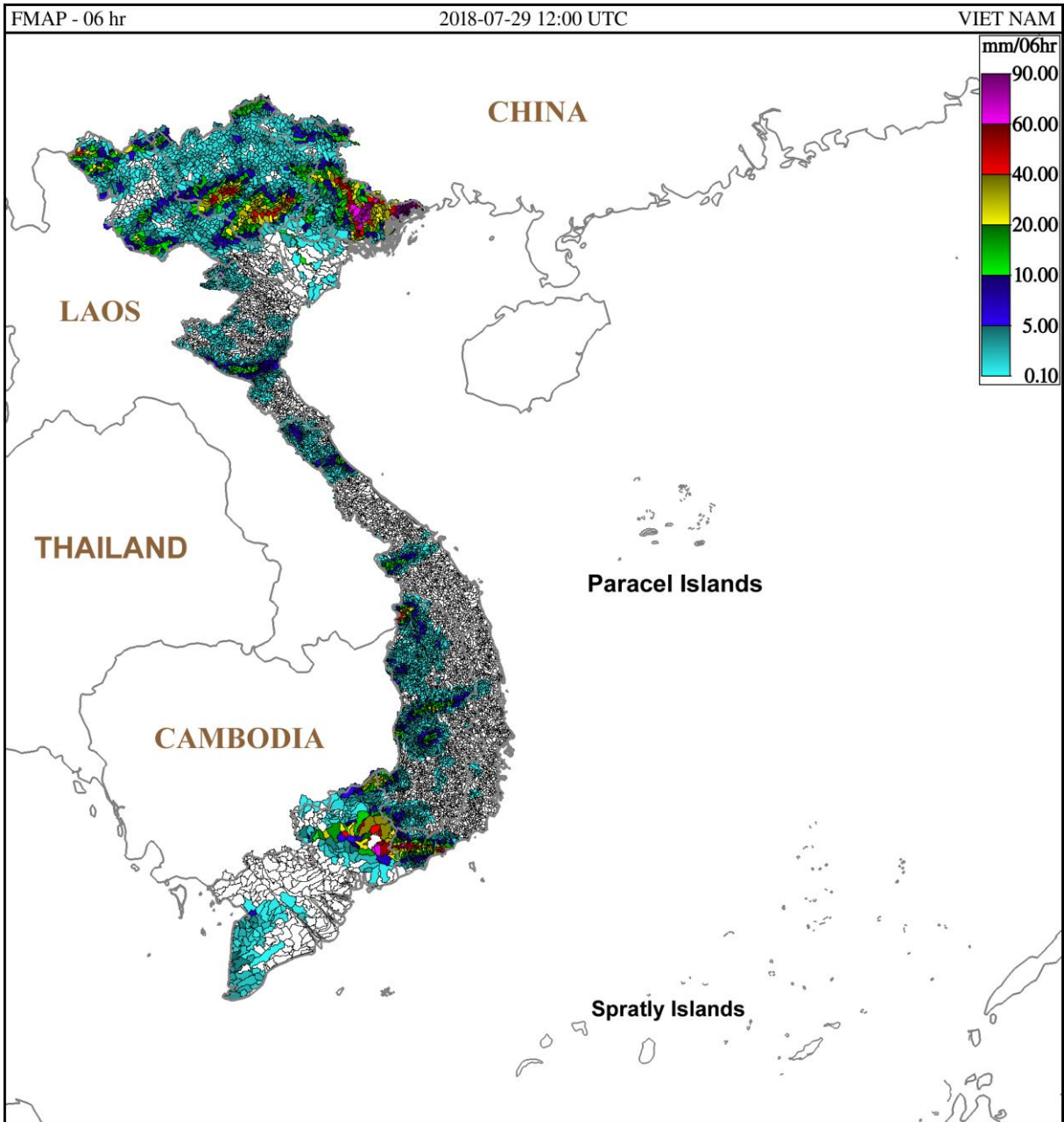
TT	Tỉnh	Huyện	Nguy cơ lũ quét
1	Bắc Kạn	Bạch Thông, Chợ Mới và Na Rì	Trung Bình
2	Tuyên Quang	Hàm Yên, Yên Sơn và Sơn Dương	Trung Bình
3	Lào Cai	Bát Xát	Trung Bình
4	Sơn La	Quỳnh Nhai, Thuận Châu, Mường La, Bắc Yên, Phù Yên, Mộc Châu, Mai Sơn, Sông Mã, Sốp Cộp và Vân Hồ	Trung Bình
5	Hòa Bình	Đà Bắc	Trung Bình
6	Đắk Lắk	Ea H'leo và Buôn Đôn	Trung Bình

- Trong 24 giờ tới, có mưa ở khu vực Bắc Bộ, Bắc Trung Bộ, Tây Nguyên và Nam Bộ với lượng mưa tích lũy phổ biến từ 20 mm – 40 mm. Đề phòng khả năng xảy ra lũ quét trên địa bàn miền núi thuộc các khu vực này.

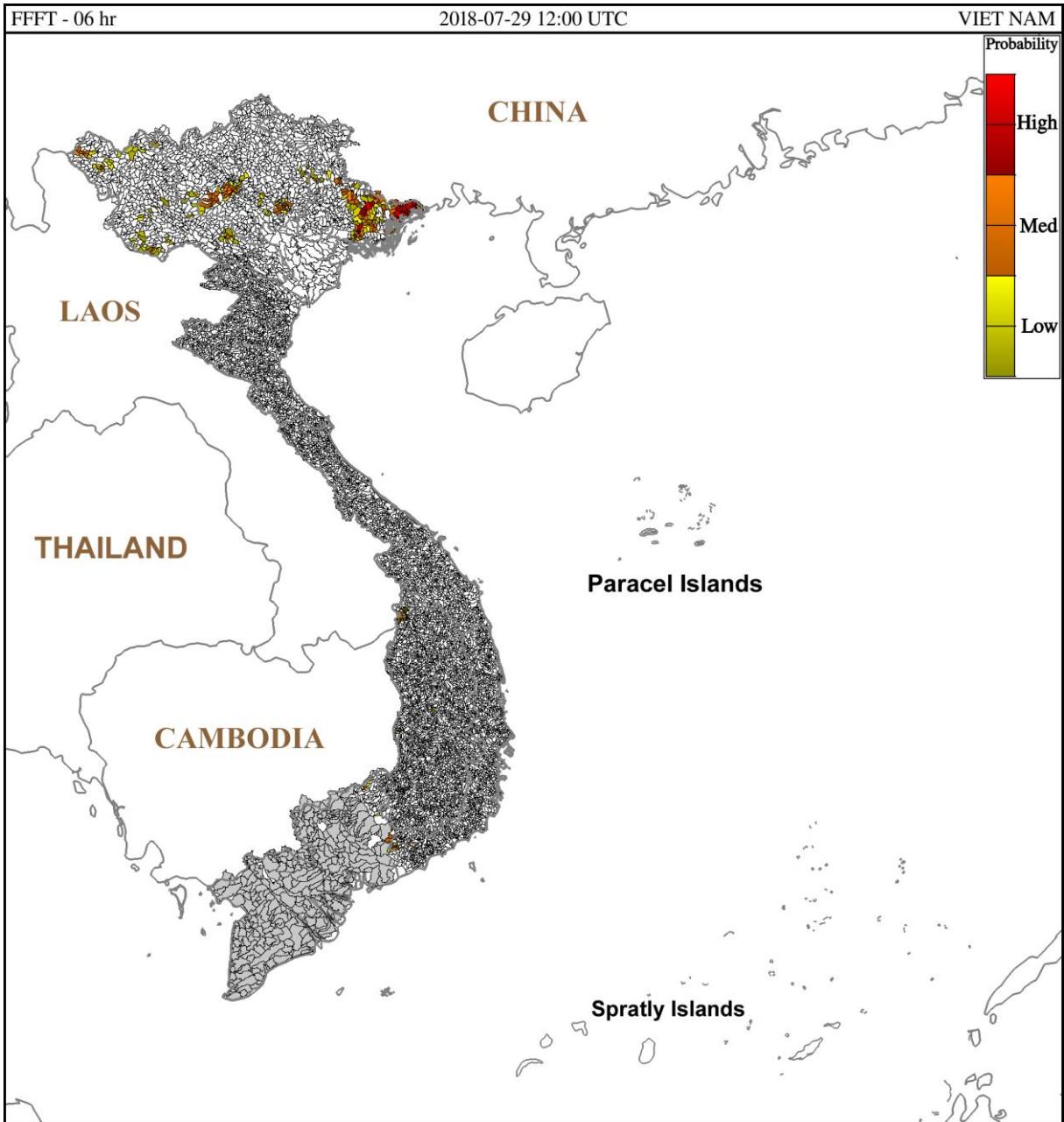
Phụ lục thông tin bản tin cảnh báo lũ quét 19h ngày 29/07/2018



Hình 1. Ngưỡng mưa định hướng có khả năng sinh lũ quét trong 6 giờ tới tại các lưu vực từ 19h ngày 29/07/2018 giờ địa phương



Hình 2: Dự báo lượng mưa trung bình lưu vực 6 giờ tính từ 19h ngày 29/07/2018 giờ địa phương



Hình 3: Nguy cơ lũ quét trong 6 giờ tới tại các lưu vực từ 19h ngày 29/07/2018 giờ địa phương