

BẢN TIN DỰ BÁO MỨC NƯỚC VÀ SÓNG BIỂN

(Lúc 13 giờ – 06Z ngày 19/06/2018)

Tỉnh/ TP	Huyện	Mức nước tổng cộng dự báo trong 48 giờ (cm)								
		19/06		20/06				21/06		
		13h	19h	1h	7h	13h	19h	1h	7h	13h
Quảng Ninh	Đầm Hà	-157	-39	176	101	-130	-53	110	117	-82
	Cửa Ông	-142	-46	173	89	-102	-65	109	93	-54
TP. Hải Phòng	Hòn Dấu	-127	-53	166	66	-84	-80	118	73	-41
	Bạch Long Vĩ	-126	-32	166	56	-98	-60	114	72	-55
Thái Bình	Thái Thụy	-116	-53	162	57	-74	-81	115	63	-33
Nam Định	Hải Hậu	-101	-54	153	45	-57	-84	111	48	-16
Ninh Bình	Kim Sơn	-93	-55	150	39	-50	-85	110	43	-12
Thanh Hóa	Quảng Xương	-86	-59	143	36	-43	-90	104	38	-7
Nghệ An	Diễn Châu	-74	-59	125	34	-33	-88	90	31	2
	Hòn Ngư	-72	-57	121	33	-30	-86	88	31	4
Hà Tĩnh	Thạch Hà	-67	-52	103	33	-26	-80	79	29	7
Quảng Bình	Quảng Trạch	-59	-31	65	28	-21	-56	52	18	8
	Quảng Ninh	-45	-16	42	18	-14	-41	34	10	13
Quảng Trị	Giáo Linh	-30	1	23	9	-6	-23	23	2	16
	Cồn Cỏ	-32	6	26	8	-8	-20	26	2	15
Thừa Thiên Huế	Hương Trà	-15	17	2	3	2	-3	8	-4	19
	Phú Lộc	-2	30	-17	-4	9	11	-6	-9	21
TP. Đà Nẵng	Sơn Trà	10	41	-30	-8	16	23	-16	-12	24
	Hoàng Sa	18	67	-39	-16	12	52	-23	-14	13
Quảng Nam	Tam Kỳ	20	53	-42	-13	19	37	-26	-16	23
	Cù Lao Chàm	18	50	-38	-11	18	34	-22	-13	23
Quảng Ngãi	TP. Quảng Ngãi	20	63	-45	-17	15	44	-27	-17	19
	Lý Sơn	20	64	-44	-15	16	46	-26	-15	19
Bình Định	Phú Mỹ	15	65	-45	-17	12	48	-26	-18	13
	Quy Nhơn	13	63	-47	-17	8	47	-26	-17	9
Phú Yên	TP. Tuy Hòa	12	68	-47	-22	7	46	-30	-22	7
Khánh Hòa	TP. Nha Trang	24	77	-38	-14	23	56	-18	-15	24
	Trường Sa	23	67	-42	-34	20	49	-20	-31	20
Ninh Thuận	TP. PR-Tháp Chàm	18	69	-47	-25	22	51	-21	-25	26
Bình Thuận	TP. Phan Thiết	57	38	-24	-95	60	14	7	-81	63
	Phú Quý	29	63	-45	-42	28	43	-21	-39	29
Bà Rịa Vũng Tàu	Vũng Tàu	128	-7	56	-183	119	-19	54	-139	81
	Côn Đảo	107	0	64	-175	93	-5	56	-135	66
TPHCM	Cần Giờ	133	-19	68	-193	126	-24	62	-145	84
Tiền Giang	Gò Công Tây	136	-28	74	-199	133	-33	69	-152	90
Bến Tre	Ba Tri	135	-35	79	-204	133	-37	72	-157	90
Trà Vinh	Duyên Hải	140	-32	85	-210	127	-29	73	-158	86
Sóc Trăng	Tân Phú	134	-29	96	-206	111	-19	74	-149	70
Bạc Liêu	TP. Bạc Liêu	99	-8	92	-183	65	10	60	-123	27
Cà Mau	Năm Căn	48	20	72	-138	19	32	44	-93	-3
	Trần Văn Thời	30	5	57	-61	17	-4	49	-58	19
Kiên Giang	Rạch Giá	69	-6	73	-14	28	-19	57	-29	39
	Phú Quốc	-3	-12	28	11	-10	-11	21	2	-15

Vùng Biển	Độ cao sóng biển dự báo trong 48 giờ		
	Độ cao sóng lớn nhất (m)	Hướng thịnh hành	Ghi chú
Bắc vịnh Bắc Bộ	0.3 - 2.2	Nam, Tây Nam	Cảnh báo
Nam vịnh Bắc Bộ	0.4 - 2.3	Nam, Tây Nam	Cảnh báo
Quảng Trị đến Quảng Ngãi	0.4 - 2.2	Nam, Đông Nam	Cảnh báo
Bình Định đến Ninh Thuận	1.4 - 2.3	Nam, Tây Nam	Cảnh báo
Bình Thuận đến Cà Mau	0.3 - 1.6	Tây Nam	Cảnh báo
Cà Mau đến Kiên Giang	0.3 - 2.1	Tây, Tây Nam	Cảnh báo
Quần đảo Hoàng Sa	2.1 - 2.2	Nam, Tây Nam	Cảnh báo
Quần đảo Trường Sa	0.7 - 1.4	Tây	
Bắc Biển Đông	1.3 - 2.3	Tây Nam, Nam	Cảnh báo
Giữa Biển Đông	0.6 - 2.3	Tây Nam, Tây	Cảnh báo
Nam Biển Đông	0.4 - 1.2	Tây	

Tin phát lúc: 13 giờ 00

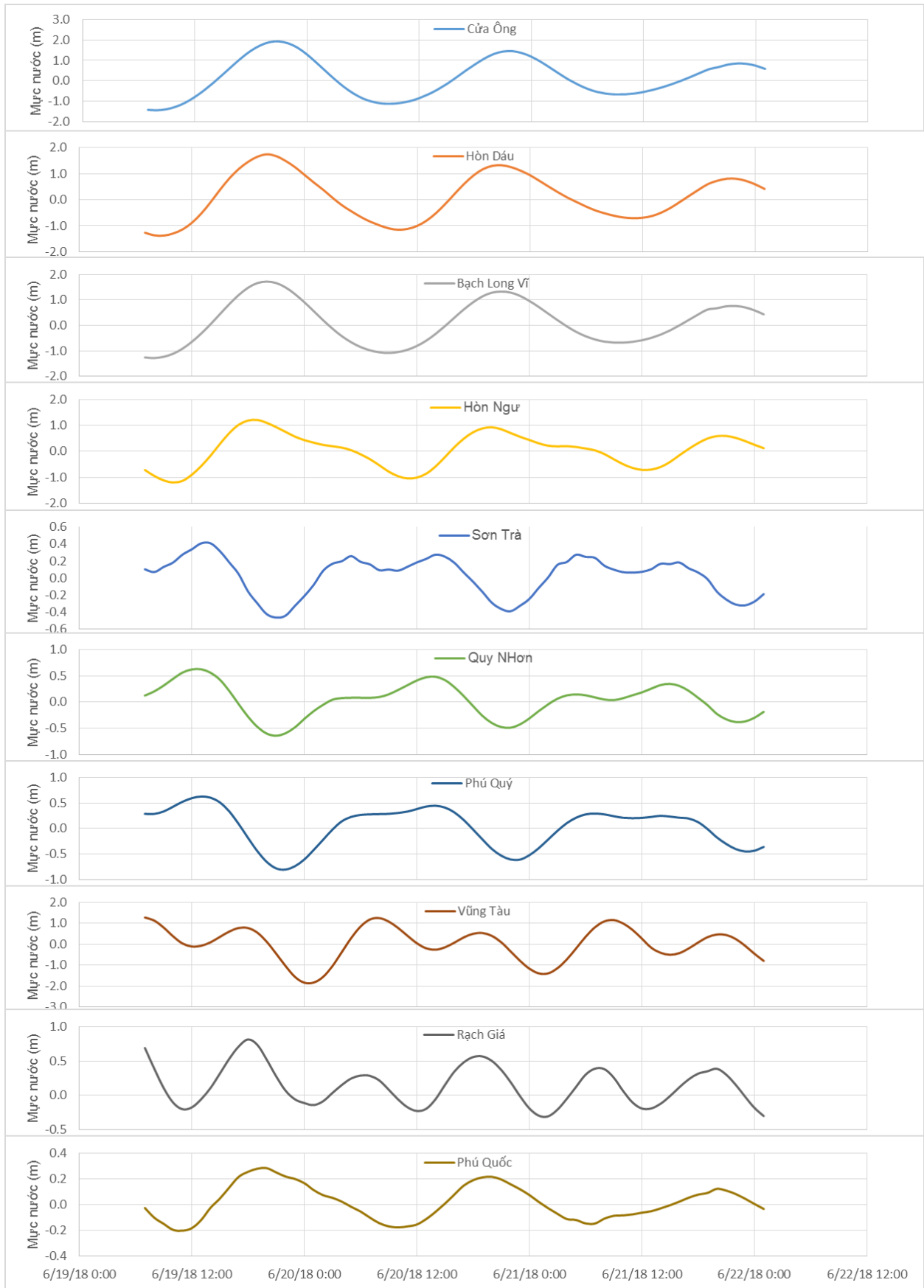
Thời điểm phát tin dự báo tiếp theo: 13 giờ 00 ngày 20/06/2018

Người xây dựng bản tin: Lê Đức Quyền

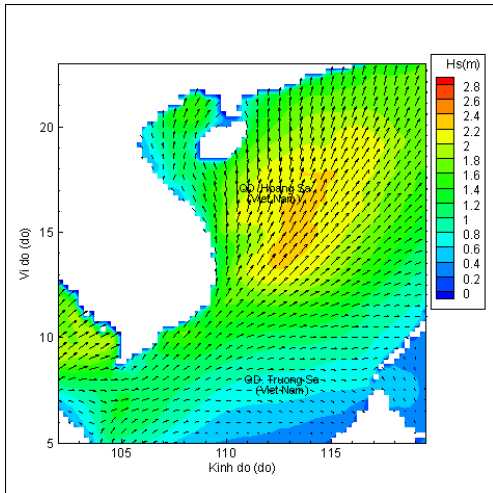
Người soát bản tin: Lê Quốc Huy

Biên trình mực nước tổng cộng tại 10 trạm Hải vãn

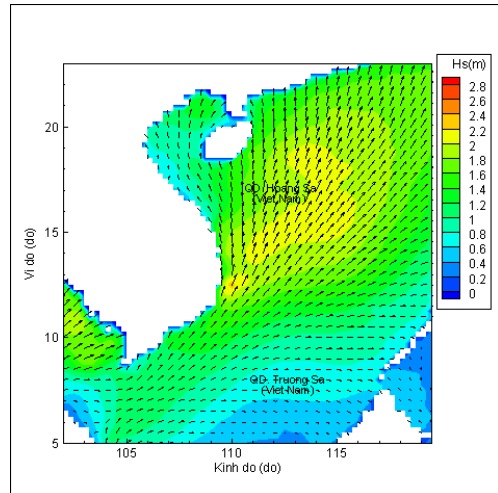
(Cửa Ông, Hòn Dấu, Bạch Long Vĩ, Hòn Ngư, Sơn Trà, Quy Nhơn, Phú Quý, Vũng Tàu, Rạch Giá, Phú Quốc)



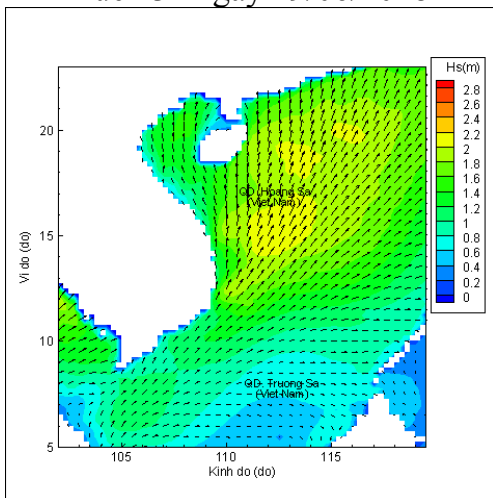
Phân bố độ cao sóng ven bờ và ngoài khơi biển Việt Nam



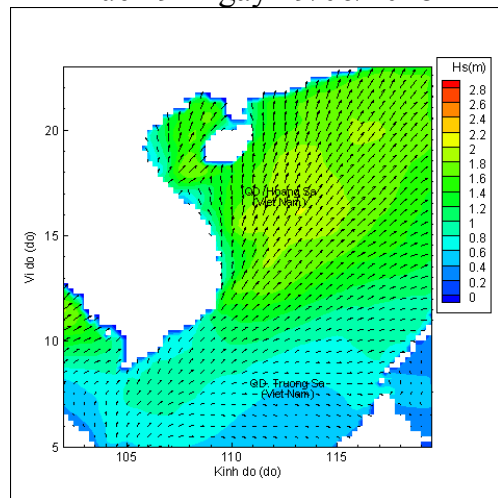
Lúc 13h ngày 19/06/2018



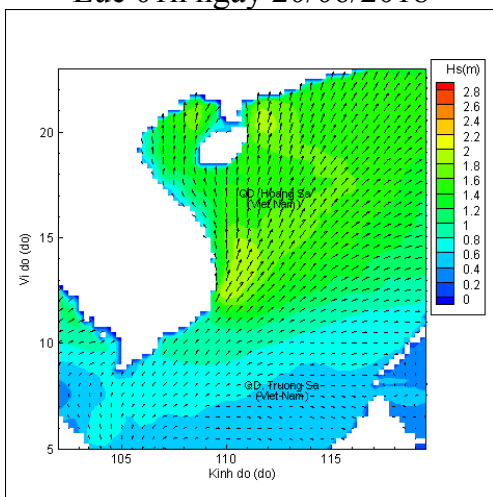
Lúc 19h ngày 19/06/2018



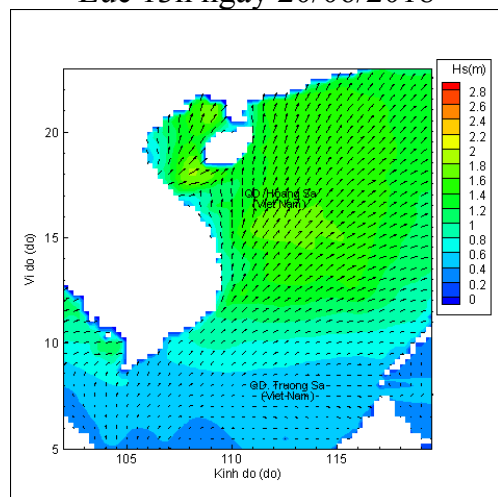
Lúc 01h ngày 20/06/2018



Lúc 13h ngày 20/06/2018



Lúc 01h ngày 21/06/2018



Lúc 13h ngày 21/06/2018