

**BẢN TIN DỰ BÁO MỨC NƯỚC VÀ SÓNG BIỂN**

(Lúc 13 giờ – 06Z ngày 24/06/2018)

Tỉnh/ TP	Huyện	Mức nước tổng cộng dự báo trong 48 giờ (cm)								
		24/06		25/06				26/06		
		13h	19h	1h	7h	13h	19h	1h	7h	13h
Quảng Ninh	Đầm Hà	-27	69	35	-42	-28	89	74	-70	-41
	Cửa Ông	-24	70	26	-29	-32	89	58	-54	-42
TP. Hải Phòng	Hòn Dấu	-22	64	24	-27	-40	90	39	-37	-58
	Bạch Long Vĩ	-11	62	18	-34	-24	84	36	-50	-35
Thái Bình	Thái Thụy	-22	65	20	-24	-43	93	31	-31	-61
Nam Định	Hải Hậu	-13	61	12	-17	-41	91	18	-21	-58
Ninh Bình	Kim Sơn	-14	64	8	-12	-44	92	14	-16	-59
Thanh Hóa	Quảng Xương	-15	60	5	-10	-44	90	11	-12	-62
Nghệ An	Diễn Châu	-18	50	6	-9	-36	79	10	-10	-62
	Hòn Ngư	-13	48	6	-11	-33	77	11	-12	-55
Hà Tĩnh	Thạch Hà	-3	38	11	-14	-27	64	14	-13	-44
Quảng Bình	Quảng Trạch	7	15	16	-19	-6	37	17	-15	-22
	Quảng Ninh	15	7	13	-19	3	23	11	-11	-9
Quảng Trị	Gio Linh	23	2	10	-19	14	14	5	-7	8
	Cồn Cỏ	26	2	9	-20	18	15	4	-9	11
Thừa Thiên Huế	Hương Trà	27	-4	8	-16	25	2	1	-4	23
	Phú Lộc	31	-10	4	-12	33	-10	-5	-1	36
TP. Đà Nẵng	Sơn Trà	36	-15	3	-7	39	-14	-6	1	44
	Hoàng Sa	42	-16	-5	-3	54	-21	-14	3	62
Quảng Nam	Tam Kỳ	40	-19	-1	-4	46	-24	-9	6	51
	Cù Lao Chàm	39	-16	0	-4	44	-19	-8	5	49
Quảng Ngãi	TP. Quảng Ngãi	42	-24	-2	-3	50	-31	-14	5	59
	Lý Sơn	42	-20	-2	-1	51	-27	-12	6	59
Bình Định	Phú Mỹ	44	-25	-2	-2	55	-31	-12	4	60
	Quy Nhơn	43	-27	-3	-4	54	-31	-13	4	60
Phú Yên	TP. Tuy Hòa	43	-28	-7	-7	53	-31	-18	-1	57
Khánh Hòa	TP. Nha Trang	47	-25	-5	-3	58	-23	-18	5	63
	Trường Sa	40	-17	-15	2	51	-17	-31	11	58
Ninh Thuận	TP. PR-Tháp Chàm	49	-24	-14	-7	55	-26	-27	2	58
Bình Thuận	TP. Phan Thiết	37	-2	-56	17	29	14	-74	42	28
	Phú Quý	44	-16	-22	2	50	-16	-37	14	55
Bà Rịa Vũng Tàu	Vũng Tàu	-19	75	-132	76	-27	104	-161	83	-23
	Côn Đảo	-8	67	-114	51	-12	86	-147	61	2
TPHCM	Cần Giờ	-24	81	-136	85	-32	116	-166	79	-32
Tiền Giang	Gò Công Tây	-25	79	-139	86	-34	114	-170	82	-34
Bến Tre	Ba Tri	-27	77	-141	84	-35	100	-176	84	-31
Trà Vinh	Duyên Hải	-28	79	-144	79	-34	98	-180	85	-22
Sóc Trăng	Tân Phú	-34	86	-137	65	-35	97	-168	69	-13
Bạc Liêu	TP. Bạc Liêu	-31	85	-115	35	-20	93	-132	24	10
Cà Mau	Năm Căn	-14	70	-83	-1	-3	78	-89	-17	15
	Trần Văn Thời	14	34	-30	-3	-11	47	-33	-10	-2
Kiên Giang	Rạch Giá	21	38	-5	10	-11	40	6	2	15
	Phú Quốc	-2	11	4	-9	-24	11	15	-11	-17

Vùng Biển	Độ cao sóng biển dự báo trong 48 giờ		
	Độ cao sóng lớn nhất (m)	Hướng thịnh hành	Ghi chú
Bắc vịnh Bắc Bộ	0.3 - 2.2	Nam, Tây Nam	CB
Nam vịnh Bắc Bộ	0.5 - 1.8	Nam	
Quảng Trị đến Quảng Ngãi	0.6 - 1.9	Nam, Đông Nam	
Bình Định đến Ninh Thuận	0.3 - 1.7	Nam, Tây Nam	
Bình Thuận đến Cà Mau	0.3 - 1.4	Tây Nam, Tây	
Cà Mau đến Kiên Giang	0.3 - 1.3	Tây	
Quần đảo Hoàng Sa	0.9 - 1.9	Nam	
Quần đảo Trường Sa	0.3 - 1.3	Tây	
Bắc Biển Đông	0.6 - 1.9	Tây Nam, Nam	
Giữa Biển Đông	0.3 - 1.3	Tây Nam, Tây	
Nam Biển Đông	0.3 - 1.1	Tây	

**Tin phát lúc: 13 giờ 00**

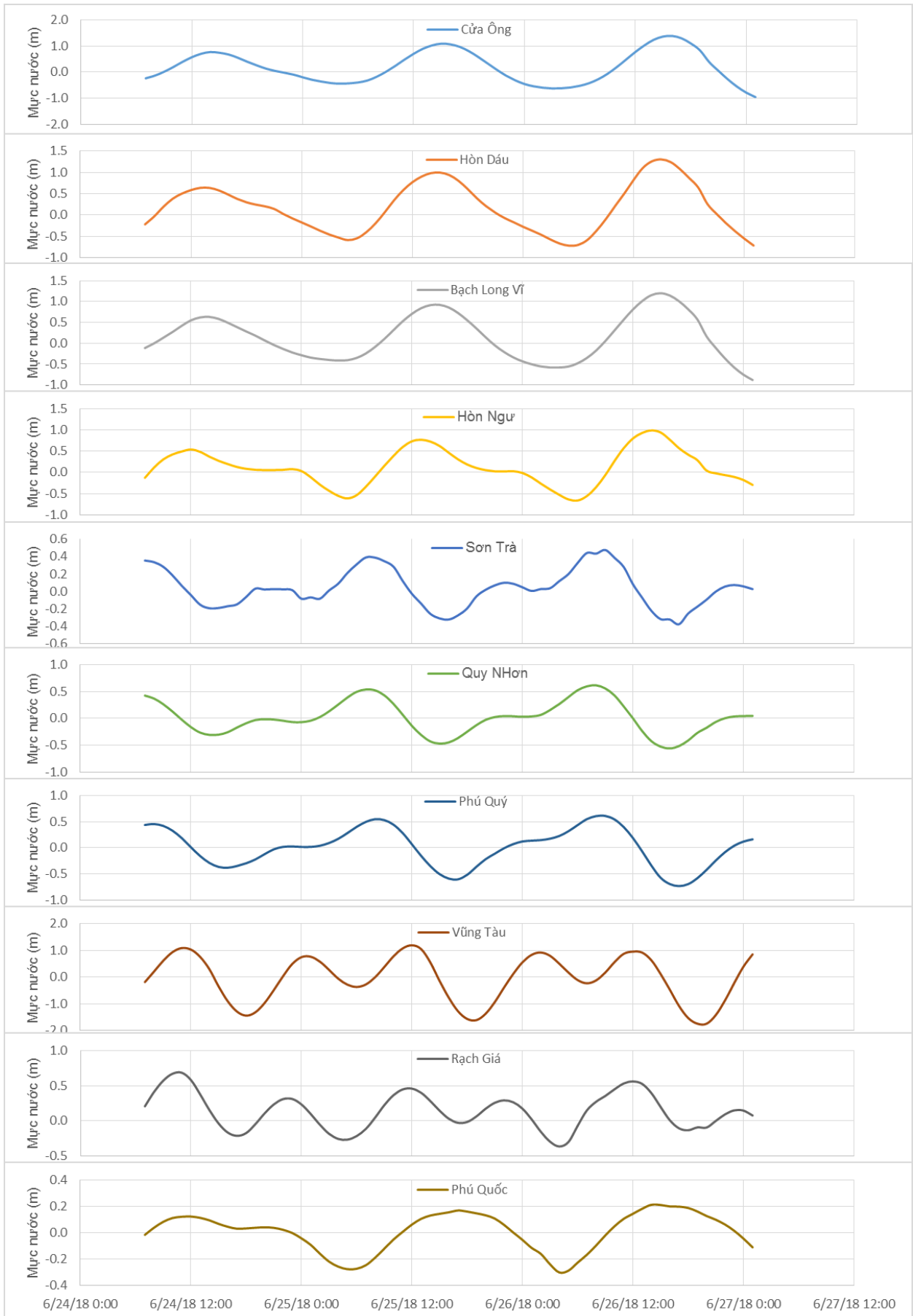
Thời điểm phát tin dự báo tiếp theo: 13 giờ 00 ngày 25/06/2018

Người xây dựng bản tin: Nguyễn Thị Phương

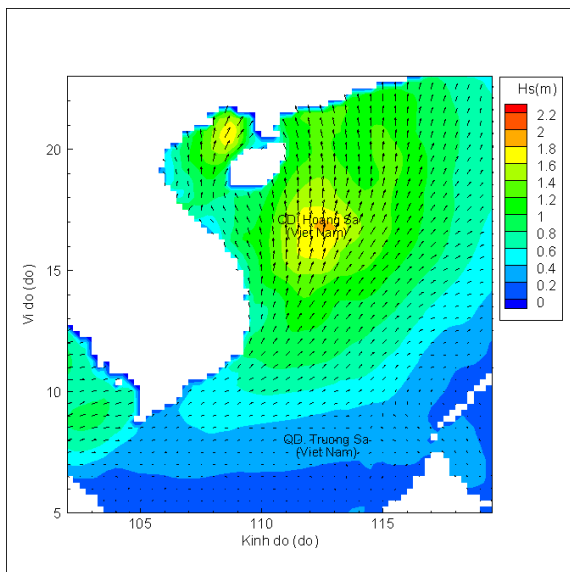
Người soát bản tin: Nguyễn Thị Thanh

## Biên trình mực nước tổng cộng tại 10 trạm Hải vãn

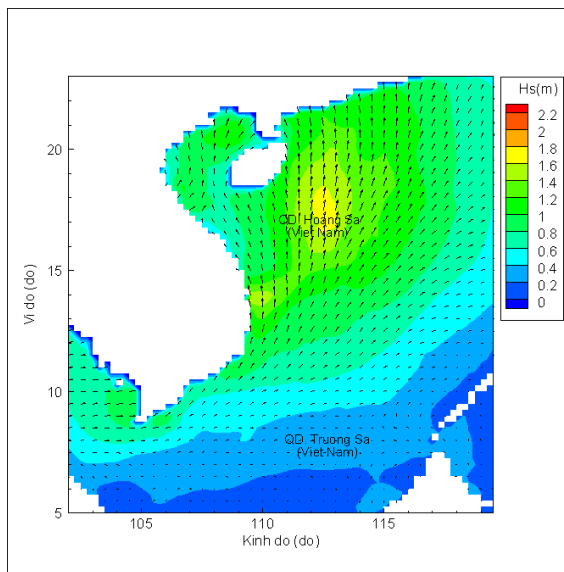
(Cửa Ông, Hòn Dấu, Bạch Long Vĩ, Hòn Ngư, Sơn Trà, Quy Nhơn, Phú Quý, Vũng Tàu, Rạch Giá, Phú Quốc)



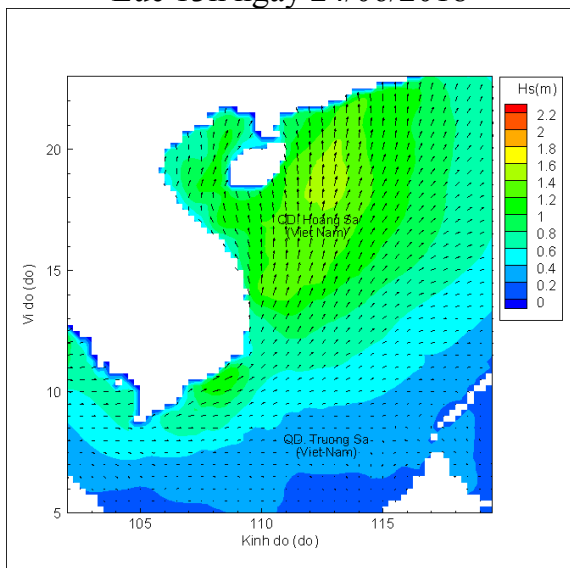
## Phân bố độ cao sóng ven bờ và ngoài khơi biển Việt Nam



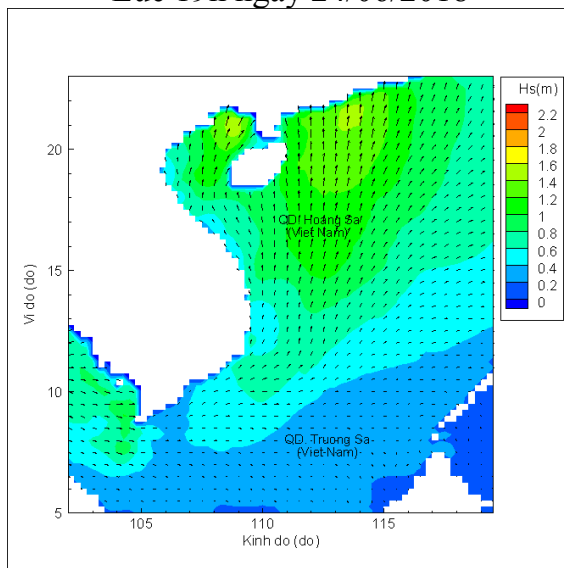
Lúc 13h ngày 24/06/2018



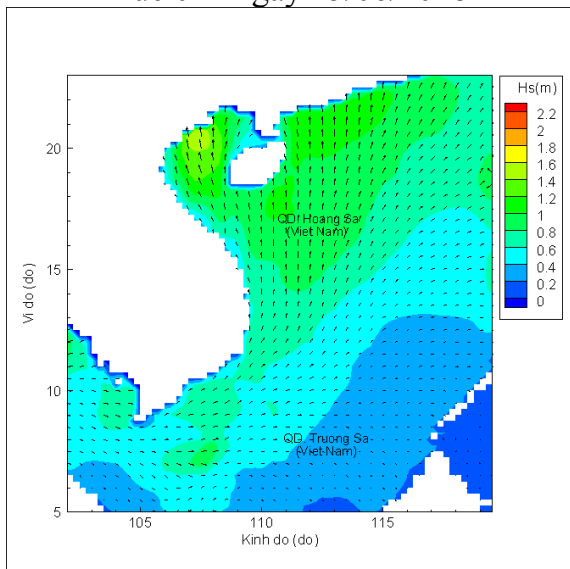
Lúc 19h ngày 24/06/2018



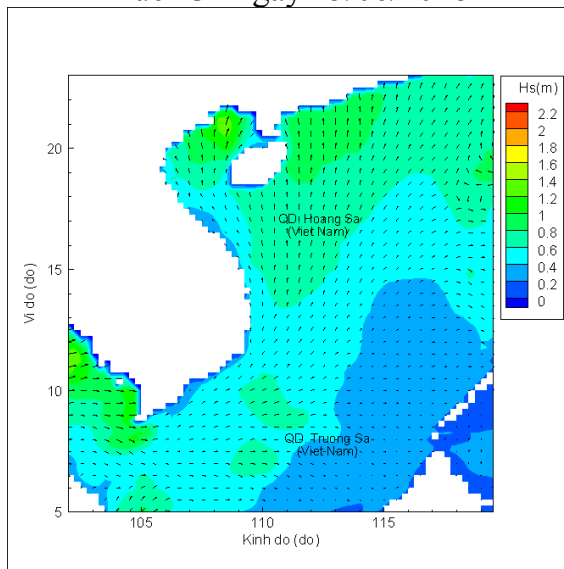
Lúc 01h ngày 25/06/2018



Lúc 13h ngày 25/06/2018



Lúc 01h ngày 26/06/2018



Lúc 13h ngày 26/06/2018