

BẢN TIN DỰ BÁO MỨC NƯỚC VÀ SÓNG BIỂN

(Lúc 13 giờ – 06Z ngày 25/07/2018)

Tỉnh/ TP	Huyện	Mức nước tổng cộng dự báo trong 48 giờ (cm)								
		25/07		26/07				27/07		
		13h	19h	1h	7h	13h	19h	1h	7h	13h
Quảng Ninh	Đầm Hà	124	107	-109	-76	109	142	-91	-72	124
	Cửa Ông	130	90	-89	-81	113	118	-73	-80	130
TP. Hải Phòng	Hòn Dấu	126	68	-71	-88	118	99	-51	-91	126
	Bạch Long Vĩ	122	62	-88	-65	115	91	-71	-67	122
Thái Bình	Thái Thụy	126	59	-63	-89	119	89	-43	-91	126
Nam Định	Hải Hậu	124	46	-55	-91	118	71	-38	-93	124
Ninh Bình	Kim Sơn	124	42	-52	-95	118	65	-34	-94	124
Thanh Hóa	Quảng Xương	120	39	-48	-96	111	60	-28	-94	120
Nghệ An	Diễn Châu	105	35	-39	-88	97	53	-17	-87	105
	Hòn Ngư	101	35	-38	-83	94	51	-19	-84	101
Hà Tĩnh	Thạch Hà	85	35	-34	-72	81	48	-15	-77	85
Quảng Bình	Quảng Trạch	50	28	-28	-50	55	33	-6	-54	50
	Quảng Ninh	35	18	-19	-34	41	18	1	-36	35
Quảng Trị	Gio Linh	21	9	-12	-14	29	4	6	-16	21
	Cồn Cỏ	25	7	-15	-10	33	3	3	-13	25
Thừa Thiên Huế	Hương Trà	6	-1	-5	8	14	-8	11	7	6
	Phú Lộc	-7	-11	3	25	1	-17	15	26	-7
TP. Đà Nẵng	Sơn Trà	-15	-18	7	37	-9	-23	17	41	-15
	Hoàng Sa	-20	-27	11	69	-11	-32	15	71	-20
Quảng Nam	Tam Kỳ	-25	-23	14	52	-17	-30	22	58	-25
	Cù Lao Chàm	-21	-21	12	49	-14	-27	20	54	-21
Quảng Ngãi	TP. Quảng Ngãi	-29	-28	15	61	-21	-38	21	64	-29
	Lý Sơn	-25	-27	16	62	-18	-34	21	66	-25
Bình Định	Phú Mỹ	-29	-27	15	66	-21	-38	19	64	-29
	Quy Nhơn	-30	-30	12	61	-22	-39	17	60	-30
Phú Yên	TP. Tuy Hòa	-27	-33	9	62	-21	-43	15	60	-27
Khánh Hòa	TP. Nha Trang	-16	-27	19	72	-9	-41	24	71	-16
	Trường Sa	-17	-48	16	65	-8	-58	16	64	-17
Ninh Thuận	TP. PR-Tháp Chàm	-22	-40	18	69	-7	-52	23	66	-22
Bình Thuận	TP. Phan Thiết	10	-103	47	35	29	-119	56	33	10
	Phú Quý	-17	-57	21	62	-5	-69	25	60	-17
Bà Rịa Vũng Tàu	Vũng Tàu	77	-182	75	7	91	-188	70	12	77
	Côn Đảo	66	-164	45	24	85	-166	35	36	66
TPHCM	Cần Giờ	81	-186	76	1	96	-193	69	7	81
Tiền Giang	Gò Công Tây	83	-192	78	-4	99	-199	70	1	83
Bến Tre	Ba Tri	80	-195	74	-5	98	-200	65	2	80
Trà Vinh	Duyên Hải	80	-196	66	5	98	-196	54	17	80
Sóc Trăng	Tân Phú	77	-179	43	15	94	-172	27	31	77
Bạc Liêu	TP. Bạc Liêu	64	-139	-8	41	78	-126	-30	61	64
Cà Mau	Năm Căn	55	-98	-42	48	68	-84	-62	63	55
	Trần Văn Thời	47	-53	-14	2	56	-35	-17	10	47
Kiên Giang	Rạch Giá	65	-20	18	-13	56	4	27	-14	65
	Phú Quốc	16	1	-11	-26	18	21	-3	-24	16

Vùng Biển	Độ cao sóng biển dự báo trong 48 giờ		
	Độ cao sóng lớn nhất (m)	Hướng thịnh hành	Ghi chú
Bắc vịnh Bắc Bộ	0.3 - 2.0	Tây Nam, Nam	Cảnh báo
Nam vịnh Bắc Bộ	0.4 - 2.0	Tây Nam	Cảnh báo
Quảng Trị đến Quảng Ngãi	0.4 - 2.0	Tây Nam, Nam	Cảnh báo
Bình Định đến Ninh Thuận	1.0 - 2.3	Tây Nam, Nam	Cảnh báo
Bình Thuận đến Cà Mau	0.3 - 2.0	Tây Nam	Cảnh báo
Cà Mau đến Kiên Giang	0.3 - 1.7	Tây	
Quần đảo Hoàng Sa	0.4 - 1.6	Tây Nam, Nam	
Quần đảo Trường Sa	0.6 - 2.1	Tây	Cảnh báo
Bắc Biển Đông	0.6 - 2.0	Tây Nam	Cảnh báo
Giữa Biển Đông	0.9 - 2.2	Tây Nam, Tây	Cảnh báo
Nam Biển Đông	0.5 - 1.9	Tây	

Tin phát lúc: 13 giờ 00

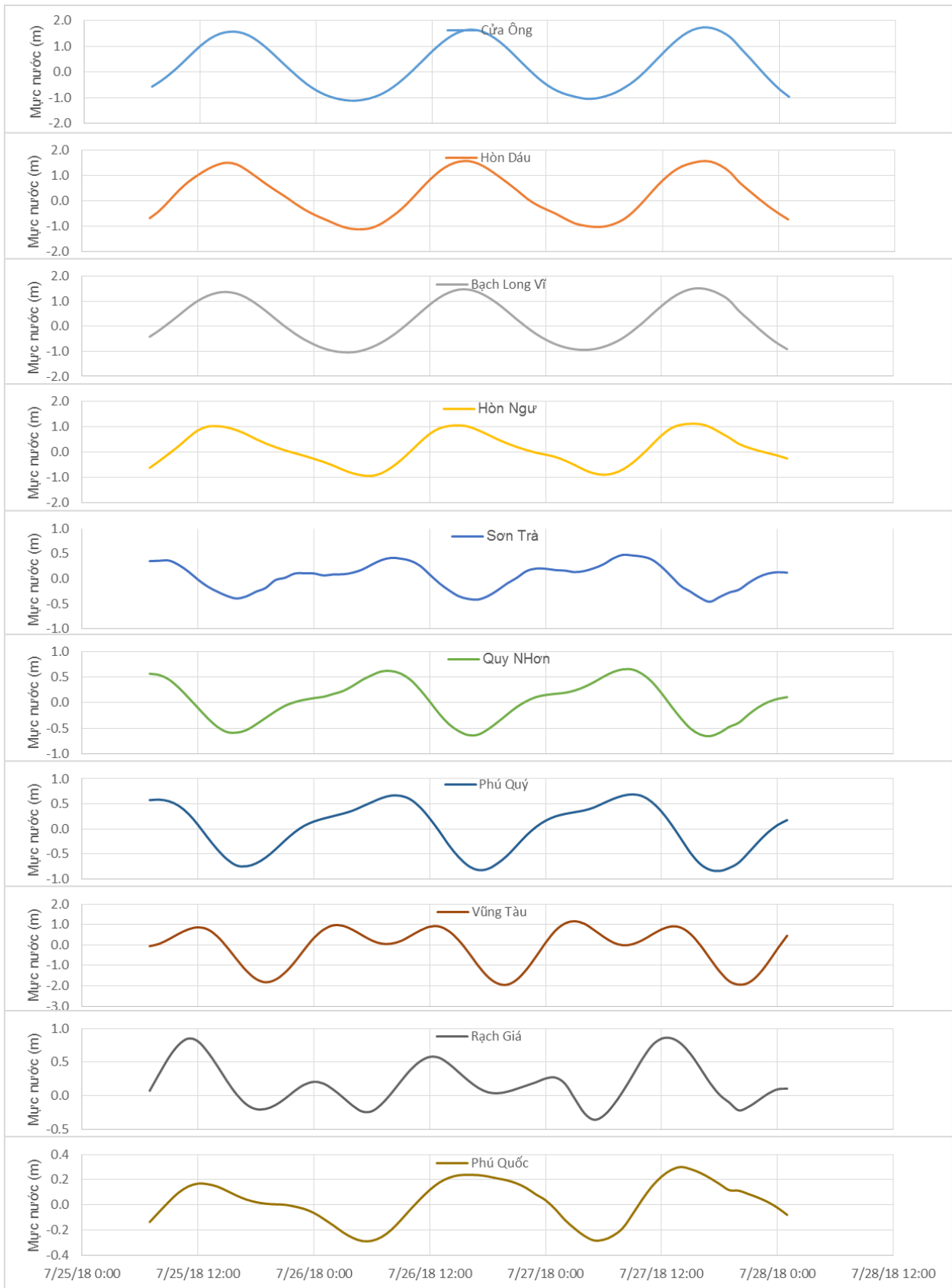
Thời điểm phát tin dự báo tiếp theo: 13 giờ 00 ngày 26/07/2018

Người xây dựng bản tin: Lê Đức Quyền

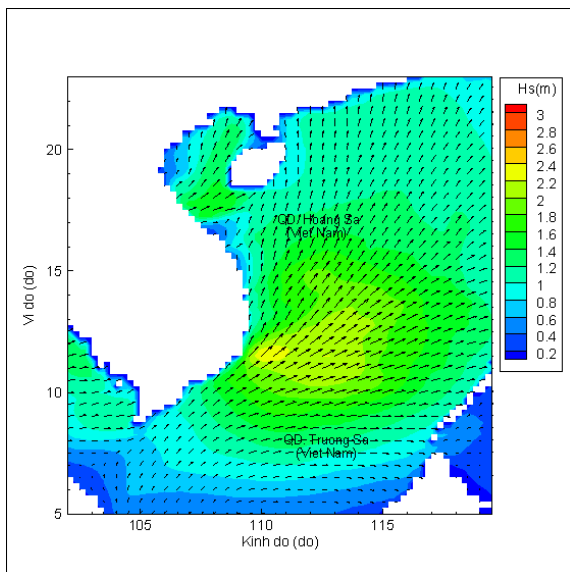
Người soát bản tin: Nguyễn Thị Thanh

Biên trình mực nước tổng cộng tại 10 trạm Hải văn

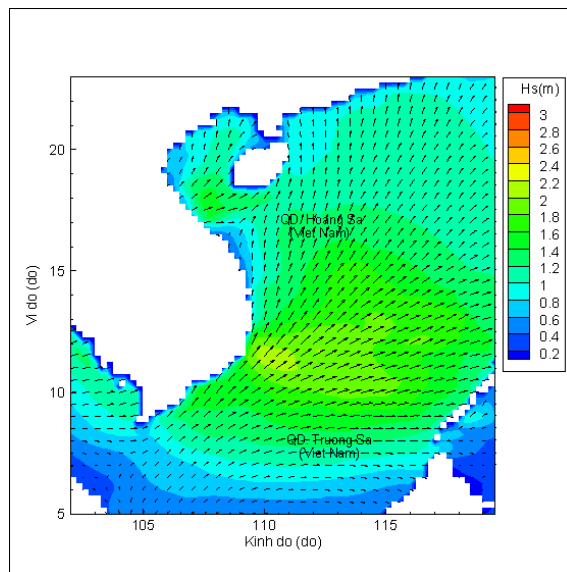
(Cửa Ông, Hòn Dấu, Bạch Long Vĩ, Hòn Ngự, Sơn Trà, Quy Nhơn, Phú Quý, Vũng Tàu, Rạch Giá, Phú Quốc)



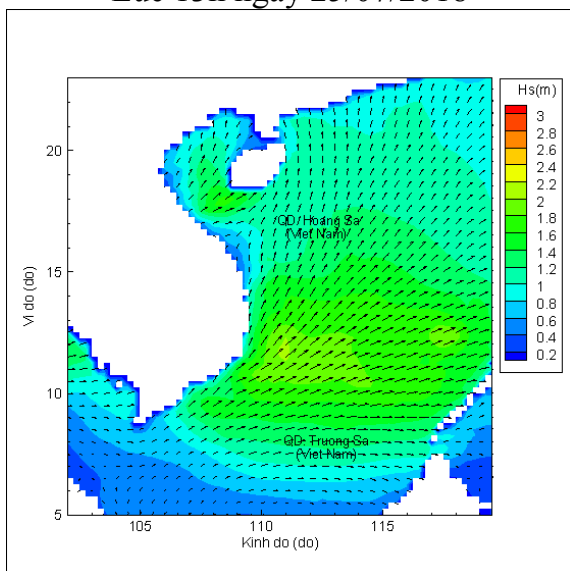
Phân bố độ cao sóng ven bờ và ngoài khơi biển Việt Nam



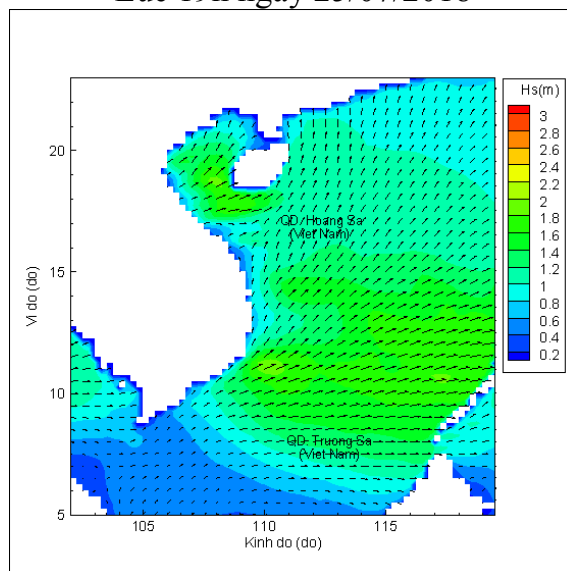
Lúc 13h ngày 25/07/2018



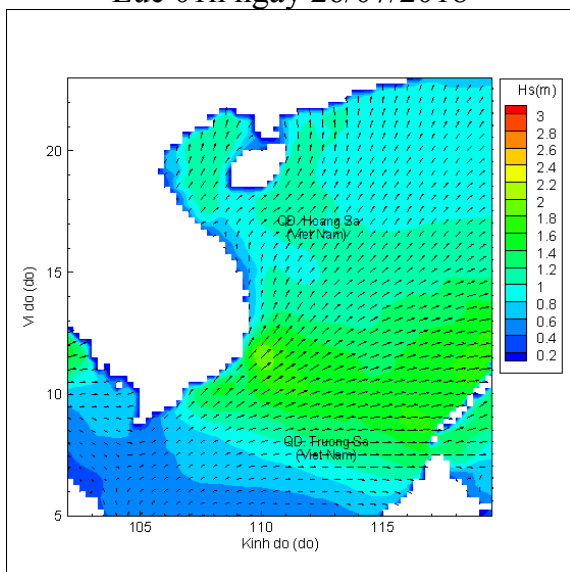
Lúc 19h ngày 25/07/2018



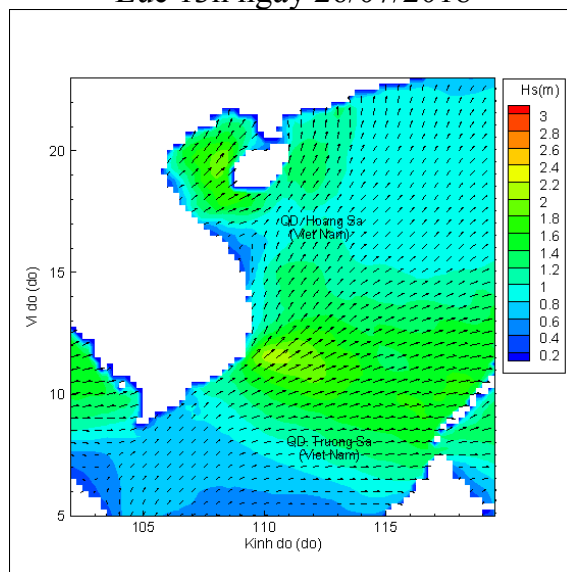
Lúc 01h ngày 26/07/2018



Lúc 13h ngày 26/07/2018



Lúc 01h ngày 27/07/2018



Lúc 13h ngày 27/07/2018