

**BẢN TIN DỰ BÁO MỨC NƯỚC VÀ SÓNG BIỂN**

(Lúc 13 giờ – 06Z ngày 06/08/2018)

Tỉnh/ TP	Huyện	Mức nước tổng cộng dự báo trong 48 giờ (cm)								
		06/08		07/08				08/08		
		13h	19h	1h	7h	13h	19h	1h	7h	13h
Quảng Ninh	Đầm Hà	-2	82	-11	-46	-7	112	-4	-75	-5
	Cửa Ông	9	70	0	-44	2	96	0	-71	-2
TP. Hải Phòng	Hòn Dấu	19	56	7	-53	8	88	11	-69	-1
	Bạch Long Vĩ	24	54	-4	-44	16	84	-5	-63	13
Thái Bình	Thái Thụy	23	52	8	-53	11	84	10	-66	0
Nam Định	Hải Hậu	30	42	13	-51	20	72	9	-60	6
Ninh Bình	Kim Sơn	29	42	13	-49	20	72	8	-59	5
Thanh Hóa	Quảng Xương	32	38	16	-49	22	67	11	-55	6
Nghệ An	Diễn Châu	38	30	21	-45	25	53	18	-52	13
	Hòn Ngư	39	28	22	-47	26	51	17	-51	14
Hà Tĩnh	Thạch Hà	40	20	26	-46	26	39	22	-47	17
Quảng Bình	Quảng Trạch	33	6	27	-37	33	17	27	-40	27
	Quảng Ninh	31	0	26	-30	35	6	27	-30	32
Quảng Trị	Gio Linh	31	-6	24	-22	38	-5	25	-20	39
	Cồn Cỏ	33	-6	21	-22	41	-5	21	-21	43
Thừa Thiên Huế	Hương Trà	28	-12	20	-8	39	-14	19	-7	45
	Phú Lộc	26	-16	15	4	41	-22	14	4	50
TP. Đà Nẵng	Sơn Trà	25	-17	12	10	41	-27	11	13	53
	Hoàng Sa	20	-15	-1	29	41	-30	-3	30	62
Quảng Nam	Tam Kỳ	21	-20	8	21	40	-33	7	25	57
	Cù Lao Chàm	22	-18	10	17	39	-31	8	20	55
Quảng Ngãi	TP. Quảng Ngãi	20	-22	5	25	42	-40	3	29	62
	Lý Sơn	20	-20	4	26	41	-36	2	29	61
Bình Định	Phú Mỹ	18	-25	3	30	41	-41	0	31	60
	Quy Nhơn	15	-26	2	26	39	-42	0	30	60
Phú Yên	TP. Tuy Hòa	14	-25	0	24	37	-45	-9	26	56
Khánh Hòa	TP. Nha Trang	27	-17	9	36	53	-34	1	36	71
	Trường Sa	24	-25	-3	25	44	-42	-14	26	58
Ninh Thuận	TP. PR-Tháp Chàm	29	-27	3	23	52	-43	-4	29	67
Bình Thuận	TP. Phan Thiết	55	-55	6	4	58	-61	-31	30	49
	Phú Quý	33	-32	-1	19	50	-48	-16	27	60
Bà Rịa Vũng Tàu	Vũng Tàu	57	-50	-40	20	39	-16	-106	77	-3
	Côn Đảo	64	-43	-42	17	50	-11	-101	59	28
TPHCM	Cần Giờ	50	-52	-45	13	35	-8	-107	79	-10
Tiền Giang	Gò Công Tây	52	-58	-42	8	36	-15	-107	75	-15
Bến Tre	Ba Tri	58	-60	-42	7	30	-23	-110	68	-13
Trà Vinh	Duyên Hải	61	-57	-48	16	32	-15	-118	72	-1
Sóc Trăng	Tân Phú	55	-43	-55	19	27	-1	-120	62	2
Bạc Liêu	TP. Bạc Liêu	42	-13	-70	19	20	22	-122	42	8
Cà Mau	Năm Căn	38	3	-69	8	24	32	-105	5	22
	Trần Văn Thời	50	-3	-15	-12	37	13	-24	-13	27
Kiên Giang	Rạch Giá	36	24	11	-4	40	20	20	57	32
	Phú Quốc	6	12	-2	-9	-2	16	4	-12	-15

Vùng Biển	Độ cao sóng biển dự báo trong 48 giờ		
	Độ cao sóng lớn nhất (m)	Hướng thịnh hành	Ghi chú
Bắc vịnh Bắc Bộ	0.3 - 1.3	Nam, Đông Nam	
Nam vịnh Bắc Bộ	0.3 - 1.2	Nam, Đông Nam, Tây Nam	
Quảng Trị đến Quảng Ngãi	0.5 - 1.1	Nam	
Bình Định đến Ninh Thuận	1.0 - 2.8	Tây Nam	Cảnh báo
Bình Thuận đến Cà Mau	0.3 - 3.0	Tây Nam, Tây	Cảnh báo
Cà Mau đến Kiên Giang	0.3 - 2.2	Tây	Cảnh báo
Quần đảo Hoàng Sa	0.4 - 1.6	Nam	
Quần đảo Trường Sa	1.7 - 3.0	Tây, Tây Nam	Cảnh báo
Bắc Biển Đông	0.7 - 4.3	Nam, Đông Nam	Cảnh báo
Giữa Biển Đông	1.5 - 3.8	Tây Nam	Cảnh báo
Nam Biển Đông	0.7 - 3.1	Tây, Tây Nam	Cảnh báo

**Tin phát lúc: 13 giờ 00**

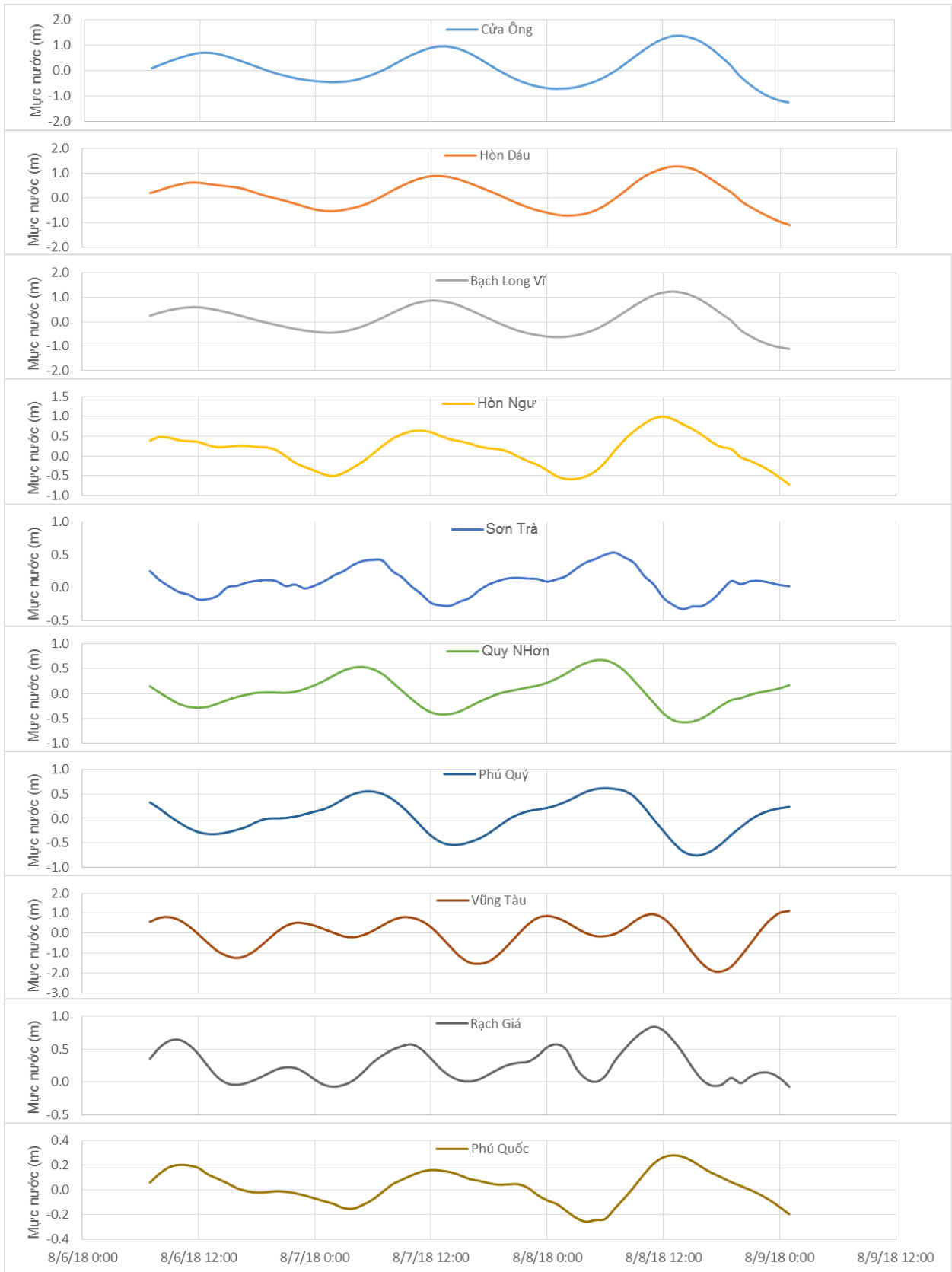
Thời điểm phát tin dự báo tiếp theo: 13 giờ 00 ngày 07/08/2018

Người xây dựng bản tin: Lê Đức Quyền

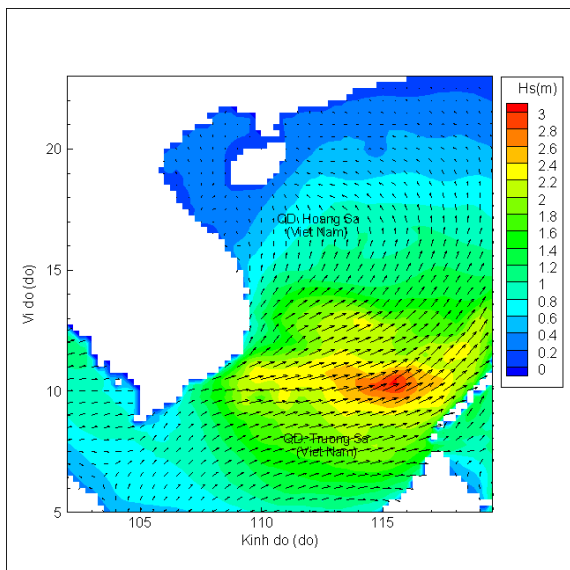
Người soát bản tin: Nguyễn Thị Thanh

## Biến trình mực nước tổng cộng tại 10 trạm Hải văn

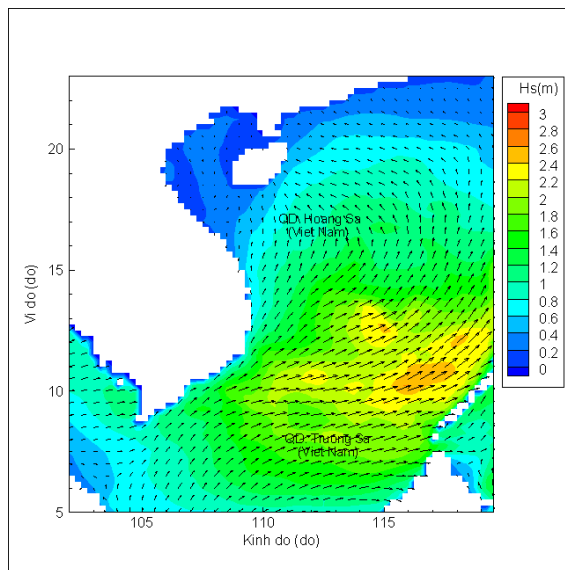
(Cửa Ông, Hòn Dấu, Bạch Long Vĩ, Hòn Ngự, Sơn Trà, Quy Nhơn, Phú Quý, Vũng Tàu, Rạch Giá, Phú Quốc)



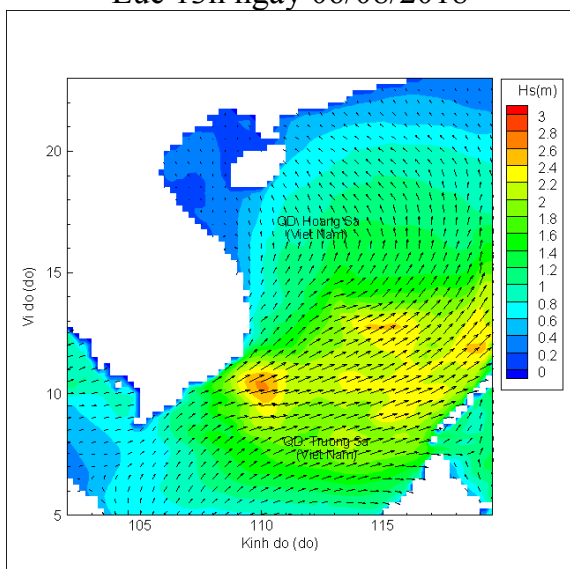
## Phân bố độ cao sóng ven bờ và ngoài khơi biển Việt Nam



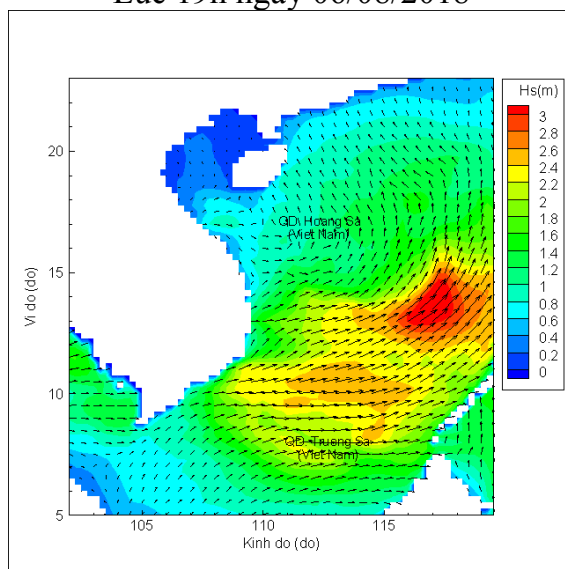
Lúc 13h ngày 06/08/2018



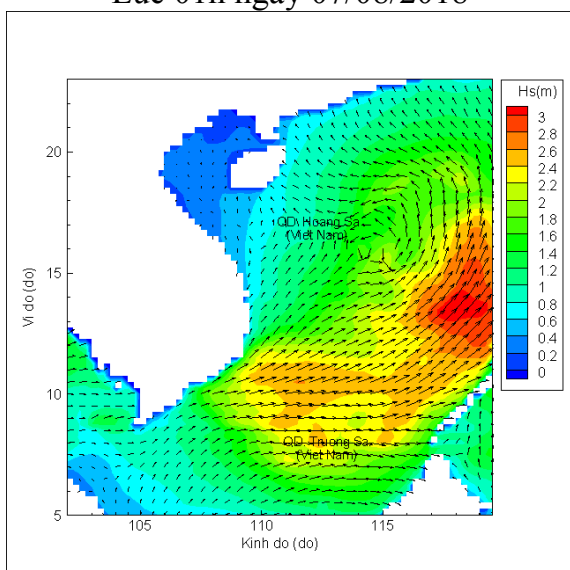
Lúc 19h ngày 06/08/2018



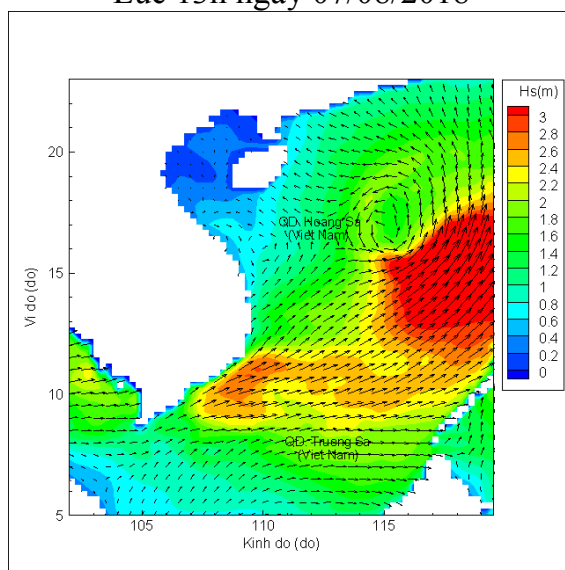
Lúc 01h ngày 07/08/2018



Lúc 13h ngày 07/08/2018



Lúc 01h ngày 08/08/2018



Lúc 13h ngày 08/08/2018