

BẢN TIN DỰ BÁO NƯỚC DÂNG VÀ SÓNG TRONG BÃO SỐ 4 (BEBINCA)

(Lúc 19 giờ – 12Z ngày 14/08/2018)

Bảng giá trị nước dâng trong bão lớn nhất tại một số điểm ven biển

Tỉnh	Địa danh	NDDB lớn nhất		
		Giá trị (cm)	Giờ	Ngày / tháng
Quảng Ninh	Đầm Hà	54	2	17/8
	Cửa Ông	42	6	17/8
Hải Phòng	Hải An	53	4	17/8
	Kiến Thụy	41	4	17/8
	Hòn Dấu	41	4	17/8
	Bạch Long Vĩ	21	3	17/8
Thái Bình	Thái Thụy	43	3	17/8
Nam Định	Hải Hậu	33	6	17/8
Ninh Bình	Kim Sơn	34	6	17/8
Thanh Hóa	Quảng Xương	29	6	17/8

Vùng Biển	Độ cao sóng biển dự báo trong 48 giờ		
	Độ cao sóng (m)	Hướng thịnh hành	Ghi chú
Khu vực ven bờ			
Bắc vịnh Bắc Bộ	0.3 - 3.2	Tây, Tây Nam	Cảnh báo
Nam vịnh Bắc Bộ	0.8 - 3.2	Tây, Tây Nam	Cảnh báo
Quảng Trị đến Quảng Ngãi	1.5 - 4.3	Tây, Tây Nam	Cảnh báo
Bình Định đến Ninh Thuận	1.7 - 3.1	Tây Nam, Nam	Cảnh báo
Bình Thuận đến Cà Mau	0.3 - 2.4	Tây Nam, Nam	Cảnh báo
Cà Mau đến Kiên Giang	0.3 - 1.9	Nam, Tây Nam	
Khu vực ngoài khơi			
Quần đảo Hoàng Sa	3.1 - 3.8	Tây Nam	Cảnh báo
Quần đảo Trường Sa	1.2 - 2.4	Tây	Cảnh báo
Bắc Biển Đông	2.8 - 4.4	Tây Nam	Cảnh báo
Giữa Biển Đông	1.3 - 3.5	Tây Nam, Tây	Cảnh báo
Nam Biển Đông	0.5 - 2.3	Tây, Tây Nam	Cảnh báo

Tin phát lúc: 19 giờ 00

Thời điểm phát tin dự báo tiếp theo: 01 giờ 00 ngày 15/08/2018

Người xây dựng bản tin: Khương Văn Hải, Lê Đức Quyền

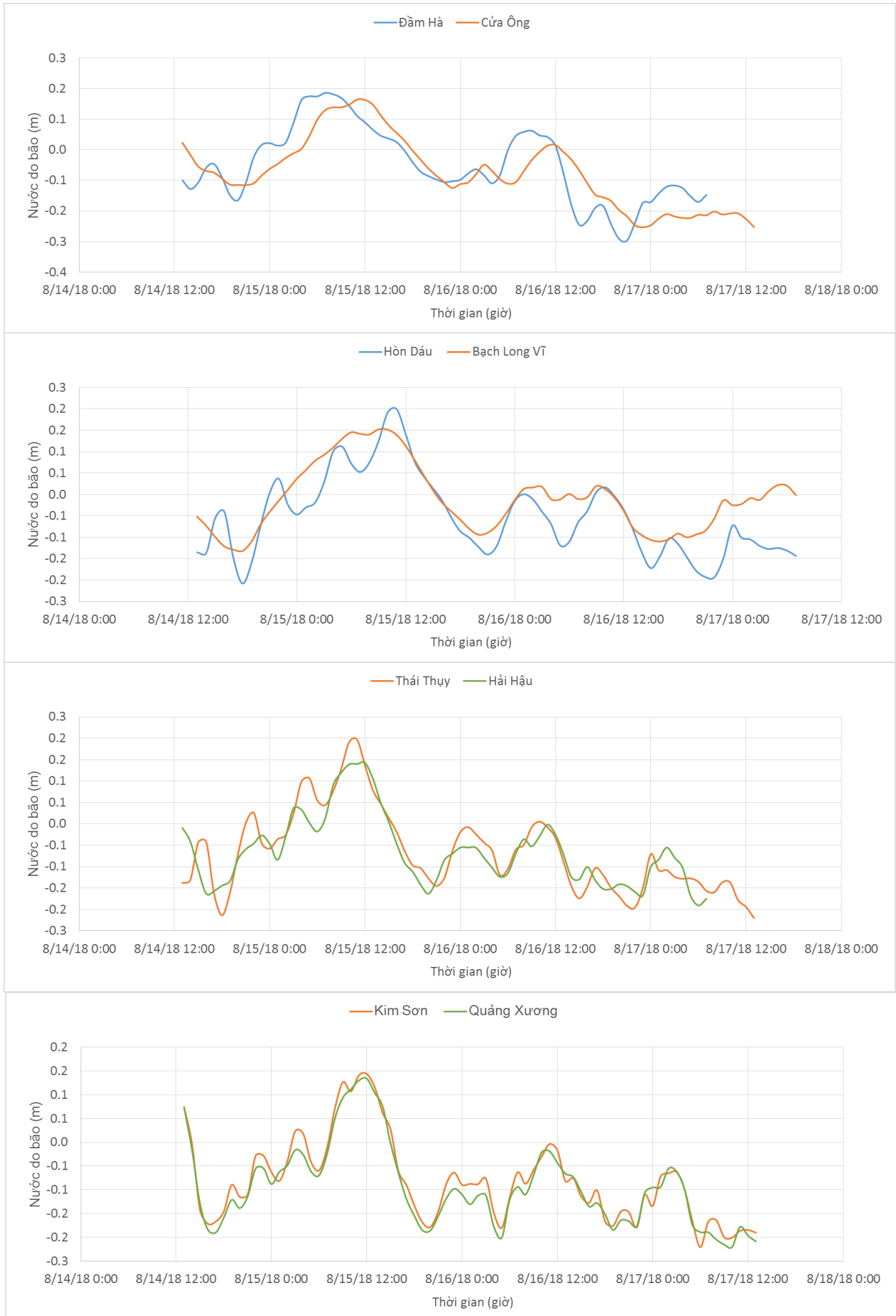
Người soát bản tin: Lê Quốc Huy

Thông tin hình ảnh trực tuyến: http://222.254.32.12/ttbien/2018-08-14-06/anim_zeta.gif

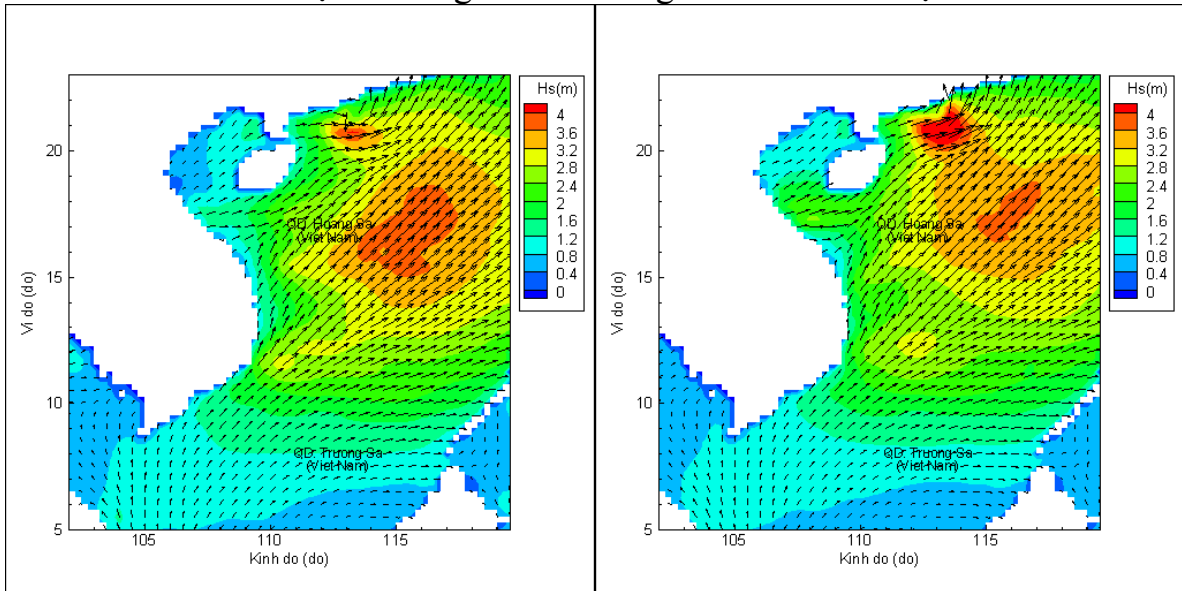
Nhận định:

Hồi 19h giờ ngày 14/8, vị trí trung tâm bão số 4 (tên quốc tế là Bebinca) ở vào khoảng 21.3 độ Vĩ Bắc; 114,0 độ Kinh Đông, sức gió mạnh nhất gần tâm bão khoảng cấp 8 – cấp 9. Trong 6 giờ tiếp theo bão có xu thế di chuyển chậm theo hướng Đông Bắc mỗi giờ đi được khoảng 8 – 10 km/h. Trong 12h tới, bão di chuyển chậm theo hướng Đông với tốc độ 5km/h rồi chuyển hướng Tây Bắc. Trong 24 đến 48h tiếp theo, bão di chuyển theo hướng Tây Tây Bắc, mỗi giờ đi được 5 – 10 km. Do ảnh hưởng của bão, sóng biển tại khu vực Bắc Biển Đông cao trên 4m.

Biến trình nước dâng do Bão tại các vị trí ảnh hưởng của Bão

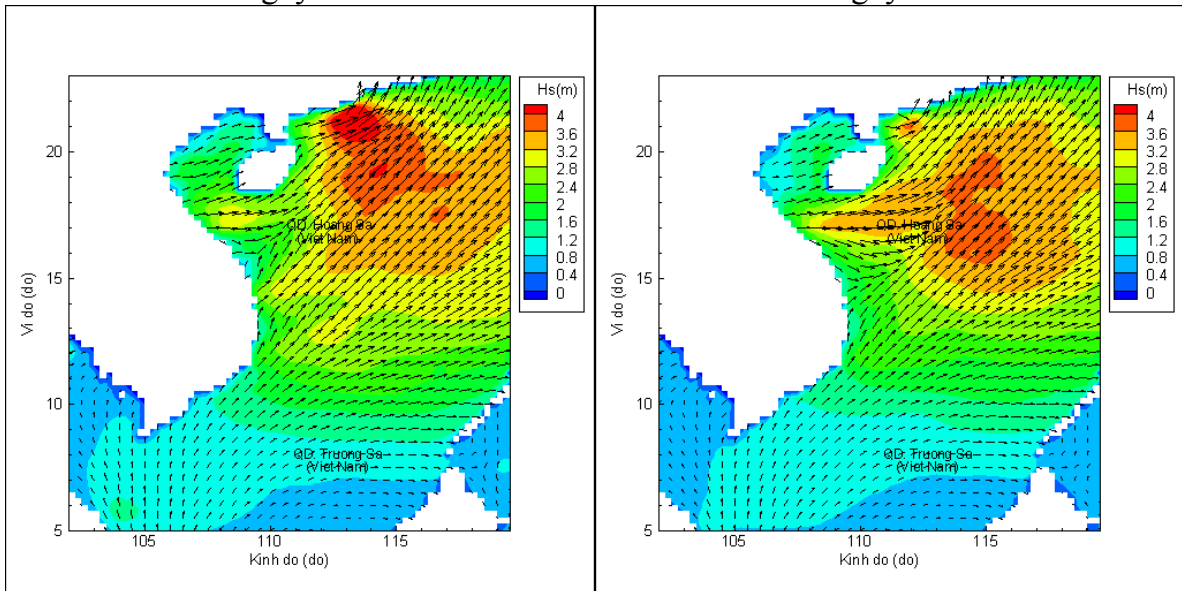


Phân bố độ cao sóng ven bờ và ngoài khơi biển Việt Nam



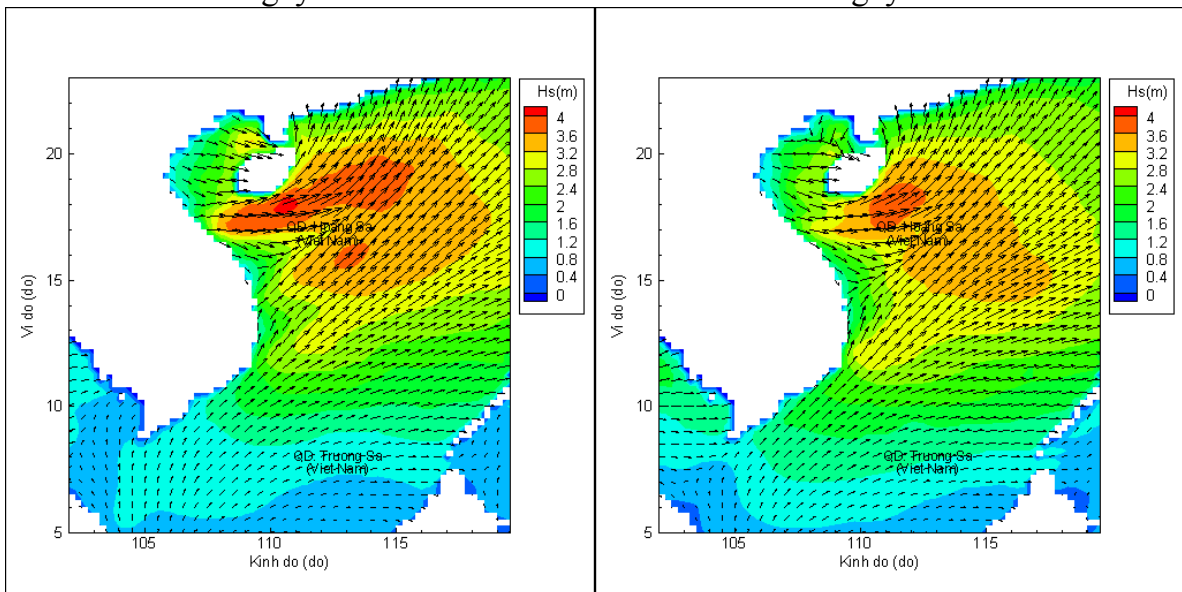
Lúc 19h ngày 14/08/2018

Lúc 01h ngày 15/08/2018



Lúc 07h ngày 15/08/2018

Lúc 19h ngày 15/08/2018



Lúc 07h ngày 16/08/2018

Lúc 19h ngày 16/08/2018