

**BẢN TIN DỰ BÁO MỨC NƯỚC VÀ SÓNG BIỂN**

(Lúc 13 giờ – 06Z ngày 03/09/2018)

Tỉnh/ TP	Huyện	Mức nước tổng cộng dự báo trong 48 giờ (cm)								
		03/09		04/09				05/09		
		13h	19h	1h	7h	13h	19h	1h	7h	13h
Quảng Ninh	Đầm Hà	49	57	-61	-29	45	102	-68	-61	44
	Cửa Ông	57	46	-48	-35	60	83	-52	-69	53
TP. Hải Phòng	Hòn Dấu	56	34	-33	-46	63	69	-36	-76	55
	Bạch Long Vĩ	61	26	-38	-33	66	60	-48	-60	63
Thái Bình	Thái Thụy	58	30	-28	-47	65	63	-32	-76	56
Nam Định	Hải Hậu	61	22	-20	-51	72	50	-25	-76	60
Ninh Bình	Kim Sơn	62	22	-18	-54	73	48	-23	-76	59
Thanh Hóa	Quảng Xương	63	18	-13	-56	73	42	-19	-77	58
Nghệ An	Diễn Châu	59	13	-5	-53	68	31	-8	-74	56
	Hòn Ngư	61	11	-6	-52	69	29	-7	-72	57
Hà Tĩnh	Thạch Hà	58	9	-3	-51	64	23	0	-70	56
Quảng Bình	Quảng Trạch	39	3	2	-41	51	10	6	-56	50
	Quảng Ninh	30	0	4	-31	43	-1	10	-44	47
Quảng Trị	Gio Linh	25	-2	5	-17	38	-9	12	-31	45
	Cồn Cỏ	26	-4	3	-16	41	-10	8	-29	50
Thừa Thiên Huế	Hương Trà	15	-5	5	-4	31	-16	11	-12	40
	Phú Lộc	5	-10	5	7	23	-24	11	3	36
TP. Đà Nẵng	Sơn Trà	1	-10	6	18	16	-29	13	15	34
	Hoàng Sa	-9	-12	1	44	10	-31	0	44	32
Quảng Nam	Tam Kỳ	-7	-12	4	31	9	-33	11	30	31
	Cù Lao Chàm	-4	-10	5	27	11	-30	11	26	31
Quảng Ngãi	TP. Quảng Ngãi	-12	-15	5	39	7	-38	6	40	32
	Lý Sơn	-11	-13	4	40	7	-35	6	40	31
Bình Định	Phú Mỹ	-14	-16	4	44	6	-40	3	42	30
	Quy Nhơn	-18	-17	1	42	2	-42	1	41	27
Phú Yên	TP. Tuy Hòa	-17	-20	-1	41	3	-44	-3	39	25
Khánh Hòa	TP. Nha Trang	-9	-17	4	45	12	-41	-1	43	31
	Trường Sa	-8	-23	2	38	12	-47	-3	40	31
Ninh Thuận	TP. PR-Tháp Chàm	-7	-25	1	36	13	-51	-3	34	31
Bình Thuận	TP. Phan Thiết	25	-69	17	7	45	-84	4	15	33
	Phú Quý	-1	-32	3	33	19	-55	-3	34	30
Bà Rịa Vũng Tàu	Vũng Tàu	74	-115	22	-2	66	-91	-31	40	25
	Côn Đảo	80	-105	20	0	60	-88	-33	33	51
TPHCM	Cần Giờ	77	-122	22	-7	68	-101	-33	36	22
Tiền Giang	Gò Công Tây	80	-128	27	-12	71	-107	-31	31	23
Bến Tre	Ba Tri	82	-132	29	-15	70	-109	-32	27	28
Trà Vinh	Duyên Hải	91	-131	28	-11	68	-103	-35	34	37
Sóc Trăng	Tân Phú	96	-118	21	-9	62	-89	-39	25	37
Bạc Liêu	TP. Bạc Liêu	87	-92	-4	1	45	-59	-62	23	32
Cà Mau	Năm Căn	68	-59	-25	6	45	-36	-73	6	40
	Trần Văn Thời	63	-27	1	-1	44	-26	-22	-27	33
Kiên Giang	Rạch Giá	62	25	6	26	35	-12	17	5	14
	Phú Quốc	22	13	-9	-10	1	10	-11	-29	-15

Vùng Biển	Độ cao sóng biển dự báo trong 48 giờ		
	Độ cao sóng lớn nhất (m)	Hướng thịnh hành	Ghi chú
Bắc vịnh Bắc Bộ	0.3 - 1.3	Nam, Tây Nam	
Nam vịnh Bắc Bộ	0.4 - 1.7	Nam, Tây Nam	
Quảng Trị đến Quảng Ngãi	0.4 - 1.6	Nam	
Bình Định đến Ninh Thuận	1.2 - 2.6	Tây Nam, Nam	Cảnh báo
Bình Thuận đến Cà Mau	0.3 - 2.1	Tây Nam, Tây	Cảnh báo
Cà Mau đến Kiên Giang	0.3 - 1.7	Tây	
Quần đảo Hoàng Sa	0.6 - 2.0	Nam	Cảnh báo
Quần đảo Trường Sa	1.2 - 2.2	Tây	Cảnh báo
Bắc Biển Đông	0.7 - 1.6	Tây Nam, Nam	
Giữa Biển Đông	1.3 - 2.5	Tây Nam, Tây	Cảnh báo
Nam Biển Đông	0.6 - 2.3	Tây	Cảnh báo

***Tin phát lúc: 13 giờ 00***

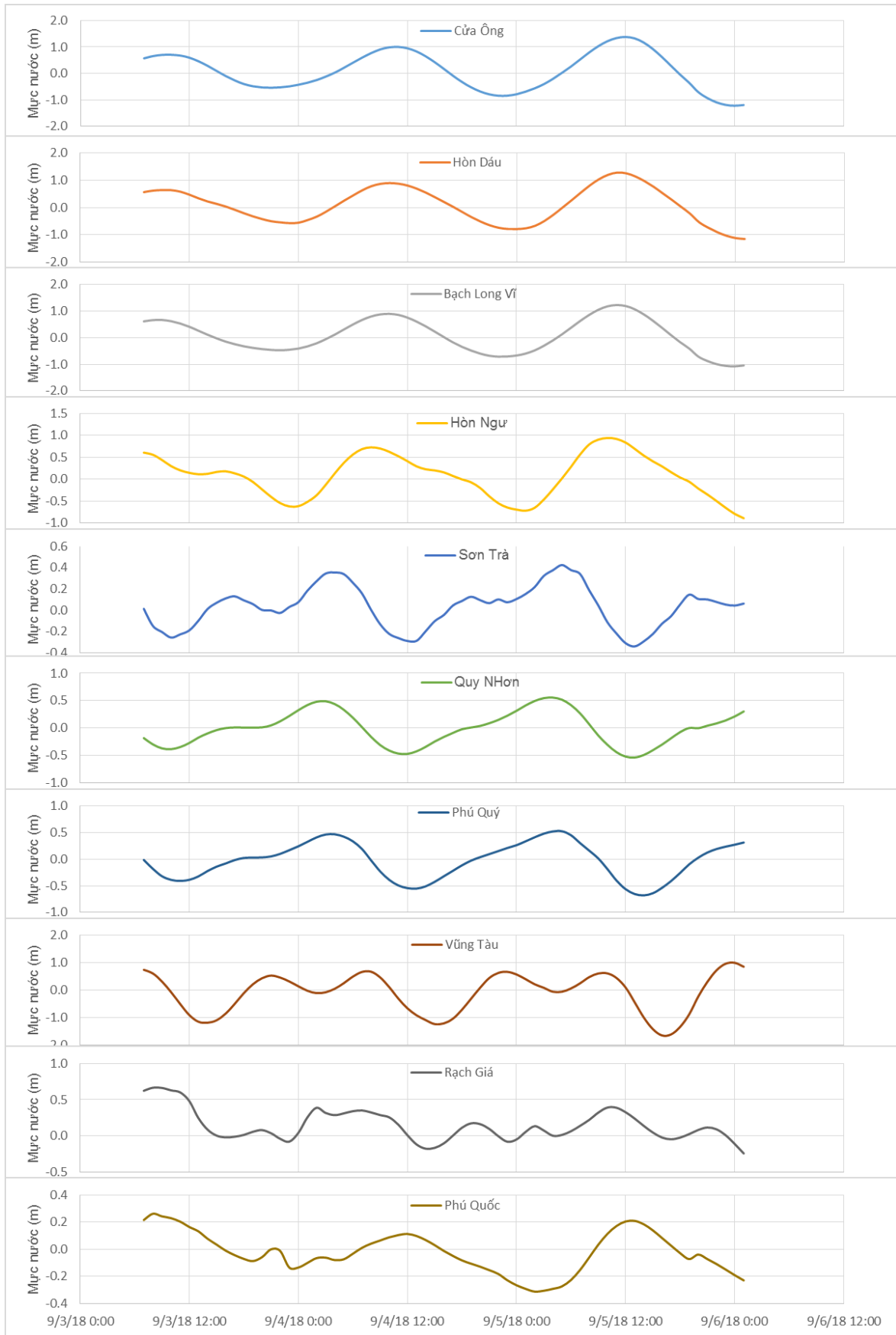
Thời điểm phát tin dự báo tiếp theo: 13 giờ 00 ngày 04/09/2018

Người xây dựng bản tin: Lê Đức Quyền

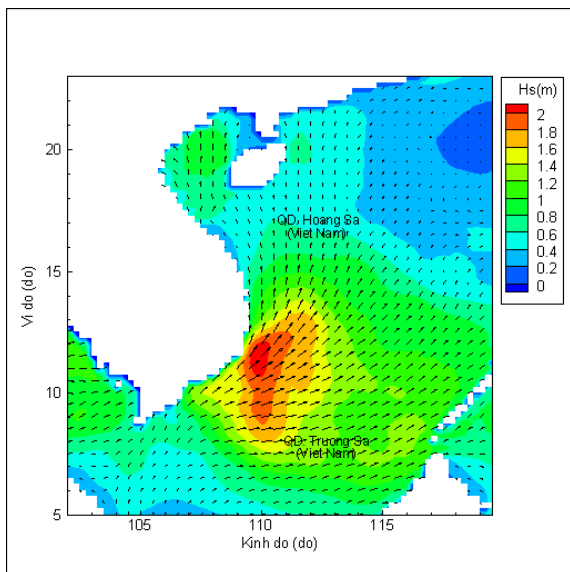
Người soát bản tin: Nguyễn Thị Thanh

## Biến trình mực nước tổng cộng tại 10 trạm Hải văn

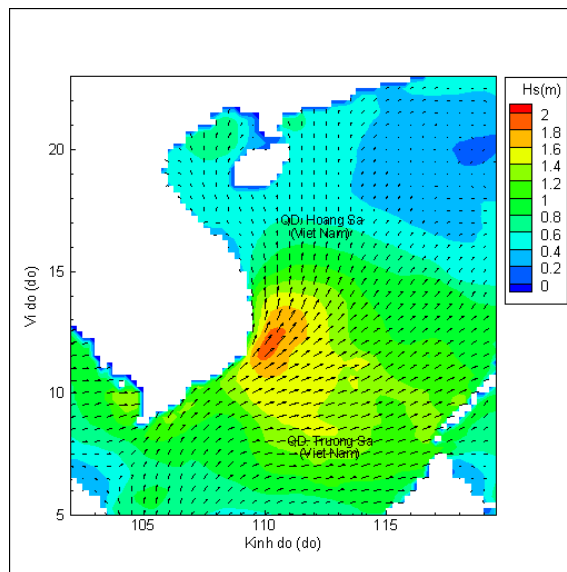
(Cửa Ông, Hòn Dấu, Bạch Long Vĩ, Hòn Ngư, Sơn Trà, Quy Nhơn, Phú Quý, Vũng Tàu, Rạch Giá, Phú Quốc)



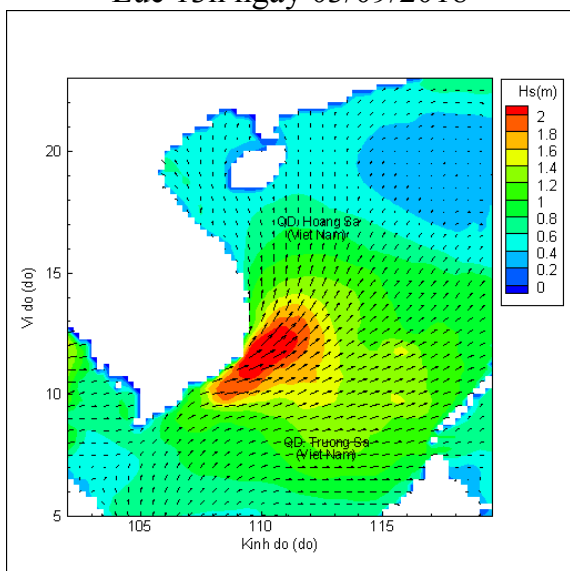
## Phân bố độ cao sóng ven bờ và ngoài khơi biển Việt Nam



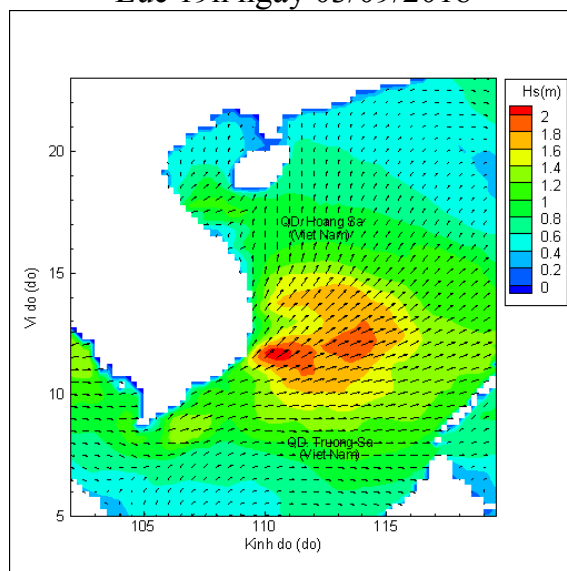
Lúc 13h ngày 03/09/2018



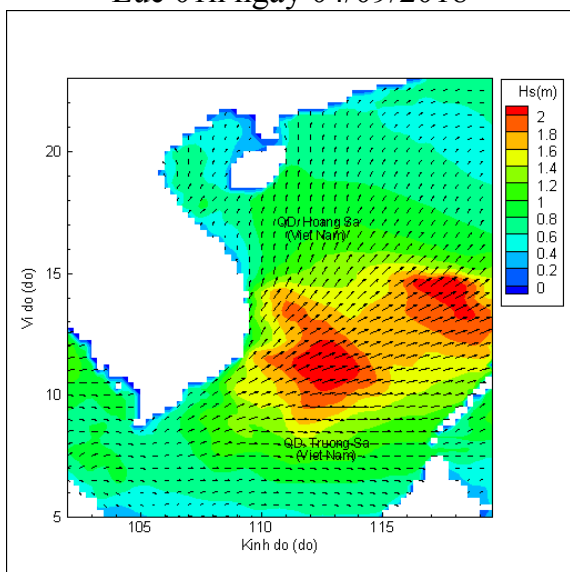
Lúc 19h ngày 03/09/2018



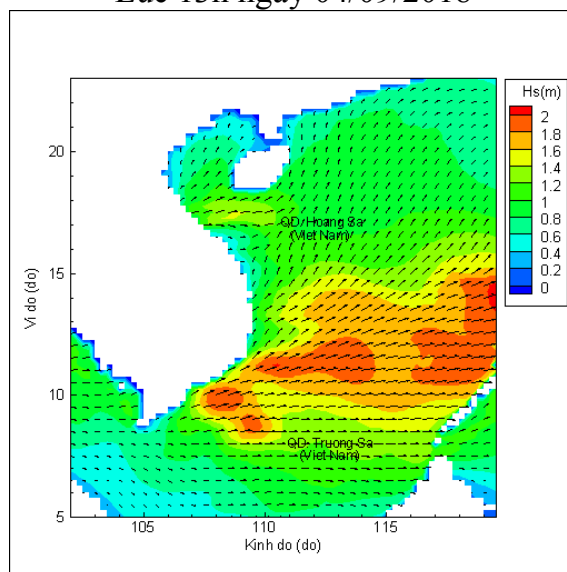
Lúc 01h ngày 04/09/2018



Lúc 13h ngày 04/09/2018



Lúc 01h ngày 05/09/2018



Lúc 13h ngày 05/09/2018