

BẢN TIN DỰ BÁO NƯỚC DÂNG VÀ SÓNG TRONG BÃO SỐ 6

(Lúc 19 giờ – 12Z ngày 14/09/2018)

Bảng giá trị nước dâng trong bão số 6 (Mangkhut) lớn nhất tại một số điểm ven biển

Tỉnh	Địa danh	NDDB lớn nhất		
		Giá trị (cm)	Giờ	Ngày / tháng
Quảng Ninh	Đầm Hà	59	7	17/9
	Cửa Ông	40	3	17/9
Hải Phòng	Hải An	37	1	17/9
	Kiến Thụy	36	7	17/9
	Hòn Dấu	34	7	17/9
	Bạch Long Vĩ	51	7	17/9
Thái Bình	Thái Thụy	36	7	17/9
Nam Định	Hải Hậu	32	7	17/9
Ninh Bình	Kim Sơn	30	7	17/9
Thanh Hóa	Quảng Xương	27	7	17/9
Nghệ An	Diễn Châu	23	5	17/9
	Hòn Ngư	21	7	17/9
Hà Tĩnh	Thạch Hà	22	6	17/9

Vùng Biển	Độ cao sóng biển dự báo trong 48 giờ		
	Độ cao sóng (m)	Hướng thịnh hành	Ghi chú
Khu vực ven bờ			
Bắc vịnh Bắc Bộ	0.3 - 3.8	Bắc, Đông Bắc	Cảnh báo
Nam vịnh Bắc Bộ	1.4 - 3.5	Đông Bắc, Bắc	Cảnh báo
Quảng Trị đến Quảng Ngãi	2.9 - 5.0	Đông Bắc	Cảnh báo
Bình Định đến Ninh Thuận	3.3 - 4.6	Tây Nam	Cảnh báo
Bình Thuận đến Cà Mau	0.3 - 4.1	Tây Nam	Cảnh báo
Cà Mau đến Kiên Giang	0.3 - 3.2	Tây	Cảnh báo
Khu vực ngoài khơi			
Quần đảo Hoàng Sa	4.5 - 5.7	Đông Bắc	Cảnh báo
Quần đảo Trường Sa	2.5 - 3.9	Tây	Cảnh báo
Bắc Biển Đông	4.2 - 14.4	Đông Bắc	Cảnh báo
Giữa Biển Đông	2.2 - 5.5	Tây, Tây Nam	Cảnh báo
Nam Biển Đông	1.3 - 4.1	Tây, Tây Nam	Cảnh báo

Tin phát lúc: 19 giờ 00

Thời điểm phát tin dự báo tiếp theo: 01 giờ 00 ngày 15/09/2018

Người xây dựng bản tin: Lê Đức Quyền

Người soát bản tin: Lê Quốc Huy

Thông tin hình ảnh trực tuyến: http://222.254.32.12/ttbien/2018-09-14-06/anim_zeta.gif

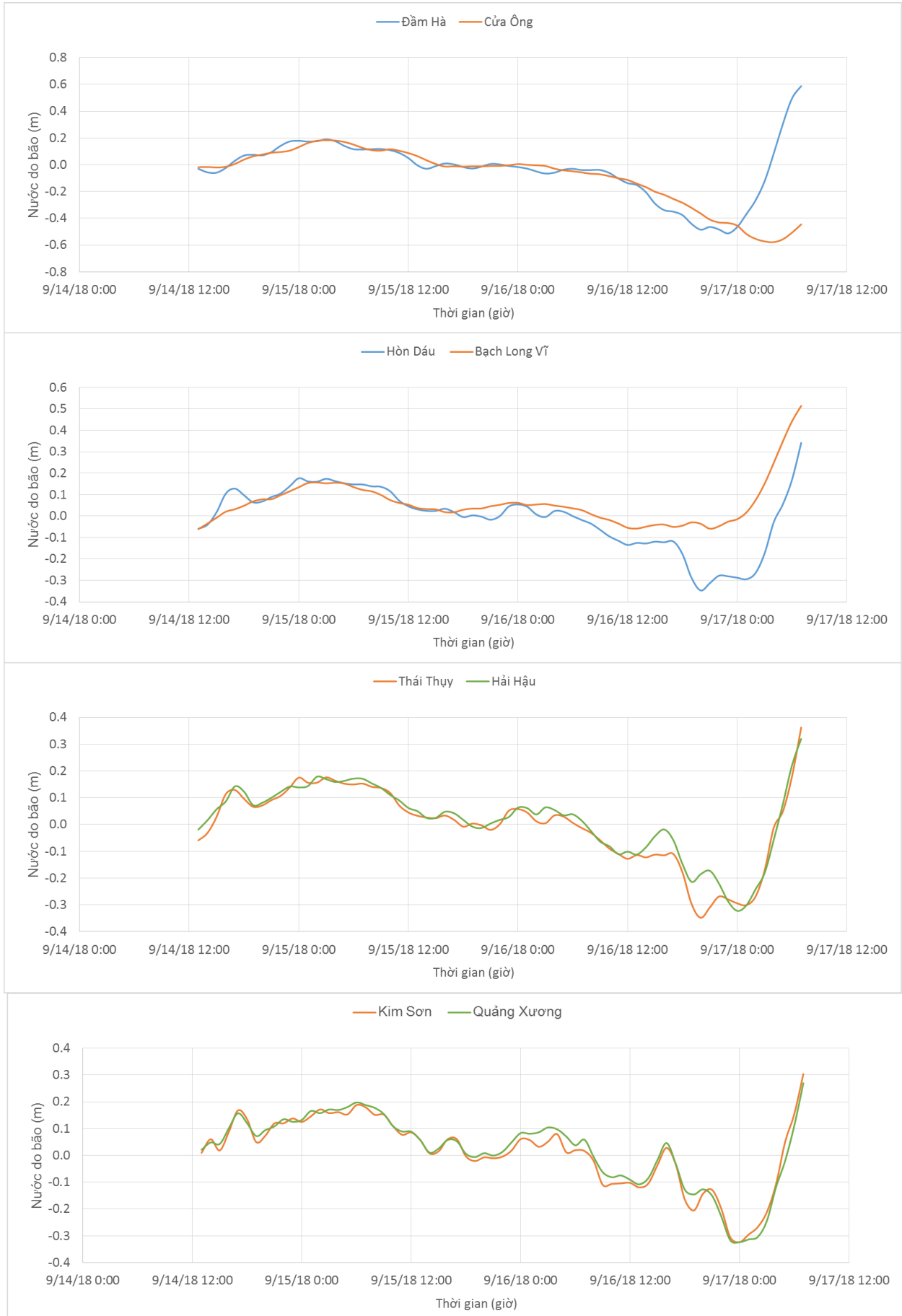
Nhận định: Bão gần biển Đông (bão Mangkhut).

Hồi 19 giờ ngày 14/09, tâm bão ở vào khoảng 17.2 độ Vĩ Bắc, 123.9 độ Kinh Đông.

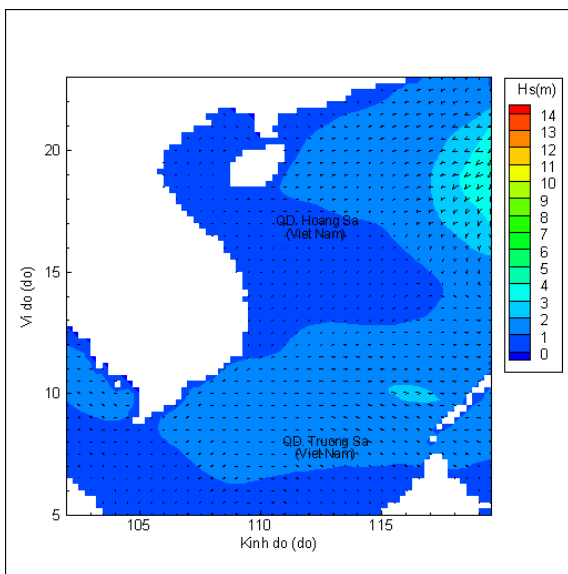
Dự báo trong khoảng 12h tới vị trí tâm bão ở khoảng 17.65 độ Vĩ Bắc, 122.6 độ Kinh Đông, ngay trên phía Đông Bắc đảo Lu-Dông. Trong 24h tới, bão tiếp tục di chuyển theo hướng Tây Tây Bắc. Đến khoảng 13h ngày 15/09, vị trí tâm bão ở khoảng 18.65 độ Vĩ Bắc, 119.75 độ Kinh Đông, trên khu vực Bắc Biển Đông.

Do ảnh hưởng của bão, độ cao sóng ở khu vực Bắc Biển Đông cao trên 14 m, khu vực quần đảo Hoàng Sa và giữa Biển Đông trên 5 m. Bão gây nước khu vực ven biển từ Quảng Ninh – Thanh Hóa khoảng từ 20 - 60 cm.

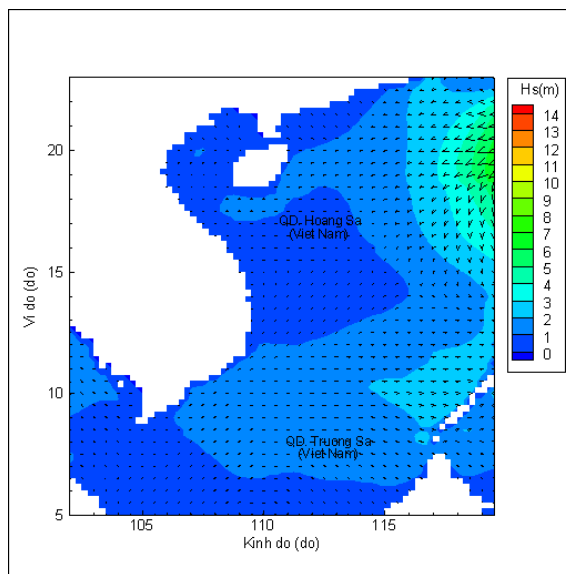
Biến trình nước dâng do Bão tại các vị trí ảnh hưởng của Bão



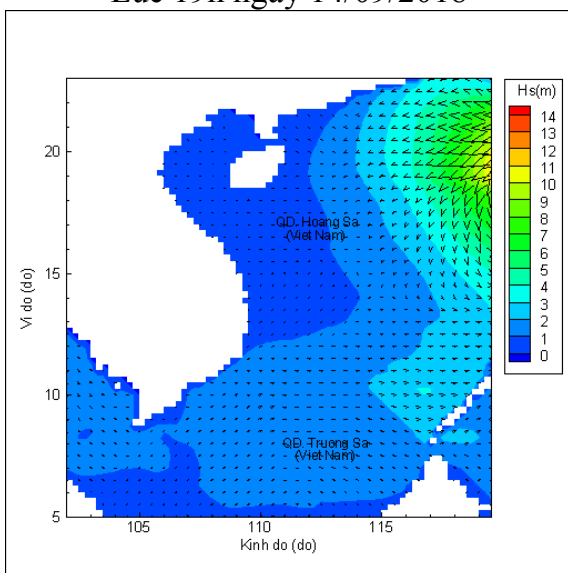
Phân bố độ cao sóng ven bờ và ngoài khơi biển Việt Nam



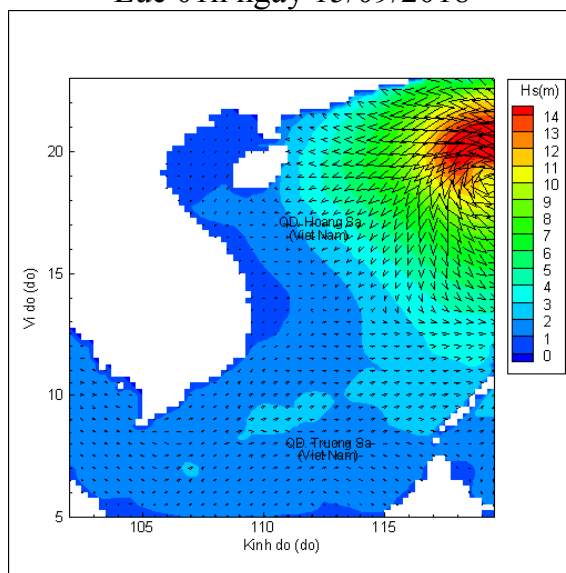
Lúc 19h ngày 14/09/2018



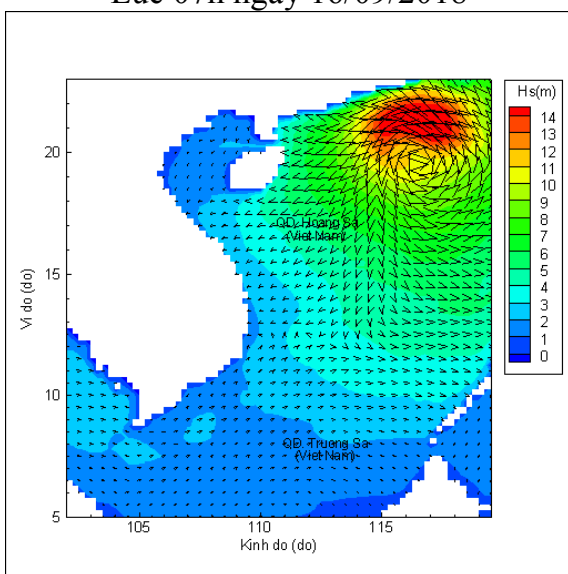
Lúc 01h ngày 15/09/2018



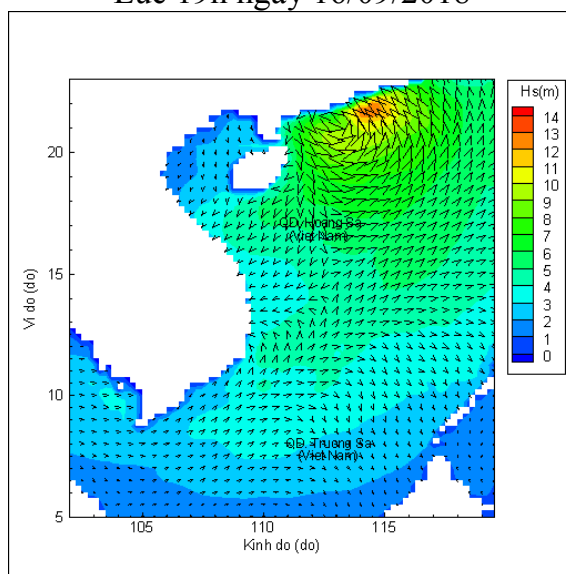
Lúc 07h ngày 16/09/2018



Lúc 19h ngày 16/09/2018



Lúc 07h ngày 16/09/2018



Lúc 19h ngày 16/09/2018