

**BẢN TIN DỰ BÁO NƯỚC DÂNG VÀ SÓNG TRONG BÃO SỐ 6**

(Lúc 07 giờ – 00Z ngày 15/09/2018)

Bảng giá trị nước dâng trong bão số 6 (Mangkhut) lớn nhất tại một số điểm ven biển

| Tỉnh       | Địa danh     | NDDB<br>lớn nhất |     |                 |
|------------|--------------|------------------|-----|-----------------|
|            |              | Giá trị<br>(cm)  | Giờ | Ngày<br>/ tháng |
| Quảng Ninh | Đầm Hà       | 66               | 12  | 17/9            |
|            | Cửa Ông      | 64               | 15  | 17/9            |
| Hải Phòng  | Hải An       | 69               | 10  | 17/9            |
|            | Kiến Thụy    | 64               | 9   | 17/9            |
|            | Hòn Dấu      | 64               | 9   | 17/9            |
|            | Bạch Long Vĩ | 59               | 8   | 17/9            |
| Thái Bình  | Thái Thụy    | 63               | 9   | 17/9            |
| Nam Định   | Hải Hậu      | 59               | 9   | 17/9            |
| Ninh Bình  | Kim Sơn      | 61               | 9   | 17/9            |
| Thanh Hóa  | Quảng Xương  | 59               | 9   | 17/9            |
| Nghệ An    | Diễn Châu    | 48               | 8   | 17/9            |
|            | Hòn Ngư      | 47               | 9   | 17/9            |
| Hà Tĩnh    | Thạch Hà     | 46               | 10  | 17/9            |

| Vùng Biển                 | Độ cao sóng biển dự báo trong 48 giờ |                  |          |
|---------------------------|--------------------------------------|------------------|----------|
|                           | Độ cao sóng (m)                      | Hướng thịnh hành | Ghi chú  |
| <b>Khu vực ven bờ</b>     |                                      |                  |          |
| Bắc vịnh Bắc Bộ           | 0.3 - 4.7                            | Bắc, Tây Bắc     | Cảnh báo |
| Nam vịnh Bắc Bộ           | 1.2 - 3.3                            | Đông Bắc, Bắc    | Cảnh báo |
| Quảng Trị đến Quảng Ngãi  | 2.6 - 4.6                            | Đông Bắc         | Cảnh báo |
| Bình Định đến Ninh Thuận  | 3.0 - 3.9                            | Tây Nam          | Cảnh báo |
| Bình Thuận đến Cà Mau     | 0.3 - 3.8                            | Tây Nam          | Cảnh báo |
| Cà Mau đến Kiên Giang     | 0.3 - 3.3                            | Tây              | Cảnh báo |
| <b>Khu vực ngoài khơi</b> |                                      |                  |          |
| Quần đảo Hoàng Sa         | 4.1 - 5.0                            | Đông Bắc         | Cảnh báo |
| Quần đảo Trường Sa        | 2.3 - 3.7                            | Tây, Tây Bắc     | Cảnh báo |
| Bắc Biển Đông             | 3.8 - 12.6                           | Đông Bắc         | Cảnh báo |
| Giữa Biển Đông            | 2.1 - 4.6                            | Tây, Tây Bắc     | Cảnh báo |
| Nam Biển Đông             | 1.4 - 3.7                            | Tây, Tây Nam     | Cảnh báo |

**Tin phát lúc: 07 giờ 00**

Thời điểm phát tin dự báo tiếp theo: 13 giờ 00 ngày 15/09/2018

Người xây dựng bản tin: Lê Đức Quyền

Người soát bản tin: Lê Quốc Huy

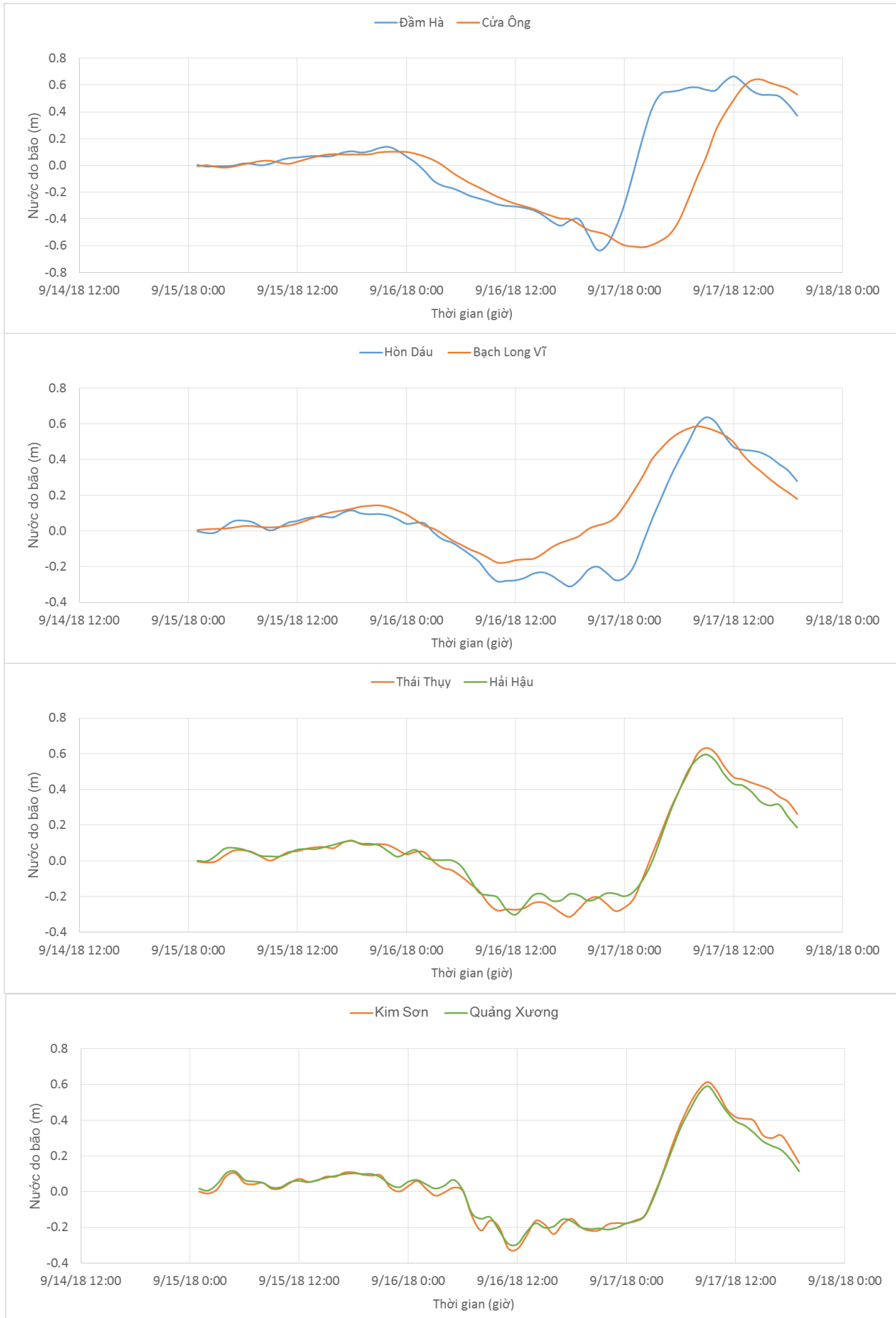
Thông tin hình ảnh trực tuyến: [http://222.254.32.12/ttbien/2018-09-14-18/anim\\_zeta.gif](http://222.254.32.12/ttbien/2018-09-14-18/anim_zeta.gif)

**Nhận định:** Bão gần Biển Đông (bão Mangkhut).

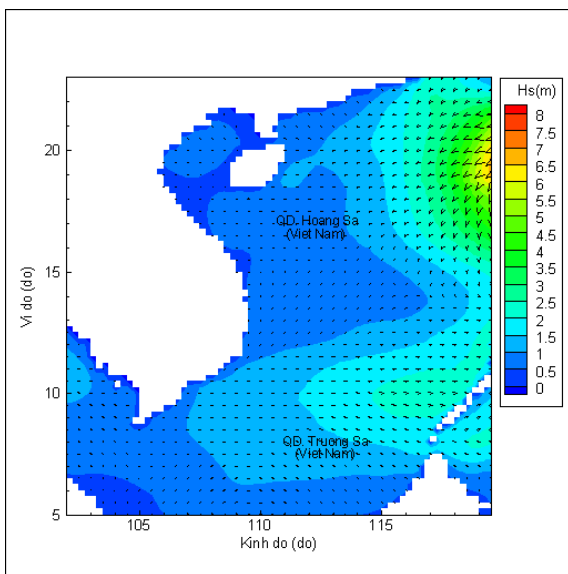
Hồi 07 giờ ngày 15/09, tâm bão ở vào khoảng 18°6'42" độ Vĩ Bắc, 120°39'6" độ Kinh Đông. Dự báo trong khoảng 12h tới bão đi qua đảo Lu-Dông (Philippines) và đi vào Biển Đông vị trí tâm bão ở khoảng 19°17'53" độ Vĩ Bắc, 117°50'16" độ Kinh Đông. Trong 24h tới, bão tiếp tục di chuyển theo hướng Tây Tây Bắc. Đến khoảng 07h ngày 16/09, vị trí tâm bão ở khoảng 20°26'51" độ Vĩ Bắc, 114°52'22" độ Kinh Đông, trên khu vực Bắc Biển Đông.

Do ảnh hưởng của bão, độ cao sóng ở khu vực Bắc Biển Đông cao trên 12 m, khu vực quần đảo Hoàng Sa và giữa Biển Đông sóng cao khoảng 5 m. Bão gây nước dâng khu vực ven biển từ Quảng Ninh – Thanh Hóa khoảng từ 45 - 70 cm.

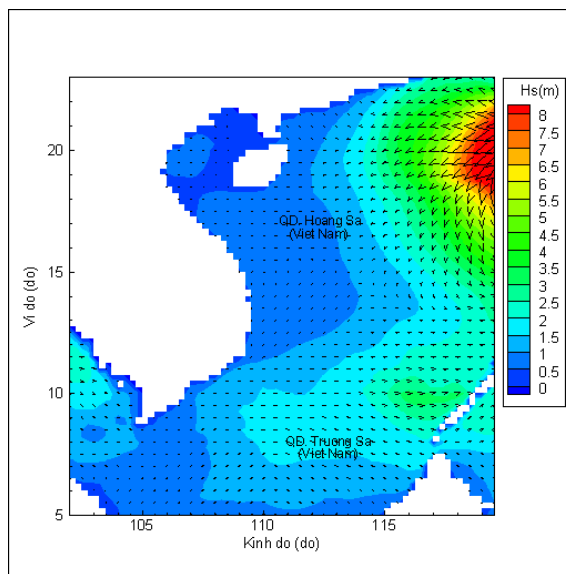
## Biến trình nước dâng do Bão tại các vị trí ảnh hưởng của Bão



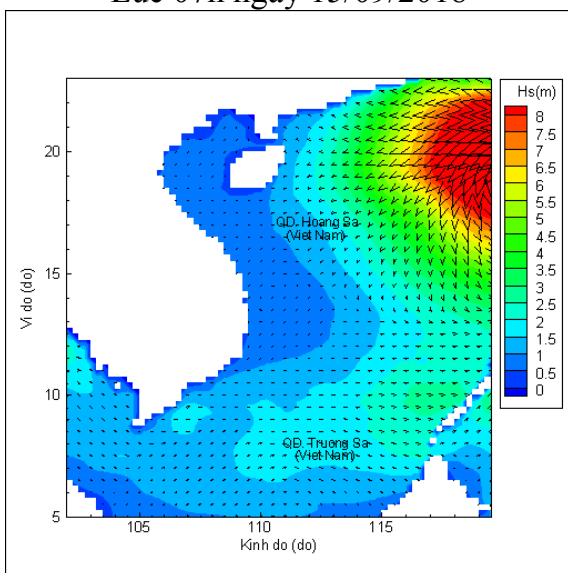
# Phân bố độ cao sóng ven bờ và ngoài khơi biển Việt Nam



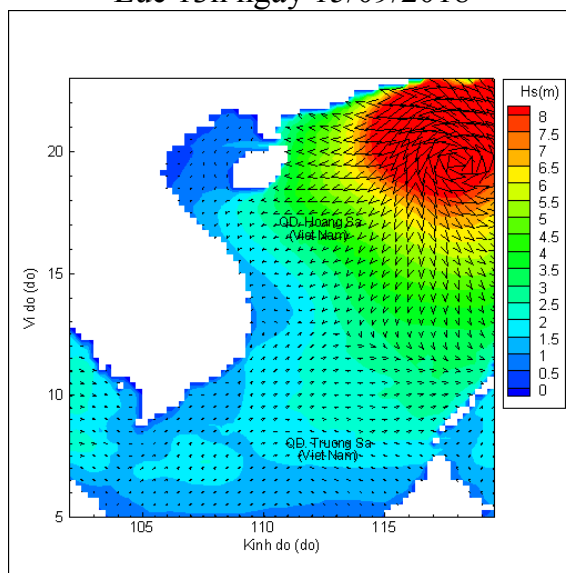
Lúc 07h ngày 15/09/2018



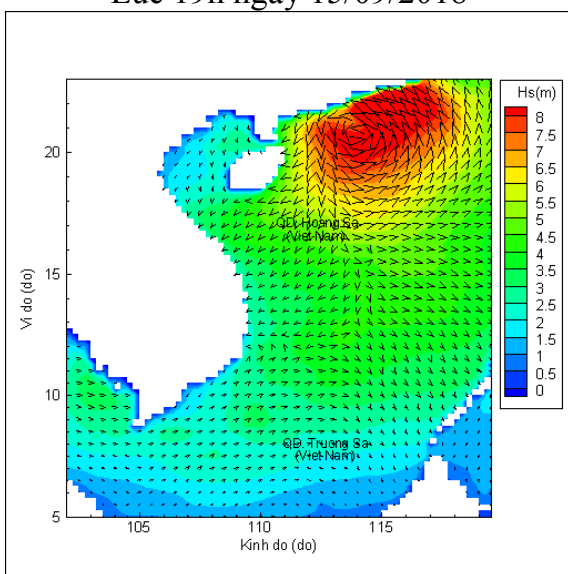
Lúc 13h ngày 15/09/2018



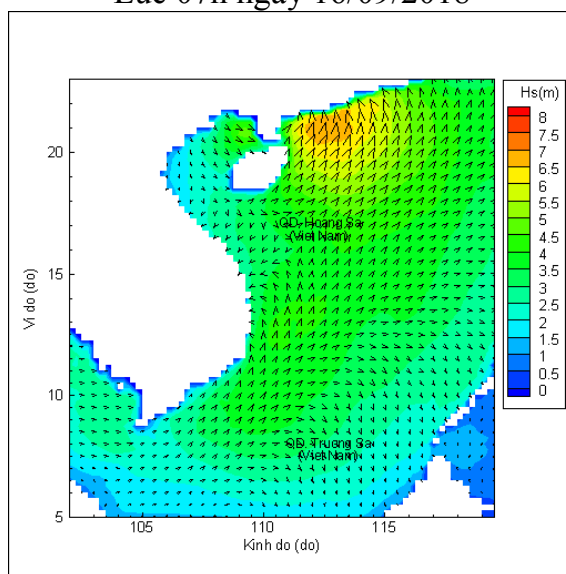
Lúc 19h ngày 15/09/2018



Lúc 07h ngày 16/09/2018



Lúc 19h ngày 16/09/2018



Lúc 07h ngày 17/09/2018