

BẢN TIN DỰ BÁO MỨC NƯỚC VÀ SÓNG BIỂN

(Lúc 13 giờ – 06Z ngày 19/09/2018)

Tỉnh/ TP	Huyện	Mức nước tổng cộng dự báo trong 48 giờ (cm)								
		19/09		20/09				21/09		
		13h	19h	1h	7h	13h	19h	1h	7h	13h
Quảng Ninh	Đầm Hà	39	135	-28	-90	7	124	-3	-94	1
	Cửa Ông	43	123	-21	-85	11	116	-4	-87	-1
TP. Hải Phòng	Hòn Dấu	40	116	-14	-83	5	111	-3	-74	-9
	Bạch Long Vĩ	47	102	-29	-81	18	100	-13	-77	8
Thái Bình	Thái Thụy	38	111	-14	-78	5	108	-5	-67	-11
Nam Định	Hải Hậu	37	97	-11	-70	6	97	-6	-59	-11
Ninh Bình	Kim Sơn	36	93	-10	-67	5	96	-8	-56	-13
Thanh Hóa	Quảng Xương	35	91	-7	-63	4	92	-5	-51	-14
Nghệ An	Diễn Châu	31	78	1	-59	2	78	2	-47	-12
	Hòn Ngư	32	76	1	-58	5	75	3	-46	-9
Hà Tĩnh	Thạch Hà	34	64	8	-58	9	63	10	-44	-3
Quảng Bình	Quảng Trạch	32	36	16	-49	16	37	18	-39	5
	Quảng Ninh	31	21	18	-36	19	21	18	-27	12
Quảng Trị	Gio Linh	29	8	17	-22	23	7	16	-14	18
	Cồn Cỏ	32	8	13	-23	25	7	12	-16	21
Thừa Thiên Huế	Hương Trà	23	-4	14	-6	23	-7	13	-2	24
	Phú Lộc	17	-16	13	8	22	-18	12	7	28
TP. Đà Nẵng	Sơn Trà	14	-26	11	14	25	-27	9	16	29
	Hoàng Sa	16	-38	-3	29	30	-40	-5	25	37
Quảng Nam	Tam Kỳ	12	-34	8	25	26	-37	5	25	32
	Cù Lao Chàm	12	-31	9	22	24	-34	5	22	30
Quảng Ngãi	TP. Quảng Ngãi	13	-40	4	30	28	-43	3	30	38
	Lý Sơn	13	-38	3	30	27	-41	1	28	36
Bình Định	Phú Mỹ	15	-42	3	31	29	-46	-2	26	40
	Quy Nhơn	15	-44	3	29	30	-45	1	27	37
Phú Yên	TP. Tuy Hòa	13	-48	-5	24	25	-52	-7	24	33
Khánh Hòa	TP. Nha Trang	21	-43	0	32	32	-46	-6	28	37
	Trường Sa	20	-42	-7	37	31	-43	-16	31	36
Ninh Thuận	TP. PR-Tháp Chàm	23	-48	-2	29	31	-51	-12	25	36
Bình Thuận	TP. Phan Thiết	32	-56	-8	43	38	-45	-34	47	29
	Phú Quý	22	-48	-5	37	33	-48	-17	33	35
Bà Rịa Vũng Tàu	Vũng Tàu	28	-38	-58	83	19	-1	-97	98	2
	Côn Đảo	43	-44	-61	65	33	-7	-90	77	23
TPHCM	Cần Giờ	29	-34	-60	81	21	6	-98	101	-2
Tiền Giang	Gò Công Tây	32	-37	-58	80	23	7	-98	102	-3
Bến Tre	Ba Tri	34	-40	-60	78	26	7	-99	101	-3
Trà Vinh	Duyên Hải	35	-42	-69	79	24	6	-104	101	4
Sóc Trăng	Tân Phú	33	-38	-78	71	26	13	-103	90	11
Bạc Liêu	TP. Bạc Liêu	39	-26	-86	52	38	17	-98	61	34
Cà Mau	Năm Căn	44	-18	-80	30	46	13	-82	31	48
	Trần Văn Thời	38	-8	-35	-5	24	7	-32	2	28
Kiên Giang	Rạch Giá	39	7	-8	-27	12	7	3	-6	3
	Phú Quốc	1	8	-14	-23	-4	14	5	-11	1

Vùng Biển	Độ cao sóng biển dự báo trong 48 giờ		
	Độ cao sóng lớn nhất (m)	Hướng thịnh hành	Ghi chú
Bắc vịnh Bắc Bộ	0.3 - 1.5	Đông Nam, Đông	
Nam vịnh Bắc Bộ	0.6 - 1.6	Đông Nam, Đông	
Quảng Trị đến Quảng Ngãi	0.7 - 1.0	Đông	
Bình Định đến Ninh Thuận	0.6 - 1.6	Đông Bắc	
Bình Thuận đến Cà Mau	0.3 - 1.4	Tây Bắc	
Cà Mau đến Kiên Giang	0.3 - 1.2	Tây Bắc	
Quần đảo Hoàng Sa	1.0 - 1.2	Đông Bắc	
Quần đảo Trường Sa	0.5 - 1.7	Bắc	
Bắc Biển Đông	0.7 - 1.7	Đông Nam, Đông	
Giữa Biển Đông	0.4 - 1.5	Bắc, Đông Bắc	
Nam Biển Đông	0.5 - 1.8	Tây Bắc	

Tin phát lúc: 13 giờ 00

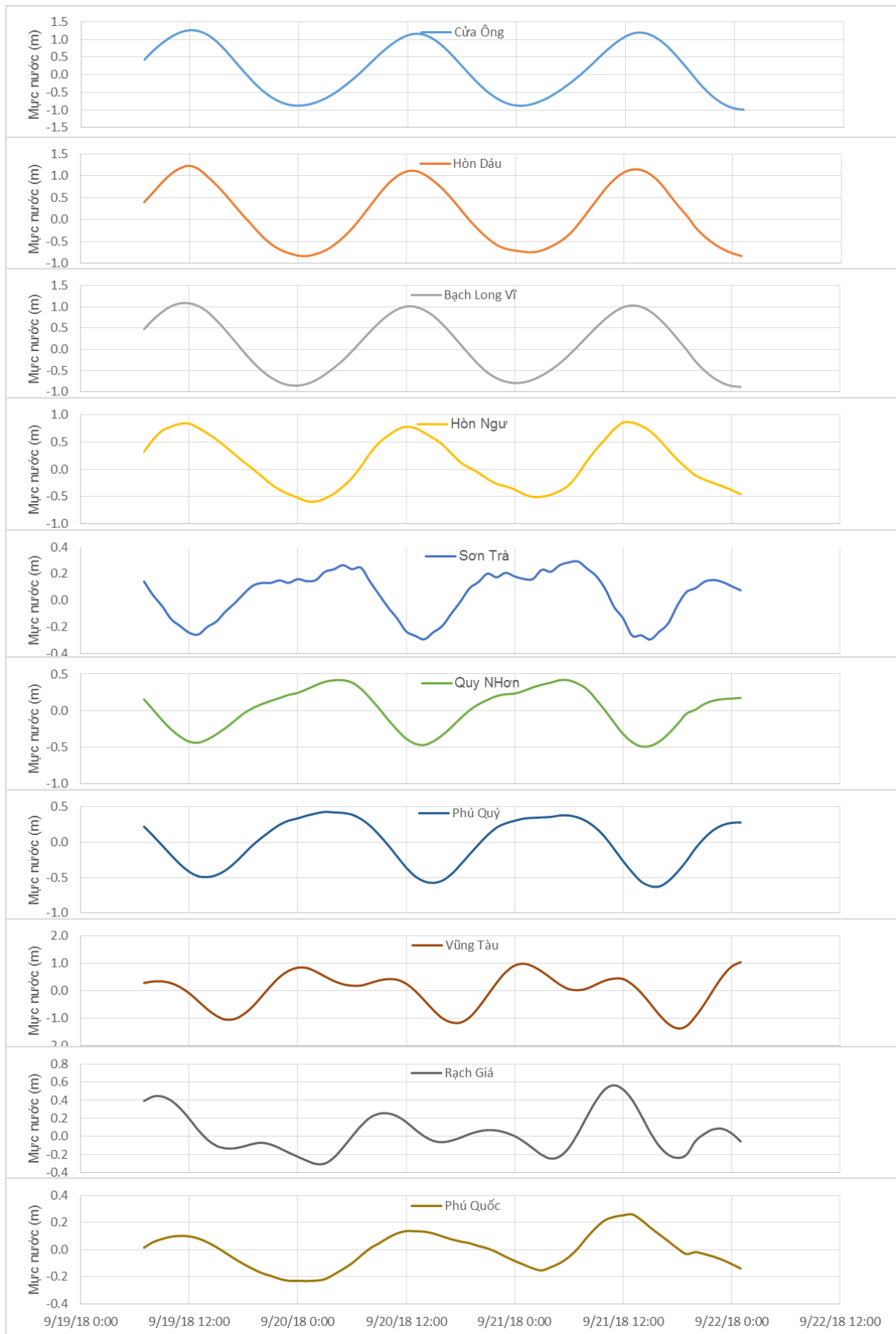
Thời điểm phát tin dự báo tiếp theo: 13 giờ 00 ngày 20/09/2018

Người xây dựng bản tin: Lê Đức Quyền

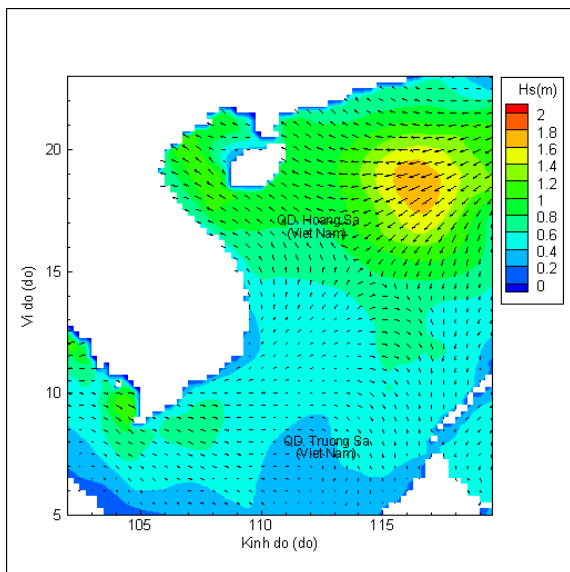
Người soát bản tin: Nguyễn Thị Thanh

Biên trình mực nước tổng cộng tại 10 trạm Hải văn

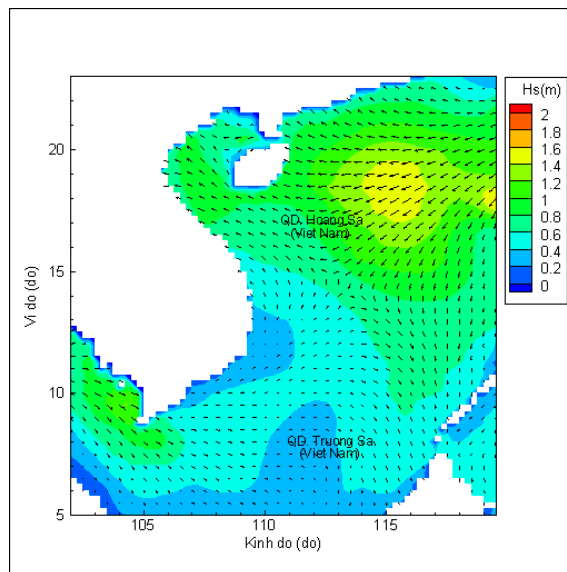
(Cửa Ông, Hòn Dấu, Bạch Long Vĩ, Hòn Ngư, Sơn Trà, Quy Nhơn, Phú Quý, Vũng Tàu, Rạch Giá, Phú Quốc)



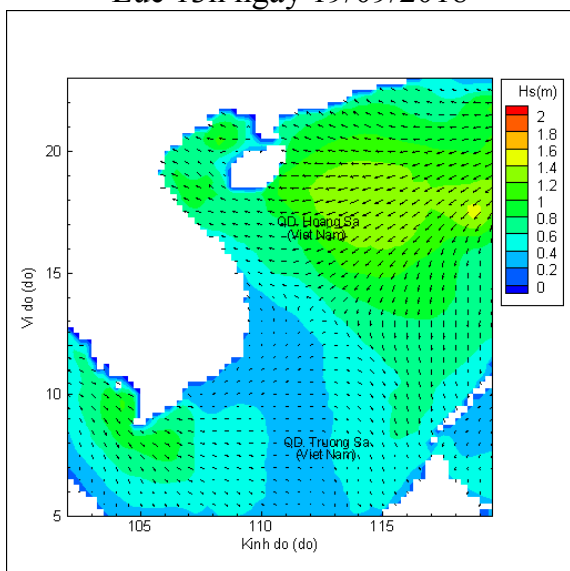
Phân bố độ cao sóng ven bờ và ngoài khơi biển Việt Nam



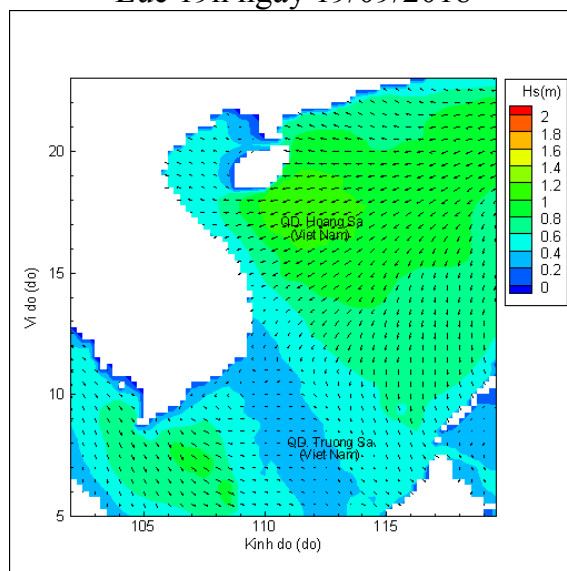
Lúc 13h ngày 19/09/2018



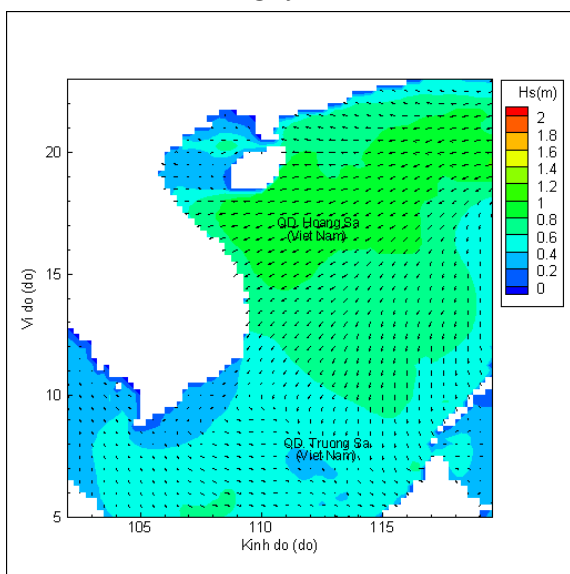
Lúc 19h ngày 19/09/2018



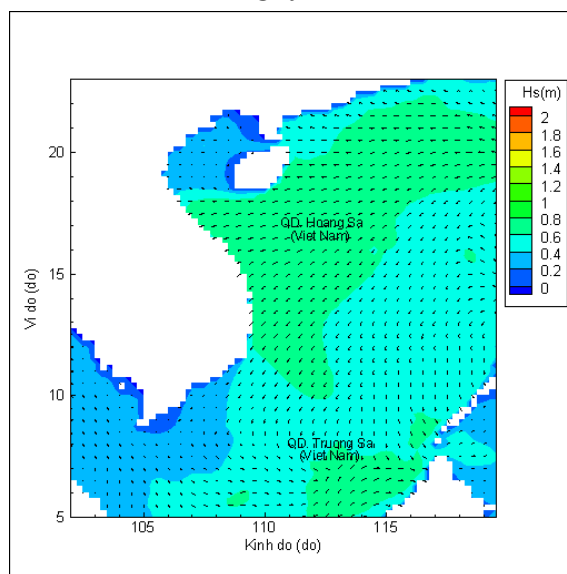
Lúc 01h ngày 20/09/2018



Lúc 13h ngày 20/09/2018



Lúc 01h ngày 21/09/2018



Lúc 13h ngày 21/09/2018