

BẢN TIN DỰ BÁO MỨC NƯỚC VÀ SÓNG BIỂN

(Lúc 13 giờ – 06Z ngày 17/10/2018)

Tỉnh/ TP	Huyện	Mức nước tổng cộng dự báo trong 48 giờ (cm)								
		17/10		18/10				19/10		
		13h	19h	1h	7h	13h	19h	1h	7h	13h
Quảng Ninh	Đầm Hà	94	-97	-68	78	110	-71	-72	62	84
	Cửa Ông	89	-85	-71	80	108	-61	-70	58	82
TP. Hải Phòng	Hòn Dấu	76	-70	-70	76	96	-54	-70	56	78
	Bạch Long Vĩ	60	-83	-61	75	74	-67	-68	60	80
Thái Bình	Thái Thụy	71	-65	-67	76	91	-51	-65	54	76
Nam Định	Hải Hậu	65	-55	-63	73	80	-44	-61	51	72
Ninh Bình	Kim Sơn	64	-54	-61	66	77	-44	-58	47	72
Thanh Hóa	Quảng Xương	64	-48	-58	63	76	-38	-55	45	68
Nghệ An	Diễn Châu	54	-36	-55	58	64	-26	-55	41	61
	Hòn Ngư	53	-35	-55	57	62	-25	-54	40	60
Hà Tĩnh	Thạch Hà	48	-27	-56	53	53	-17	-55	41	56
Quảng Bình	Quảng Trạch	31	-13	-42	40	34	-2	-44	36	47
	Quảng Ninh	17	-5	-30	33	20	4	-34	30	42
Quảng Trị	Gio Linh	8	1	-18	27	7	9	-22	26	36
	Cồn Cỏ	6	-2	-16	29	5	6	-21	29	39
Thừa Thiên Huế	Hương Trà	-3	6	-3	17	-6	13	-4	21	25
	Phú Lộc	-11	11	11	5	-16	15	10	16	13
TP. Đà Nẵng	Sơn Trà	-17	15	21	0	-23	15	17	11	2
	Hoàng Sa	-35	11	42	-2	-40	8	34	11	1
Quảng Nam	Tam Kỳ	-27	17	33	-6	-33	18	27	6	-2
	Cù Lao Chàm	-24	16	30	-4	-30	18	25	8	0
Quảng Ngãi	TP. Quảng Ngãi	-34	17	40	-5	-41	13	32	9	2
	Lý Sơn	-32	16	41	-5	-38	13	33	8	0
Bình Định	Phú Mỹ	-35	16	43	-4	-41	12	35	9	0
	Quy Nhơn	-36	16	41	-2	-41	14	36	12	0
Phú Yên	TP. Tuy Hòa	-40	11	34	-8	-48	7	31	9	-3
Khánh Hòa	TP. Nha Trang	-39	15	44	2	-44	14	37	14	1
	Trường Sa	-43	13	49	1	-45	7	42	13	3
Ninh Thuận	TP. PR-Tháp Chàm	-43	16	43	1	-52	11	36	13	2
Bình Thuận	TP. Phan Thiết	-70	31	43	17	-69	11	42	20	18
	Phú Quý	-49	17	48	3	-53	9	41	14	6
Bà Rịa Vũng Tàu	Vũng Tàu	-99	23	58	24	-68	-22	77	11	25
	Côn Đảo	-101	11	53	38	-74	-26	69	28	40
TPHCM	Cần Giờ	-97	24	56	27	-64	-24	78	15	26
Tiền Giang	Gò Công Tây	-102	28	52	31	-67	-22	76	18	30
Bến Tre	Ba Tri	-108	28	49	36	-73	-21	74	24	31
Trà Vinh	Duyên Hải	-112	21	53	38	-72	-28	78	22	36
Sóc Trăng	Tân Phú	-103	6	52	41	-65	-40	73	27	37
Bạc Liêu	TP. Bạc Liêu	-86	-20	52	48	-60	-56	65	38	44
Cà Mau	Năm Căn	-64	-37	48	51	-47	-59	50	44	45
	Trần Văn Thời	-26	-13	3	40	-30	-27	7	32	49
Kiên Giang	Rạch Giá	5	9	-28	36	6	-12	-25	23	50
	Phú Quốc	17	-10	-17	10	2	-20	-17	7	21

Vùng Biển	Độ cao sóng biển dự báo trong 48 giờ		
	Độ cao sóng lớn nhất (m)	Hướng thịnh hành	Ghi chú
Bắc vịnh Bắc Bộ	0.3 - 1.4	Đông Bắc, Đông	
Nam vịnh Bắc Bộ	0.5 - 1.0	Đông Bắc, Đông	
Quảng Trị đến Quảng Ngãi	0.5 - 1.0	Đông, Đông Bắc	
Bình Định đến Ninh Thuận	0.6 - 1.1	Đông Bắc	
Bình Thuận đến Cà Mau	0.3 - 1.0	Đông Bắc,	
Cà Mau đến Kiên Giang	0.3 - 1.3	Tây	
Quần đảo Hoàng Sa	0.6 - 1.3	Đông Bắc	
Quần đảo Trường Sa	0.4 - 1.2	Bắc, Tây Bắc	
Bắc Biển Đông	0.8 - 3.0	Đông Bắc	Cảnh Báo
Giữa Biển Đông	0.3 - 1.9	Tây Bắc	
Nam Biển Đông	0.3 - 1.3	Tây, Bắc	

Tin phát lúc: 13 giờ 00

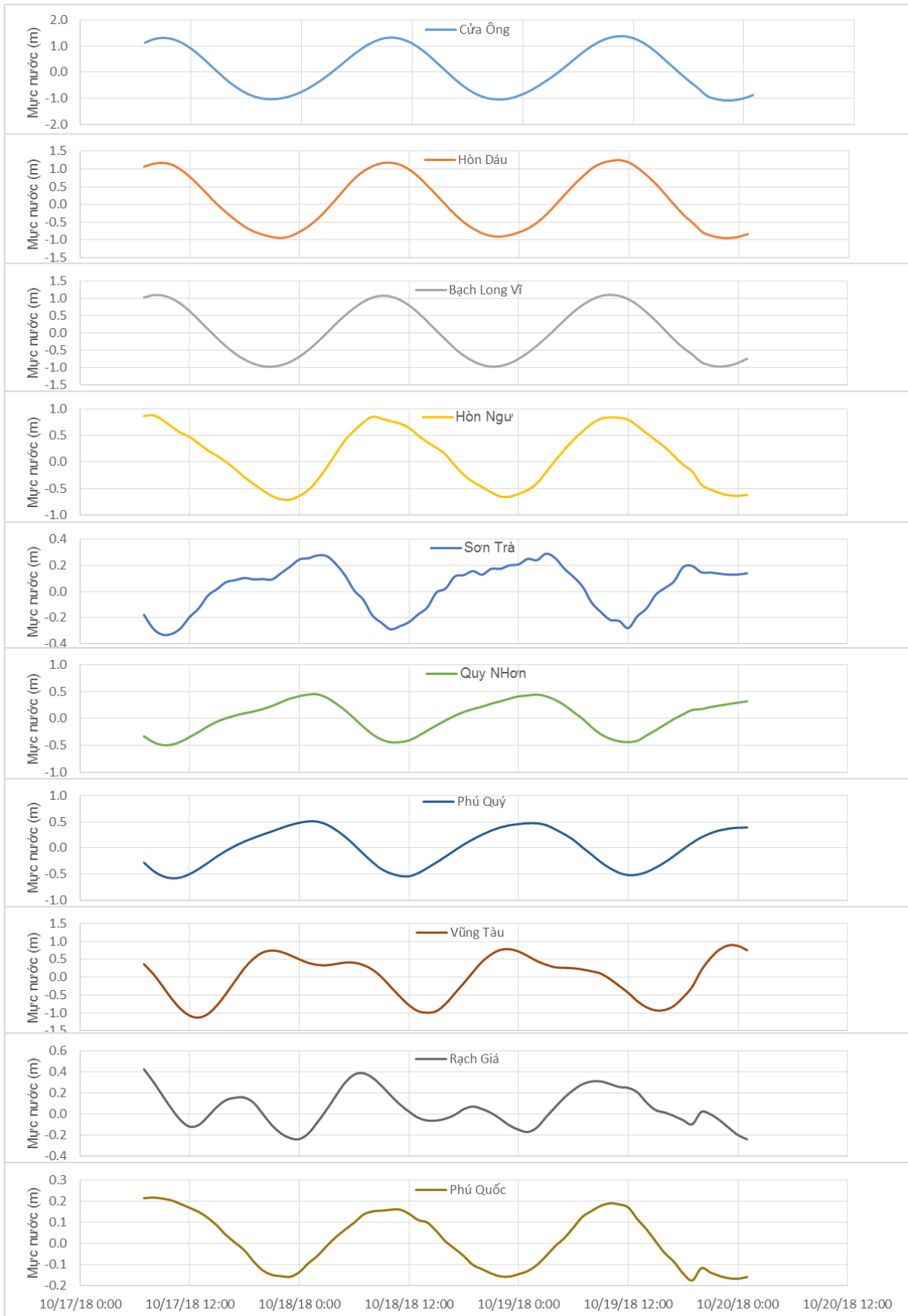
Thời điểm phát tin dự báo tiếp theo: 13 giờ 00 ngày 18/10/2018

Người xây dựng bản tin: Nguyễn Thị Lan

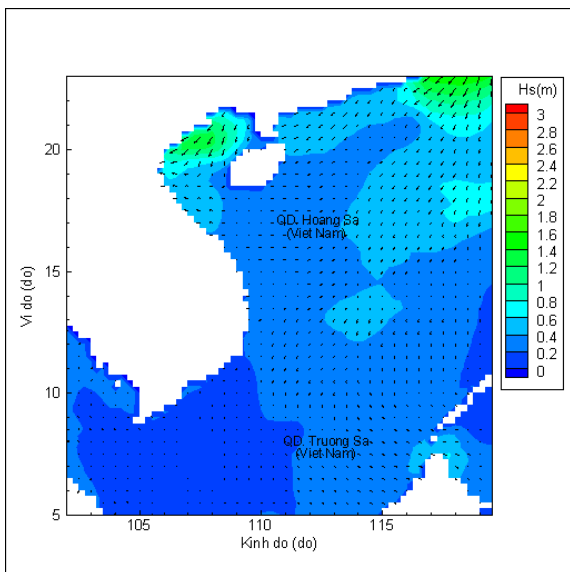
Người soát bản tin: Nguyễn Thị Thanh

Biến trình mực nước tổng cộng tại 10 trạm Hải văn

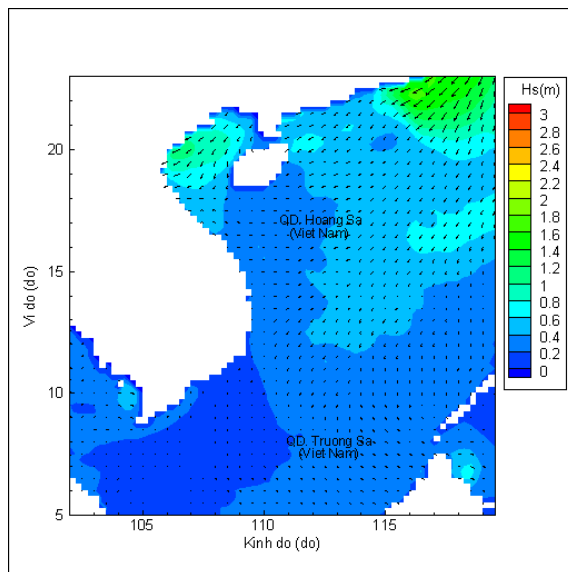
(Cửa Ông, Hòn Dấu, Bạch Long Vĩ, Hòn Ngự, Sơn Trà, Quy Nhơn, Phú Quý, Vũng Tàu, Rạch Giá, Phú Quốc)



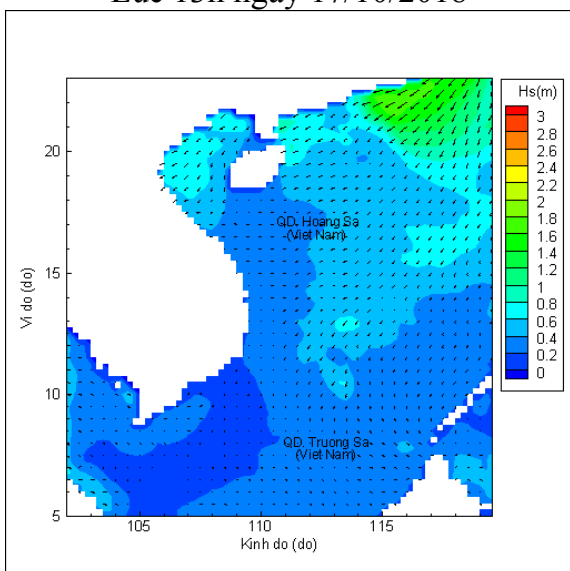
Phân bố độ cao sóng ven bờ và ngoài khơi biển Việt Nam



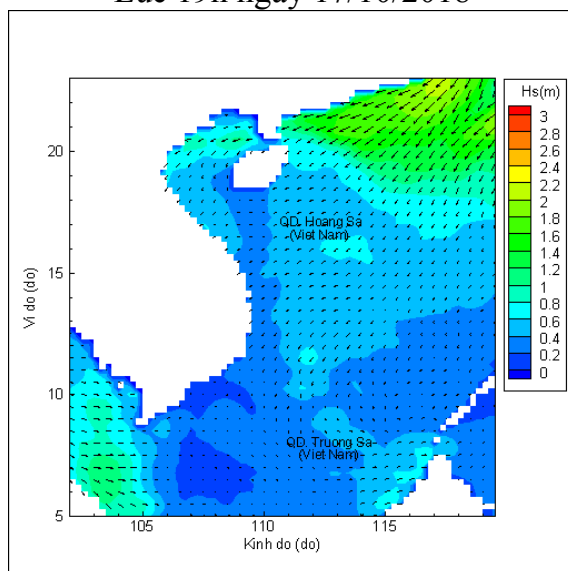
Lúc 13h ngày 17/10/2018



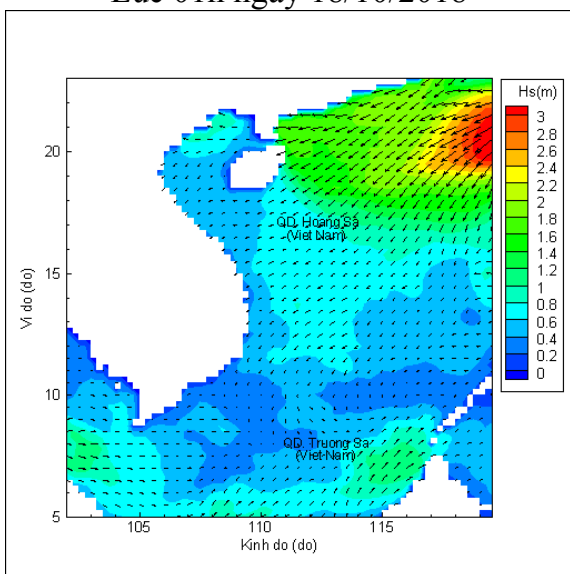
Lúc 19h ngày 17/10/2018



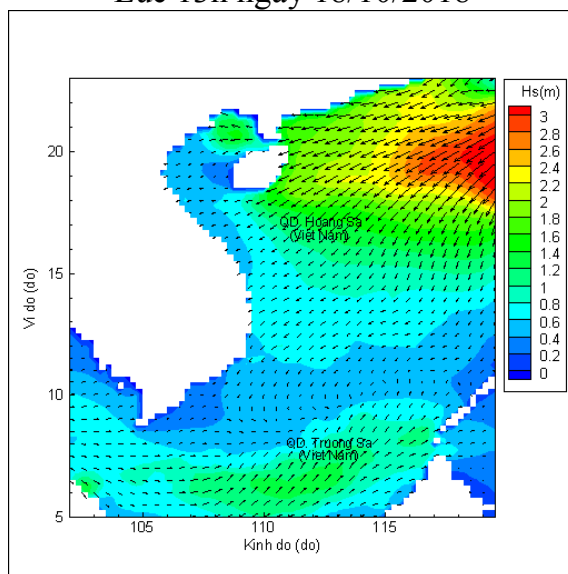
Lúc 01h ngày 18/10/2018



Lúc 13h ngày 18/10/2018



Lúc 01h ngày 19/10/2018



Lúc 13h ngày 19/10/2018