

**BẢN TIN DỰ BÁO MỨC NƯỚC VÀ SÓNG BIỂN**

(Lúc 13 giờ – 06Z ngày 26/10/2018)

Tỉnh/ TP	Huyện	Mức nước tổng cộng dự báo trong 48 giờ (cm)								
		26/10		27/10				28/10		
		13h	19h	1h	7h	13h	19h	1h	7h	13h
Quảng Ninh	Đầm Hà	53	-89	-21	32	93	-92	-59	29	133
	Cửa Ông	34	-64	-36	44	78	-67	-68	39	118
TP. Hải Phòng	Hòn Dấu	11	-43	-48	61	54	-47	-76	51	98
	Bạch Long Vĩ	11	-54	-31	54	46	-70	-63	49	89
Thái Bình	Thái Thụy	5	-37	-52	65	48	-41	-77	53	93
Nam Định	Hải Hậu	-10	-20	-58	72	28	-27	-80	63	76
Ninh Bình	Kim Sơn	-14	-14	-63	71	21	-23	-83	64	73
Thanh Hóa	Quảng Xương	-17	-10	-63	74	21	-14	-80	65	71
Nghệ An	Diễn Châu	-15	-3	-62	70	20	-2	-73	64	62
	Hòn Ngư	-16	-3	-61	72	18	-3	-71	64	60
Hà Tĩnh	Thạch Hà	-19	0	-59	69	14	3	-67	61	49
Quảng Bình	Quảng Trạch	-25	12	-51	62	-6	16	-61	57	21
	Quảng Ninh	-29	18	-44	58	-16	22	-50	56	5
Quảng Trị	Gio Linh	-30	21	-35	51	-23	26	-40	54	-10
	Cồn Cỏ	-33	19	-33	53	-26	22	-39	57	-13
Thừa Thiên Huế	Hương Trà	-30	21	-22	40	-29	25	-24	49	-21
	Phú Lộc	-30	19	-12	30	-34	24	-10	41	-33
TP. Đà Nẵng	Sơn Trà	-28	19	-3	22	-36	23	1	38	-41
	Hoàng Sa	-28	5	21	7	-45	6	25	25	-58
Quảng Nam	Tam Kỳ	-30	18	9	16	-43	24	14	33	-53
	Cù Lao Chàm	-29	17	6	17	-42	22	10	33	-50
Quảng Ngãi	TP. Quảng Ngãi	-34	18	15	13	-50	24	20	33	-61
	Lý Sơn	-31	15	16	11	-48	19	21	30	-60
Bình Định	Phú Mỹ	-33	19	21	10	-51	20	25	31	-64
	Quy Nhơn	-35	19	21	10	-53	20	24	30	-68
Phú Yên	TP. Tuy Hòa	-38	11	14	6	-56	15	21	27	-71
Khánh Hòa	TP. Nha Trang	-36	20	17	19	-53	19	21	35	-71
	Trường Sa	-40	19	17	22	-58	18	22	40	-71
Ninh Thuận	TP. PR-Tháp Chàm	-45	24	9	25	-65	23	14	43	-80
Bình Thuận	TP. Phan Thiết	-92	74	-20	75	-102	55	-2	79	-100
	Phú Quý	-54	31	9	35	-70	28	16	50	-82
Bà Rịa Vũng Tàu	Vũng Tàu	-111	70	-4	81	-85	20	44	61	-56
	Côn Đảo	-89	31	14	66	-66	-18	57	50	-34
TPHCM	Cần Giờ	-111	71	-1	82	-78	18	50	57	-47
Tiền Giang	Gò Công Tây	-114	74	0	85	-78	20	52	58	-45
Bến Tre	Ba Tri	-109	68	7	83	-73	12	61	57	-38
Trà Vinh	Duyên Hải	-101	50	16	73	-67	-10	71	48	-29
Sóc Trăng	Tân Phú	-75	22	32	56	-39	-37	85	29	0
Bạc Liêu	TP. Bạc Liêu	-23	-29	64	25	10	-82	105	5	42
Cà Mau	Năm Căn	2	-50	62	24	23	-87	84	16	46
	Trần Văn Thời	-14	-2	-5	44	-3	-18	6	38	11
Kiên Giang	Rạch Giá	-29	33	-37	43	-16	23	-27	26	3
	Phú Quốc	11	9	-14	24	18	9	-16	17	20

Vùng Biển	Độ cao sóng biển dự báo trong 48 giờ		
	Độ cao sóng lớn nhất (m)	Hướng thịnh hành	Ghi chú
Bắc vịnh Bắc Bộ	0.3 - 1.7	Đông Bắc	
Nam vịnh Bắc Bộ	0.8 - 2.0	Đông Bắc, Đông	Cảnh Báo
Quảng Trị đến Quảng Ngãi	1.4 - 2.1	Đông Bắc, Đông	Cảnh Báo
Bình Định đến Ninh Thuận	1.0 - 2.0	Đông Bắc	Cảnh Báo
Bình Thuận đến Cà Mau	0.3 - 1.7	Đông Bắc	
Cà Mau đến Kiên Giang	0.3 - 1.2	Đông, Đông Nam	
Quần đảo Hoàng Sa	2.1 - 2.3	Đông Bắc	Cảnh Báo
Quần đảo Trường Sa	0.7 - 1.6	Bắc, Đông Bắc	
Bắc Biển Đông	1.9 - 3.2	Đông Bắc	Cảnh Báo
Giữa Biển Đông	0.5 - 2.4	Bắc, Đông Bắc	Cảnh Báo
Nam Biển Đông	0.3 - 1.6	Đông Bắc, Bắc	

**Tin phát lúc: 13 giờ 00**

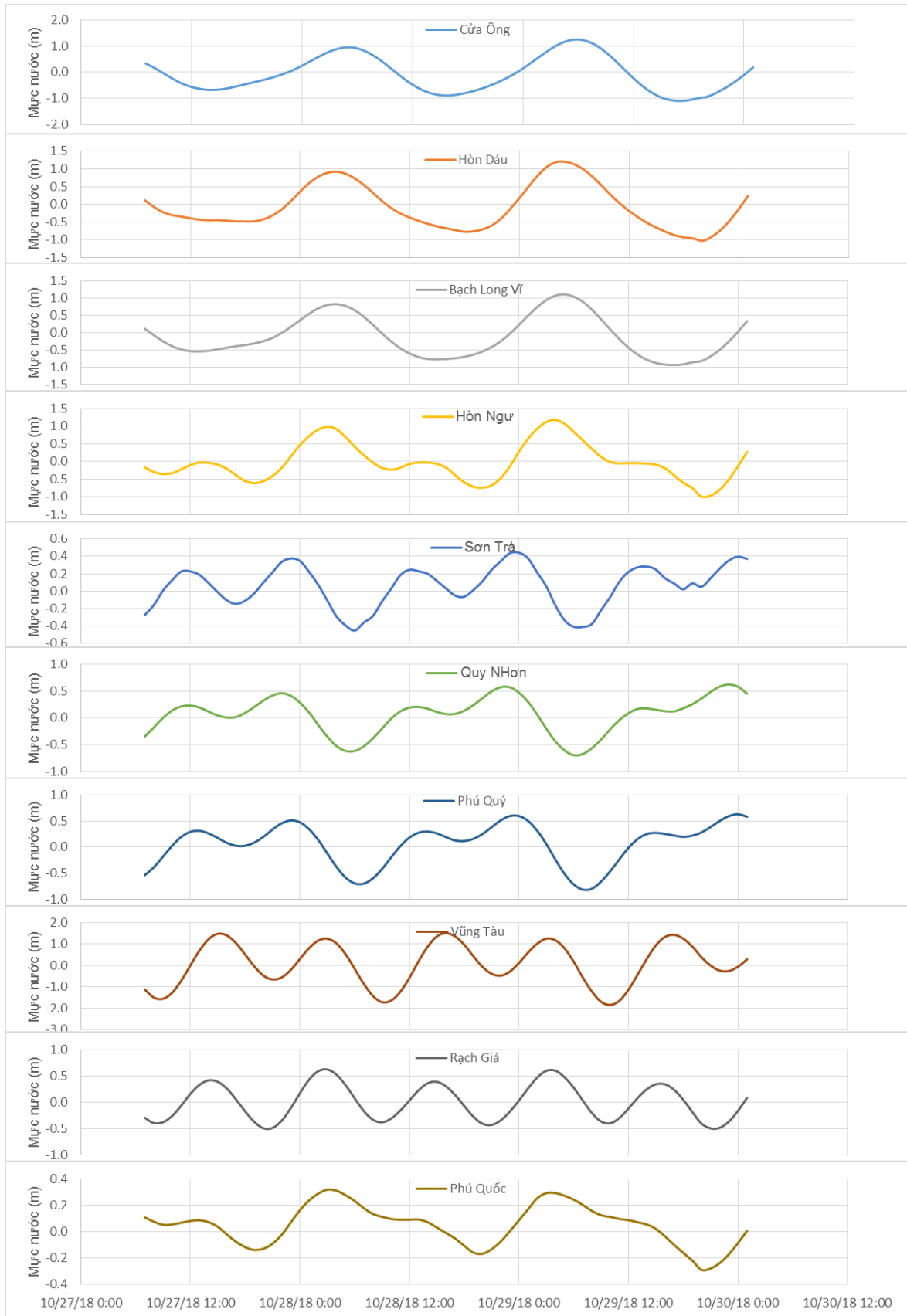
Thời điểm phát tin dự báo tiếp theo: 13 giờ 00 ngày 27/10/2018

Người xây dựng bản tin: Lê Đức Quyền

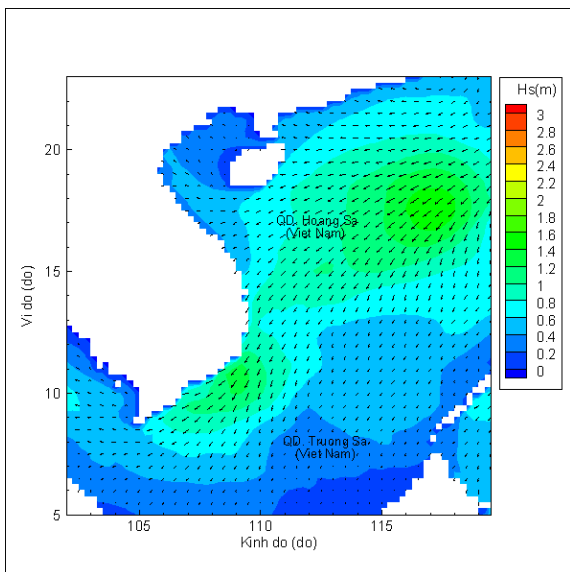
Người soát bản tin: Lê Quốc Huy

## Biên trình mực nước tổng cộng tại 10 trạm Hải văn

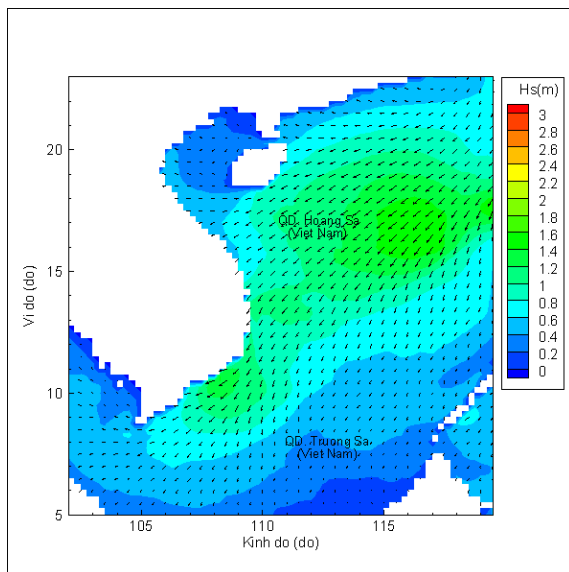
(Cửa Ông, Hòn Dấu, Bạch Long Vĩ, Hòn Ngư, Sơn Trà, Quy Nhơn, Phú Quý, Vũng Tàu, Rạch Giá, Phú Quốc)



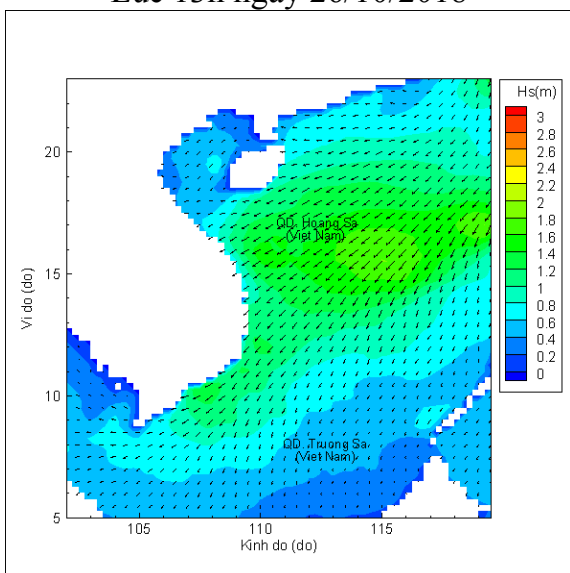
## Phân bố độ cao sóng ven bờ và ngoài khơi biển Việt Nam



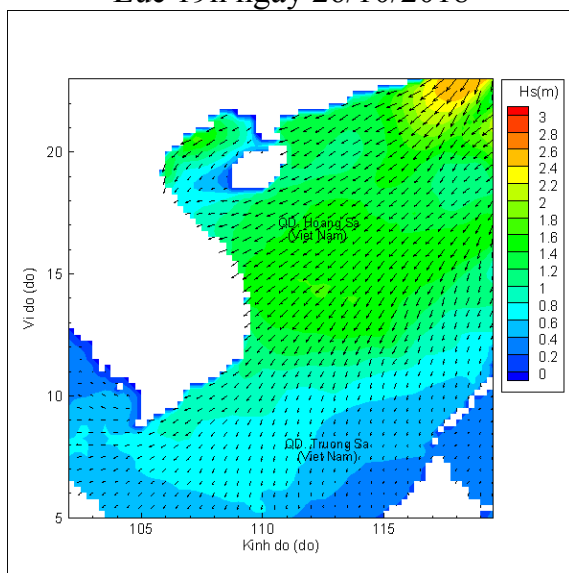
Lúc 13h ngày 26/10/2018



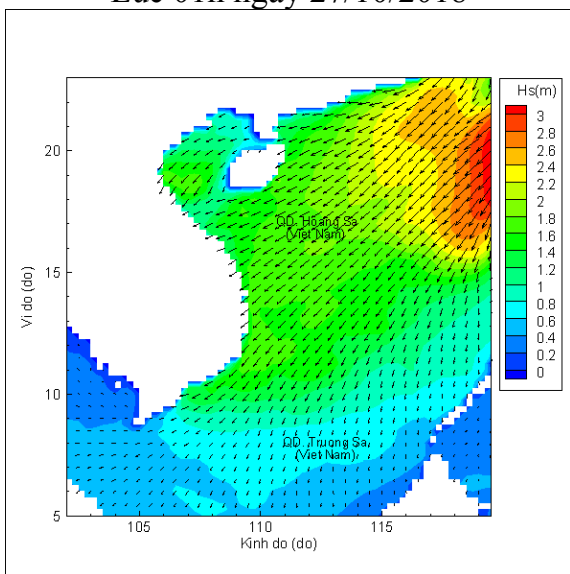
Lúc 19h ngày 26/10/2018



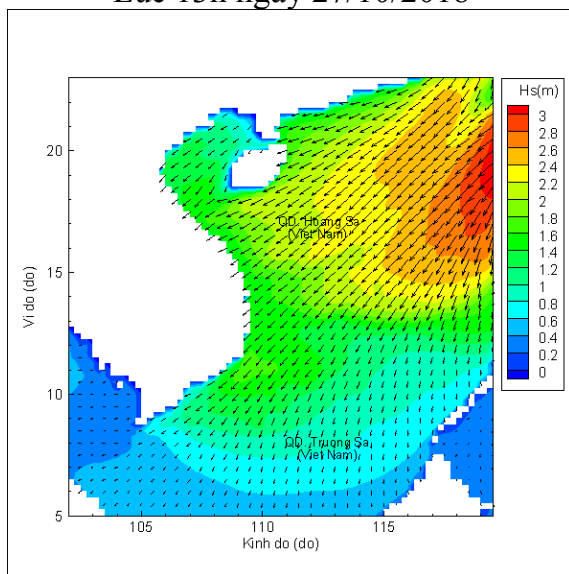
Lúc 01h ngày 27/10/2018



Lúc 13h ngày 27/10/2018



Lúc 01h ngày 28/10/2018



Lúc 13h ngày 28/10/2018