

BẢN TIN DỰ BÁO MỨC NƯỚC VÀ SÓNG BIỂN

(Lúc 13 giờ – 06Z ngày 02/12/2018)

Tỉnh/ TP	Huyện	Mức nước tổng cộng dự báo trong 48 giờ (cm)								
		02/12		03/12				04/12		
		13h	19h	1h	7h	13h	19h	1h	7h	13h
Quảng Ninh	Đầm Hà	100	-52	-23	11	55	-26	6	5	8
	Cửa Ông	88	-37	-30	16	54	-20	3	1	13
TP. Hải Phòng	Hòn Dấu	73	-22	-36	16	47	-16	7	-2	17
	Bạch Long Vĩ	69	-35	-30	14	44	-19	6	-4	13
Thái Bình	Thái Thụy	66	-18	-34	15	44	-16	10	-5	19
Nam Định	Hải Hậu	52	-6	-35	14	37	-9	9	-9	20
Ninh Bình	Kim Sơn	48	-3	-33	13	36	-8	12	-10	20
Thanh Hóa	Quảng Xương	45	0	-33	10	35	-8	12	-12	22
Nghệ An	Diễn Châu	39	7	-33	8	31	-4	12	-12	21
	Hòn Ngư	37	8	-33	9	29	-2	10	-12	20
Hà Tĩnh	Thạch Hà	30	12	-37	13	23	5	2	-7	15
Quảng Bình	Quảng Trạch	11	24	-40	22	3	20	-13	11	1
	Quảng Ninh	0	28	-36	23	-5	26	-15	14	-3
Quảng Trị	Gio Linh	-9	31	-30	24	-10	29	-16	16	-6
	Cồn Cỏ	-10	29	-31	25	-12	29	-17	15	-7
Thừa Thiên Huế	Hương Trà	-17	31	-21	20	-16	31	-16	16	-9
	Phú Lộc	-23	31	-13	16	-20	31	-15	14	-11
TP. Đà Nẵng	Sơn Trà	-27	30	-7	13	-25	31	-14	12	-12
	Hoàng Sa	-31	18	-2	9	-26	27	-18	8	-18
Quảng Nam	Tam Kỳ	-30	28	-3	12	-23	32	-14	12	-13
	Cù Lao Chàm	-30	28	-4	11	-24	31	-14	11	-13
Quảng Ngãi	TP. Quảng Ngãi	-33	27	-5	15	-25	34	-19	15	-14
	Lý Sơn	-32	25	-3	13	-25	32	-18	13	-14
Bình Định	Phú Mỹ	-31	24	-6	17	-25	31	-25	15	-17
	Quy Nhơn	-32	22	-7	18	-24	32	-26	14	-17
Phú Yên	TP. Tuy Hòa	-37	16	-11	13	-28	29	-27	9	-21
Khánh Hòa	TP. Nha Trang	-35	25	-3	16	-25	34	-21	8	-20
	Trường Sa	-36	25	3	15	-24	30	-13	6	-10
Ninh Thuận	TP. PR-Tháp Chàm	-42	29	-6	16	-33	35	-22	7	-22
Bình Thuận	TP. Phan Thiết	-57	50	5	22	-23	33	9	-14	14
	Phú Quý	-43	33	1	16	-28	35	-13	1	-12
Bà Rịa Vũng Tàu	Vũng Tàu	-26	10	72	-33	42	-27	99	-89	90
	Côn Đảo	-26	-2	72	-30	32	-27	94	-84	73
TPHCM	Cần Giờ	-18	10	78	-38	51	-30	109	-93	104
Tiền Giang	Gò Công Tây	-19	16	79	-36	54	-26	111	-93	111
Bến Tre	Ba Tri	-18	16	86	-34	58	-25	117	-91	113
Trà Vinh	Duyên Hải	-18	0	92	-41	56	-36	122	-104	106
Sóc Trăng	Tân Phú	-7	-17	103	-46	61	-49	130	-105	107
Bạc Liêu	TP. Bạc Liêu	11	-41	113	-42	59	-53	126	-84	83
Cà Mau	Năm Căn	10	-36	95	-23	34	-34	104	-53	45
	Trần Văn Thời	-8	11	27	6	-1	-1	43	-13	8
Kiên Giang	Rạch Giá	-6	16	2	6	-7	-3	20	-15	-5
	Phú Quốc	21	13	15	16	5	6	20	17	3

Vùng Biển	Độ cao sóng biển dự báo trong 48 giờ		
	Độ cao sóng lớn nhất (m)	Hướng thịnh hành	Ghi chú
Bắc vịnh Bắc Bộ	0.3 - 0.8	Đông, Đông Nam	
Nam vịnh Bắc Bộ	0.5 - 1.0	Đông, Đông Nam	
Quảng Trị đến Quảng Ngãi	0.9 - 1.3	Đông	
Bình Định đến Ninh Thuận	1.2 - 1.5	Đông Bắc	
Bình Thuận đến Cà Mau	0.3 - 2.0	Đông Bắc	Cảnh Báo
Cà Mau đến Kiên Giang	0.3 - 1.4	Đông	
Quần đảo Hoàng Sa	1.2 - 1.3	Đông Bắc, Đông	
Quần đảo Trường Sa	1.4 - 1.8	Đông Bắc	
Bắc Biển Đông	0.7 - 2.0	Đông, Đông Bắc	Cảnh Báo
Giữa Biển Đông	0.9 - 1.8	Đông, Đông Bắc	
Nam Biển Đông	0.9 - 1.8	Đông Bắc	

Tin phát lúc: 13 giờ 00

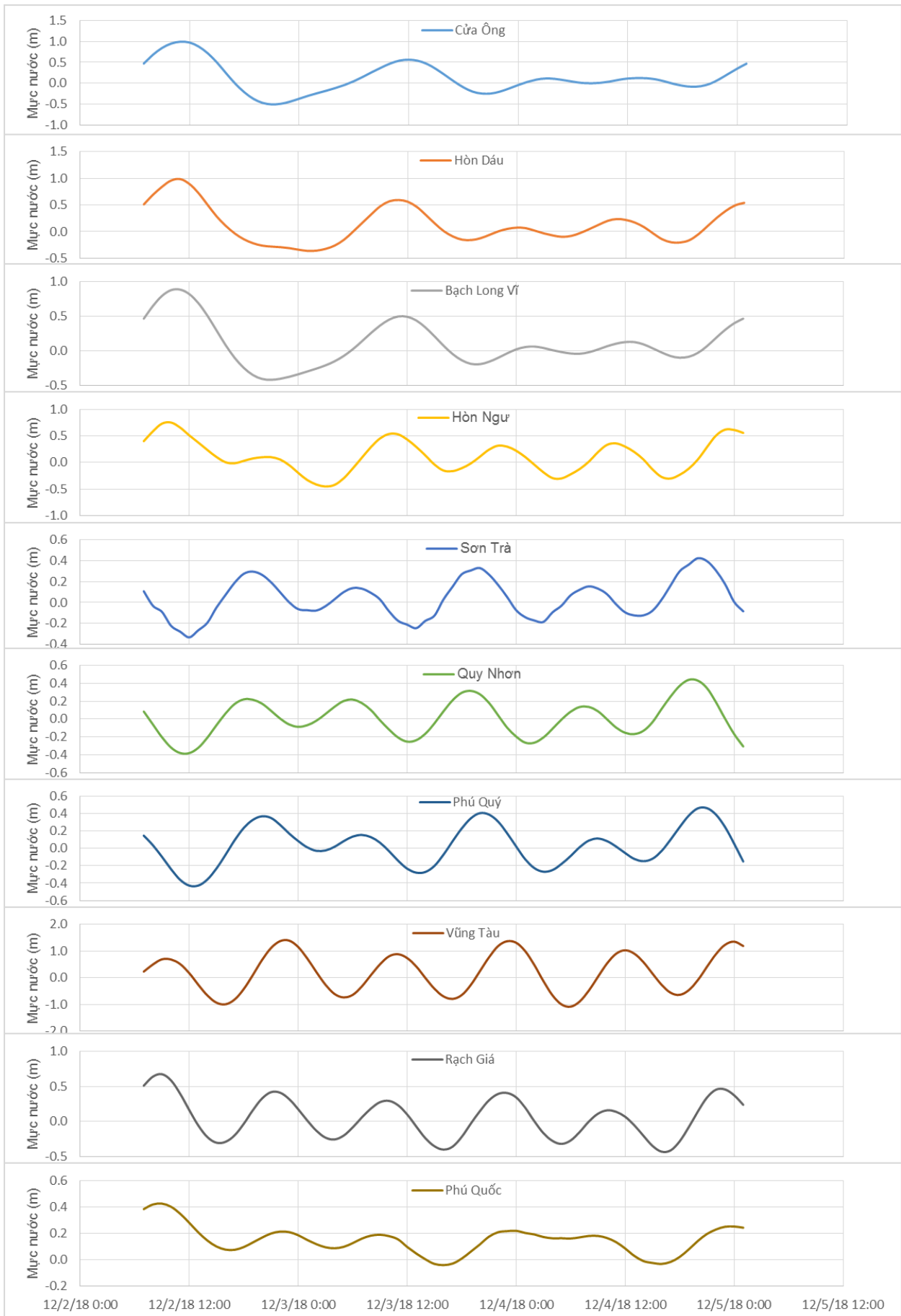
Thời điểm phát tin dự báo tiếp theo: 13 giờ 00 ngày 03/12/2018

Người xây dựng bản tin: Lê Đức Quyền

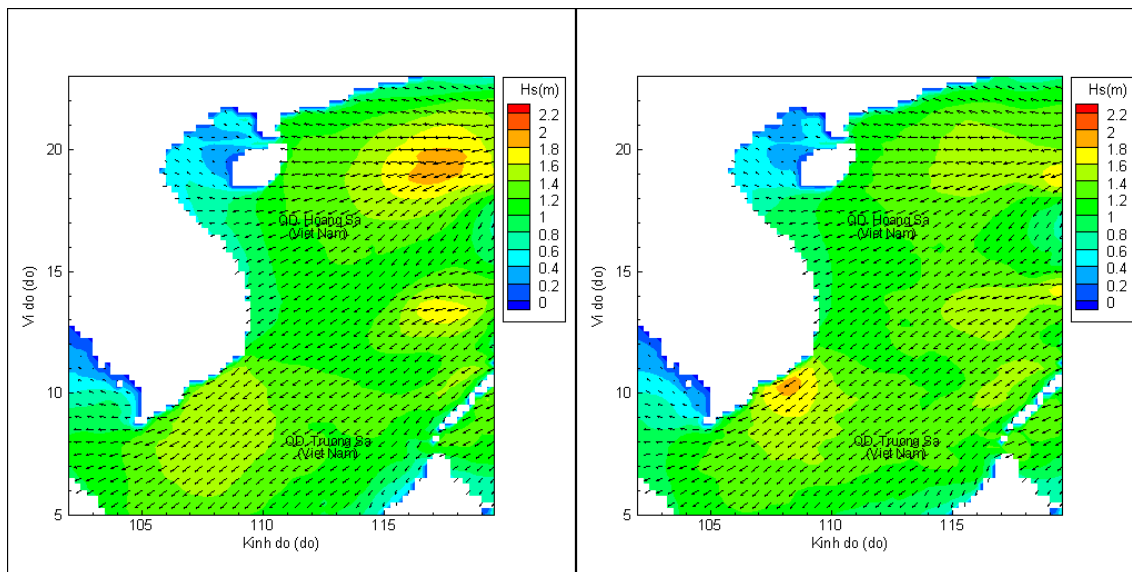
Người soát bản tin: Nguyễn Thị Thanh

Biên trình mực nước tổng cộng tại 10 trạm Hải văn

(Cửa Ông, Hòn Dấu, Bạch Long Vĩ, Hòn Ngự, Sơn Trà, Quy Nhơn, Phú Quý, Vũng Tàu, Rạch Giá, Phú Quốc)

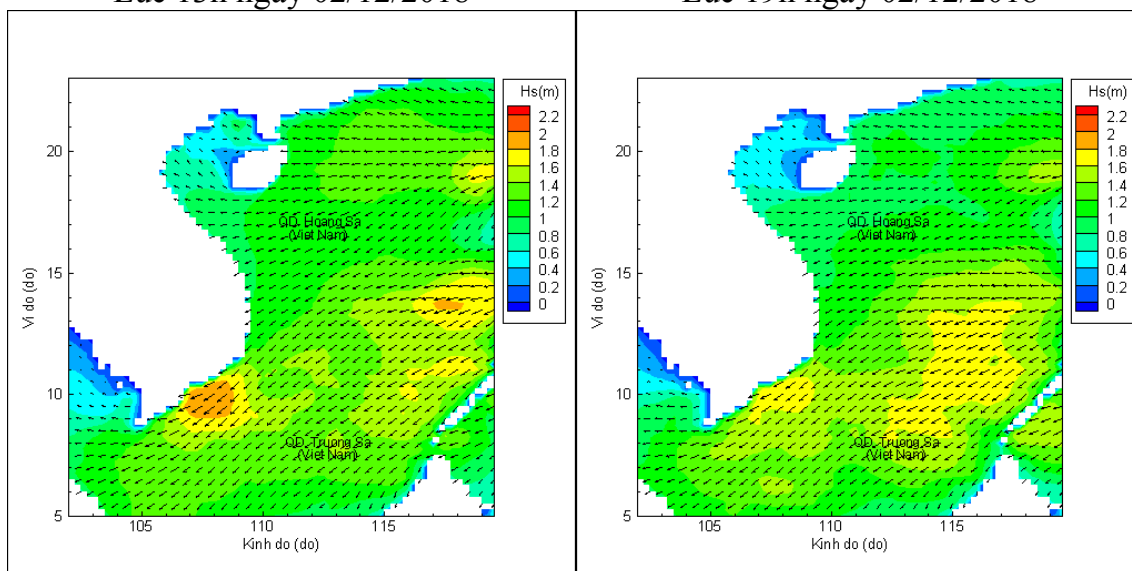


Phân bố độ cao sóng ven bờ và ngoài khơi biển Việt Nam



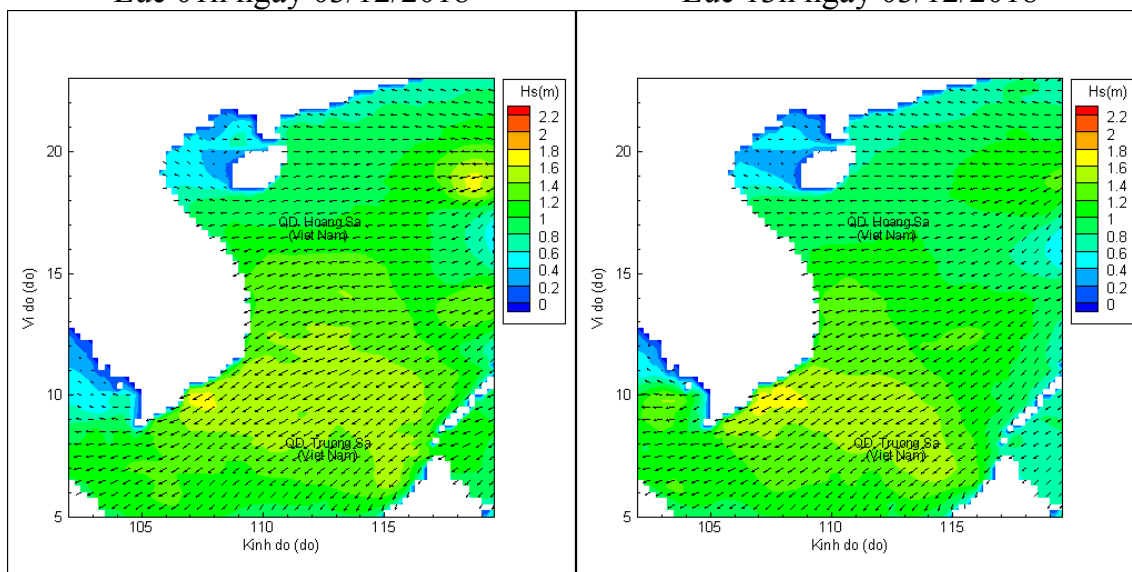
Lúc 13h ngày 02/12/2018

Lúc 19h ngày 02/12/2018



Lúc 01h ngày 03/12/2018

Lúc 13h ngày 03/12/2018



Lúc 01h ngày 04/12/2018

Lúc 13h ngày 04/12/2018