

BẢN TIN DỰ BÁO MỨC NƯỚC VÀ SÓNG BIỂN

(Lúc 13 giờ – 06Z ngày 06/03/2019)

Tỉnh/ TP	Huyện	Mức nước tổng cộng dự báo trong 48 giờ (cm)								
		06/03		07/03				08/03		
		13h	19h	1h	7h	13h	19h	1h	7h	13h
Quảng Ninh	Đầm Hà	-121	-15	135	9	-130	-32	138	54	-114
	Cửa Ông	-115	-14	133	6	-112	-34	138	44	-98
TP. Hải Phòng	Hòn Dấu	-104	-14	129	7	-96	-36	139	38	-78
	Bạch Long Vĩ	-99	4	119	-9	-105	-20	125	23	-92
Thái Bình	Thái Thụy	-98	-15	127	5	-88	-36	138	32	-68
Nam Định	Hải Hậu	-87	-11	118	2	-75	-34	130	26	-56
Ninh Bình	Kim Sơn	-86	-13	115	1	-71	-35	128	25	-52
Thanh Hóa	Quảng Xương	-79	-12	111	4	-64	-35	125	25	-45
Nghệ An	Diễn Châu	-56	-10	98	6	-53	-32	113	25	-36
	Hòn Ngư	-57	-8	94	6	-52	-31	109	25	-35
Hà Tĩnh	Thạch Hà	-57	-5	78	12	-50	-24	93	28	-31
Quảng Bình	Quảng Trạch	-55	9	43	21	-47	-6	54	32	-27
	Quảng Ninh	-41	15	24	19	-34	4	34	27	-17
Quảng Trị	Gio Linh	-29	20	7	15	-22	14	18	21	-8
	Cồn Cỏ	-31	24	8	10	-25	17	19	16	-13
Thừa Thiên Huế	Hương Trà	-16	24	-9	9	-8	24	1	14	2
	Phước Lộc	-3	26	-23	3	4	30	-13	6	10
TP. Đà Nẵng	Sơn Trà	7	26	-32	-1	13	34	-24	-1	16
	Hoàng Sa	23	41	-45	-17	19	51	-41	-22	9
Quảng Nam	Tam Kỳ	20	30	-45	-8	21	41	-37	-8	23
	Cù Lao Chàm	16	30	-40	-6	18	39	-33	-7	20
Quảng Ngãi	TP. Quảng Ngãi	21	36	-53	-12	20	47	-47	-14	21
	Lý Sơn	23	36	-49	-12	21	47	-44	-15	20
Bình Định	Phước Mỹ	23	38	-54	-13	19	48	-50	-19	13
	Quy Nhơn	27	41	-56	-12	20	49	-51	-20	13
Phước Yên	TP. Tuy Hòa	22	39	-57	-18	16	46	-53	-25	8
Khánh Hòa	TP. Nha Trang	25	45	-52	-16	22	53	-48	-26	14
	Trường Sa	31	44	-47	-28	28	51	-40	-36	20
Ninh Thuận	TP. PR-Tháp Chàm	25	47	-57	-22	19	50	-52	-34	13
Bình Thuận	TP. Phan Thiết	37	48	-46	-50	51	41	-26	-78	53
	Phước Quý	30	46	-52	-29	30	50	-44	-42	24
Bà Rịa Vũng Tàu	Vũng Tàu	-94	-65	37	118	-69	-58	10	112	-51
	Côn Đảo	-73	-84	49	97	-49	-73	24	92	-29
TPHCM	Cần Giờ	-49	-89	58	81	-27	-80	34	78	-12
Tiền Giang	Gò Công Tây	-47	-88	60	76	-25	-79	38	75	-10
Bến Tre	Ba Tri	-51	-87	60	78	-28	-77	38	77	-12
Trà Vinh	Duyên Hải	-66	-72	61	73	-42	-66	39	72	-25
Sóc Trăng	Tân Phú	-43	-92	65	65	-19	-79	44	63	-3
Bạc Liêu	TP. Bạc Liêu	-27	-96	70	48	-5	-83	50	46	11
Cà Mau	Năm Căn	-21	-97	70	44	-3	-83	53	43	13
	Trần Văn Thời	-9	-97	56	42	-3	-81	52	46	23
Kiên Giang	Rạch Giá	6	-82	51	35	2	-70	52	35	27
	Phước Quốc	6	-84	43	27	10	-72	47	33	34

Vùng Biển	Độ cao sóng biển dự báo trong 48 giờ		
	Độ cao sóng lớn nhất (m)	Hướng thịnh hành	Ghi chú
Bắc vịnh Bắc Bộ	0.3 - 1.8	Đông Bắc	
Nam vịnh Bắc Bộ	0.7 - 1.5	Đông Bắc, Đông	
Quảng Trị đến Quảng Ngãi	0.7 - 1.8	Đông Nam, Đông	
Bình Định đến Ninh Thuận	0.6 - 1.6	Đông, Đông Nam	
Bình Thuận đến Cà Mau	0.3 - 1.5	Đông	
Cà Mau đến Kiên Giang	0.3 - 1.2	Đông, Đông Nam	
Quần đảo Hoàng Sa	0.7 - 1.3	Đông, Đông Nam	
Quần đảo Trường Sa	0.7 - 1.2	Đông, Đông Bắc	
Bắc Biển Đông	0.6 - 3.6	Đông, Đông Bắc	Cảnh báo
Giữa Biển Đông	0.4 - 1.9	Đông Bắc, Đông	
Nam Biển Đông	0.6 - 1.3	Đông Bắc, Đông	

Tin phát lúc: 13 giờ 00

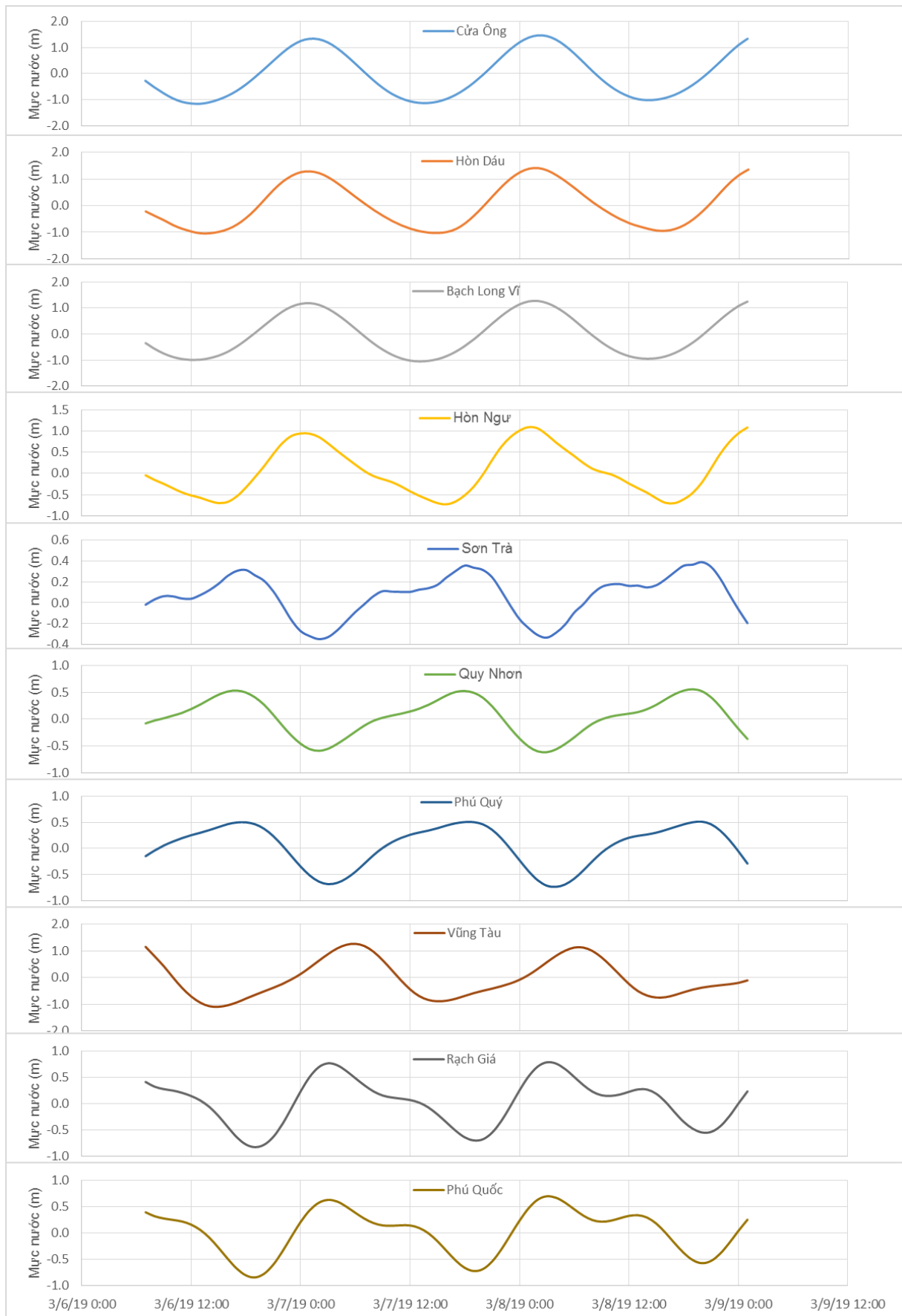
Thời điểm phát tin dự báo tiếp theo: 13 giờ 00 ngày 07/03/2019

Người xây dựng bản tin: Lê Đức Quyền

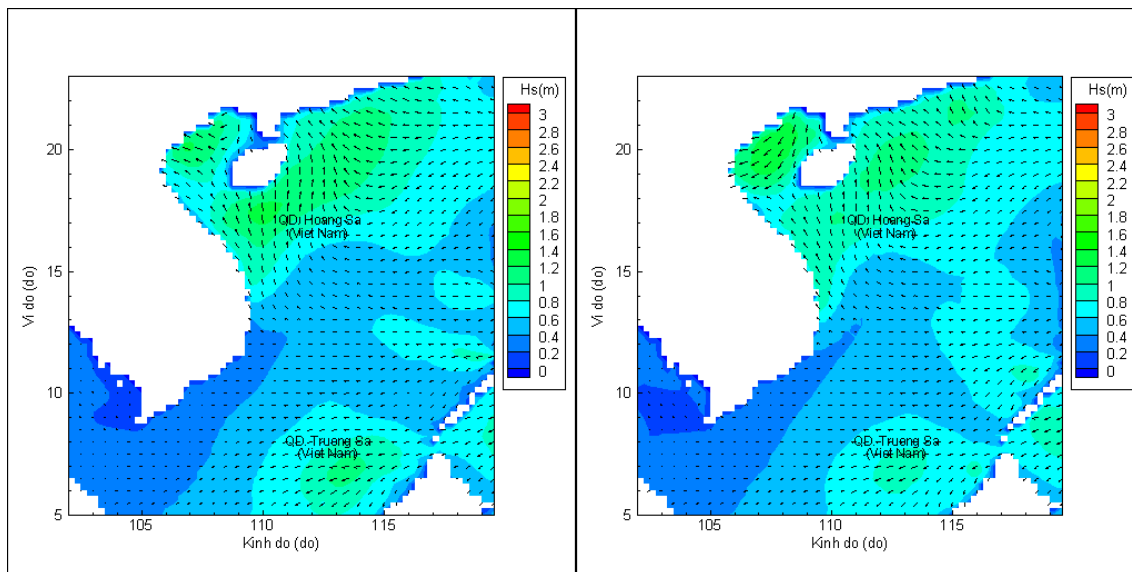
Người soát bản tin: Lê Quốc Huy

Biên trình mực nước tổng cộng tại 10 trạm Hải văn

(Cửa Ông, Hòn Dấu, Bạch Long Vĩ, Hòn Ngư, Sơn Trà, Quy Nhơn, Phú Quý, Vũng Tàu, Rạch Giá, Phú Quốc)

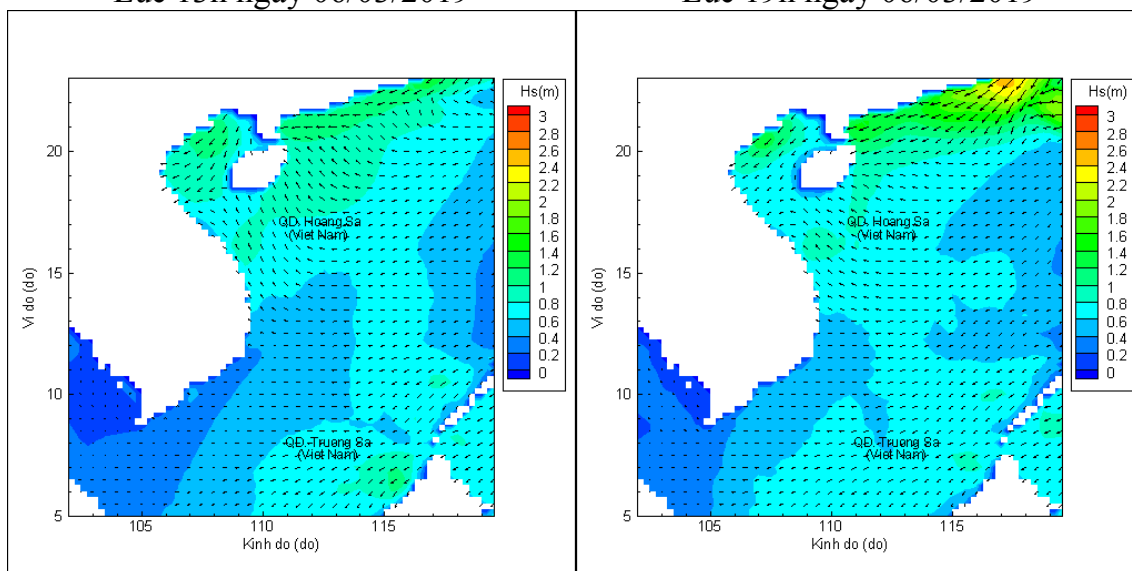


Phân bố độ cao sóng ven bờ và ngoài khơi biển Việt Nam



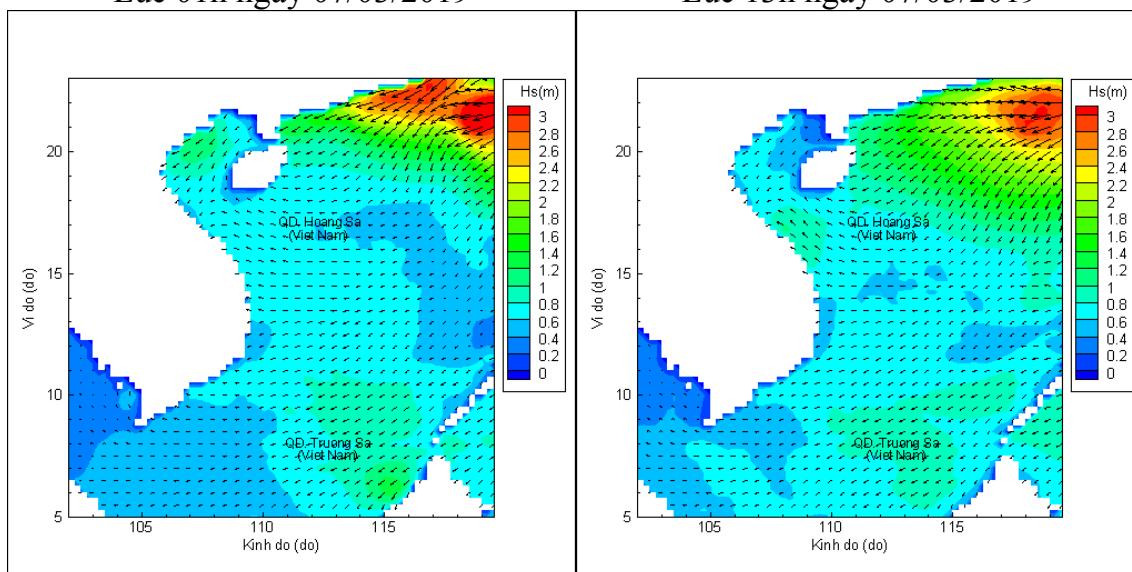
Lúc 13h ngày 06/03/2019

Lúc 19h ngày 06/03/2019



Lúc 01h ngày 07/03/2019

Lúc 13h ngày 07/03/2019



Lúc 01h ngày 08/03/2019

Lúc 13h ngày 08/03/2019