

**BẢN TIN DỰ BÁO MỨC NƯỚC VÀ SÓNG BIỂN**

(Lúc 13 giờ – 06Z ngày 10/05/2019)

Tỉnh/ TP	Huyện	Mức nước tổng cộng dự báo trong 48 giờ (cm)								
		10/05		11/05				12/05		
		13h	19h	1h	7h	13h	19h	1h	7h	13h
Quảng Ninh	Đầm Hà	-39	176	70	-153	-62	145	113	-135	-69
	Cửa Ông	-38	174	60	-134	-65	146	97	-116	-78
TP. Hải Phòng	Hòn Dấu	-42	166	55	-117	-72	147	83	-95	-87
	Bạch Long Vĩ	-22	163	33	-123	-52	144	66	-106	-67
Thái Bình	Thái Thụy	-42	161	49	-107	-71	144	75	-85	-86
Nam Định	Hải Hậu	-35	152	44	-91	-69	135	63	-66	-87
Ninh Bình	Kim Sơn	-35	148	42	-86	-71	134	58	-59	-87
Thanh Hóa	Quảng Xương	-36	144	41	-78	-70	129	56	-51	-85
Nghệ An	Diễn Châu	-34	129	40	-66	-64	116	50	-40	-79
	Hòn Ngư	-30	126	39	-64	-61	113	48	-39	-76
Hà Tĩnh	Thạch Hà	-23	110	40	-56	-54	101	46	-30	-71
Quảng Bình	Quảng Trạch	-11	69	34	-38	-35	70	32	-14	-53
	Quảng Ninh	2	46	25	-24	-20	53	18	-2	-37
Quảng Trị	Gio Linh	16	26	16	-12	-2	34	5	9	-18
	Cồn Cỏ	20	27	11	-17	1	37	2	3	-17
Thừa Thiên Huế	Hương Trà	27	3	7	0	17	13	-5	16	5
	Phú Lộc	35	-18	0	12	31	-5	-12	21	22
TP. Đà Nẵng	Sơn Trà	44	-31	-6	19	41	-19	-20	26	35
	Hoàng Sa	64	-46	-29	18	66	-29	-39	16	58
Quảng Nam	Tam Kỳ	56	-45	-12	27	57	-28	-30	30	51
	Cù Lao Chàm	51	-42	-11	24	51	-25	-28	28	45
Quảng Ngãi	TP. Quảng Ngãi	64	-52	-20	27	68	-33	-35	26	58
	Lý Sơn	63	-51	-20	25	65	-33	-35	25	57
Bình Định	Phú Mỹ	69	-52	-24	23	73	-31	-35	23	62
	Quy Nhơn	68	-54	-27	19	71	-31	-39	19	62
Phú Yên	TP. Tuy Hòa	67	-56	-33	18	70	-33	-44	17	59
Khánh Hòa	TP. Nha Trang	74	-50	-32	23	74	-29	-45	22	61
	Trường Sa	70	-51	-41	26	71	-29	-55	24	60
Ninh Thuận	TP. PR-Tháp Chàm	75	-54	-37	22	70	-34	-56	23	56
Bình Thuận	TP. Phan Thiết	61	-29	-86	55	50	-6	-114	60	30
	Phú Quý	70	-49	-46	31	67	-27	-66	32	53
Bà Rịa Vũng Tàu	Vũng Tàu	18	52	-187	104	19	52	-177	79	24
	Còn Đảo	27	42	-177	87	28	64	-161	48	42
TPHCM	Cần Giờ	9	62	-195	106	12	48	-178	85	19
Tiền Giang	Gò Công Tây	2	63	-202	111	6	55	-185	90	14
Bến Tre	Ba Tri	-9	47	-211	113	7	74	-191	86	16
Trà Vinh	Duyên Hải	-3	52	-215	114	15	81	-190	73	27
Sóc Trăng	Tân Phú	-2	60	-207	103	17	90	-176	46	41
Bạc Liêu	TP. Bạc Liêu	14	71	-187	65	21	81	-151	-1	62
Cà Mau	Năm Căn	43	58	-144	17	30	66	-114	-35	64
	Trần Văn Thời	23	43	-71	15	-6	54	-57	-5	-7
Kiên Giang	Rạch Giá	2	74	-41	19	-11	46	-21	7	-22
	Phú Quốc	-8	29	1	-10	-21	16	10	-16	-25

Vùng Biển	Độ cao sóng biển dự báo trong 48 giờ		
	Độ cao sóng lớn nhất (m)	Hướng thịnh hành	Ghi chú
Bắc vịnh Bắc Bộ	0.3 - 1.0	Đông, Đông Bắc	
Nam vịnh Bắc Bộ	0.4 - 1.1	Đông Bắc, Đông, Bắc	
Quảng Trị đến Quảng Ngãi	0.5 - 1.0	Đông, Đông Bắc	
Bình Định đến Ninh Thuận	0.5 - 1.3	Tây Nam, Nam	
Bình Thuận đến Cà Mau	0.3 - 1.5	Tây Nam, Tây	
Cà Mau đến Kiên Giang	0.3 - 1.2	Tây, Tây Bắc	
Quần đảo Hoàng Sa	0.7 - 1.7	Đông, Đông Nam, Nam	
Quần đảo Trường Sa	0.7 - 1.3	Tây Nam, Tây	
Bắc Biển Đông	0.6 - 1.2	Đông, Đông Đông Bắc	
Giữa Biển Đông	0.5 - 1.4	Tây, Tây Nam	
Nam Biển Đông	0.4 - 1.4	Tây	

**Tin phát lúc: 13 giờ 00**

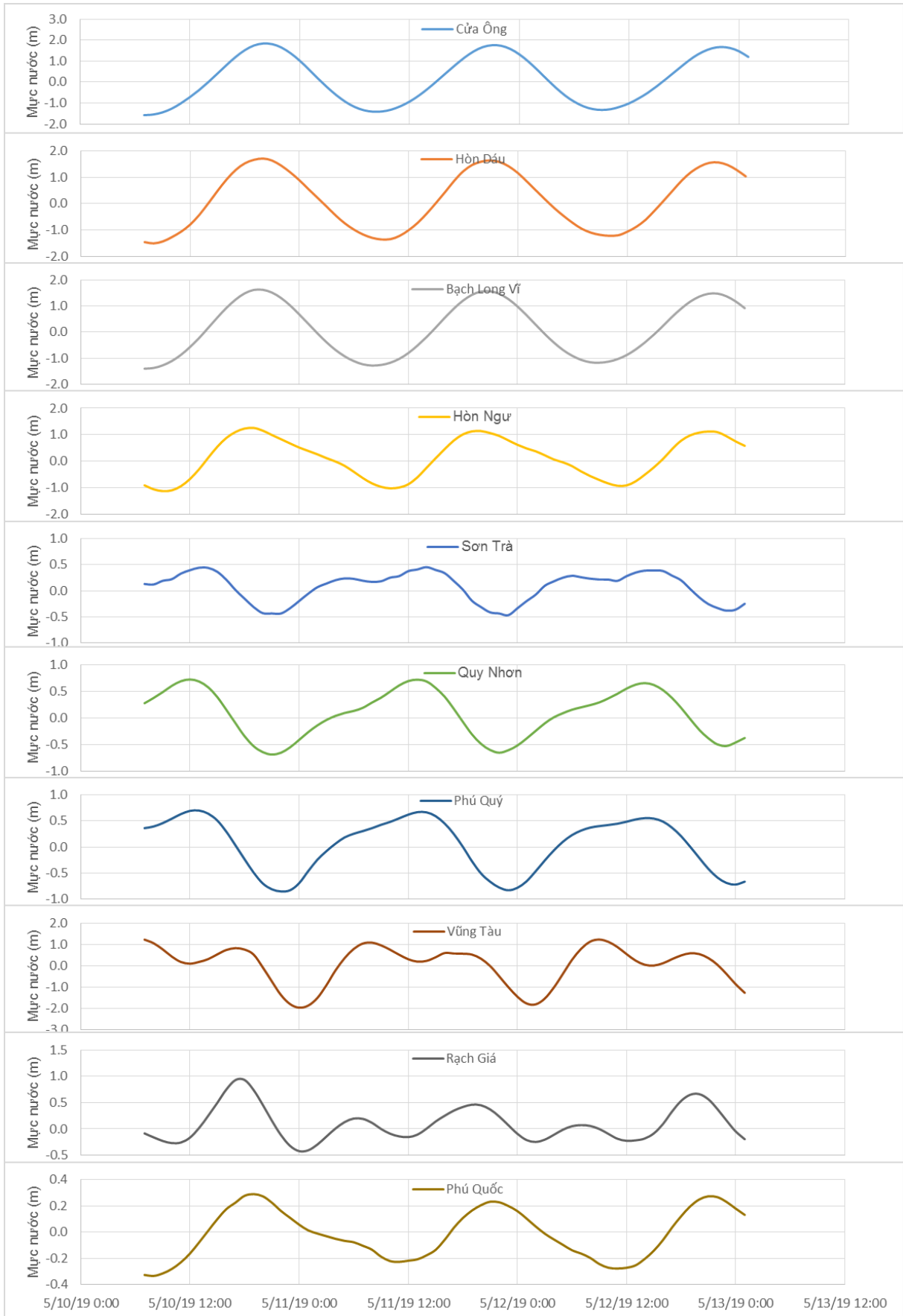
Thời điểm phát tin dự báo tiếp theo: 13 giờ 00 ngày 11/05/2019

Người xây dựng bản tin: Lê Đức Quyền

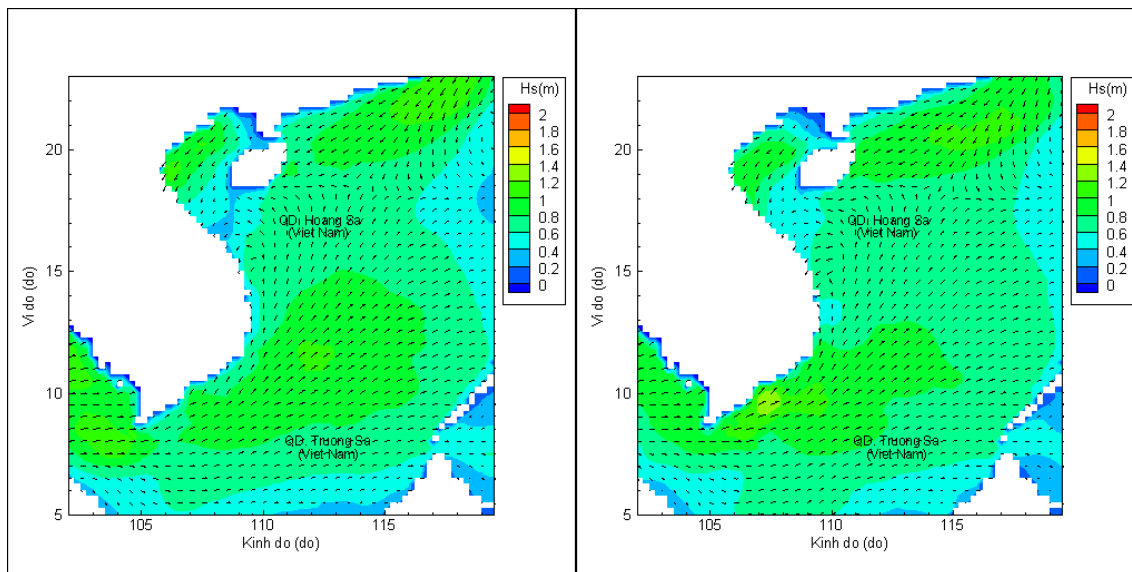
Người soát bản tin: Nguyễn Thị Thanh

## Biên trình mực nước tổng cộng tại 10 trạm Hải văn

(Cửa Ông, Hòn Dấu, Bạch Long Vĩ, Hòn Ngự, Sơn Trà, Quy Nhơn, Phú Quý, Vũng Tàu, Rạch Giá, Phú Quốc)

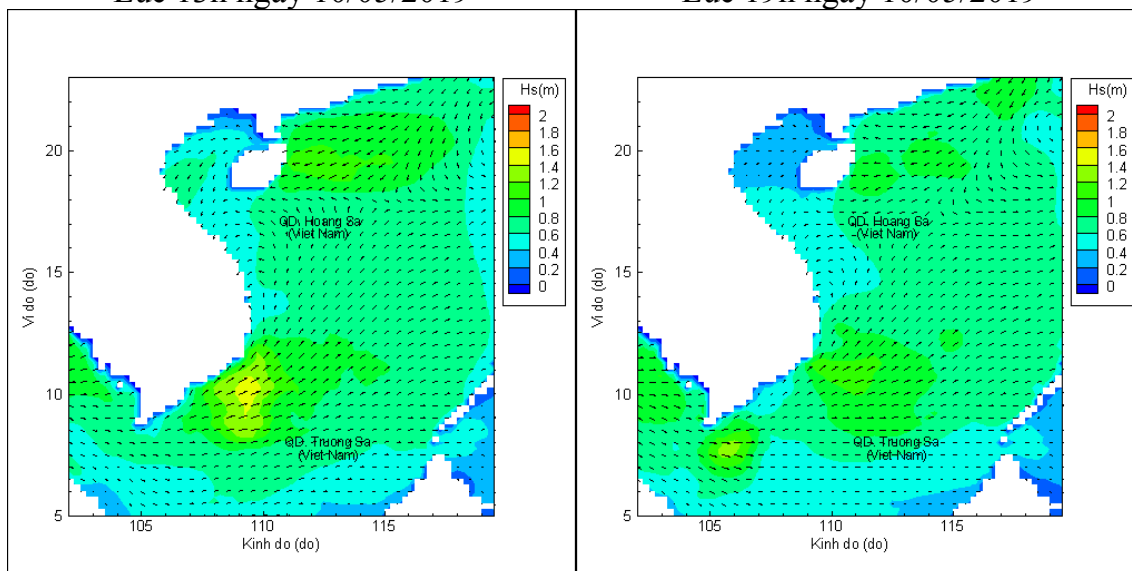


## Phân bố độ cao sóng ven bờ và ngoài khơi biển Việt Nam



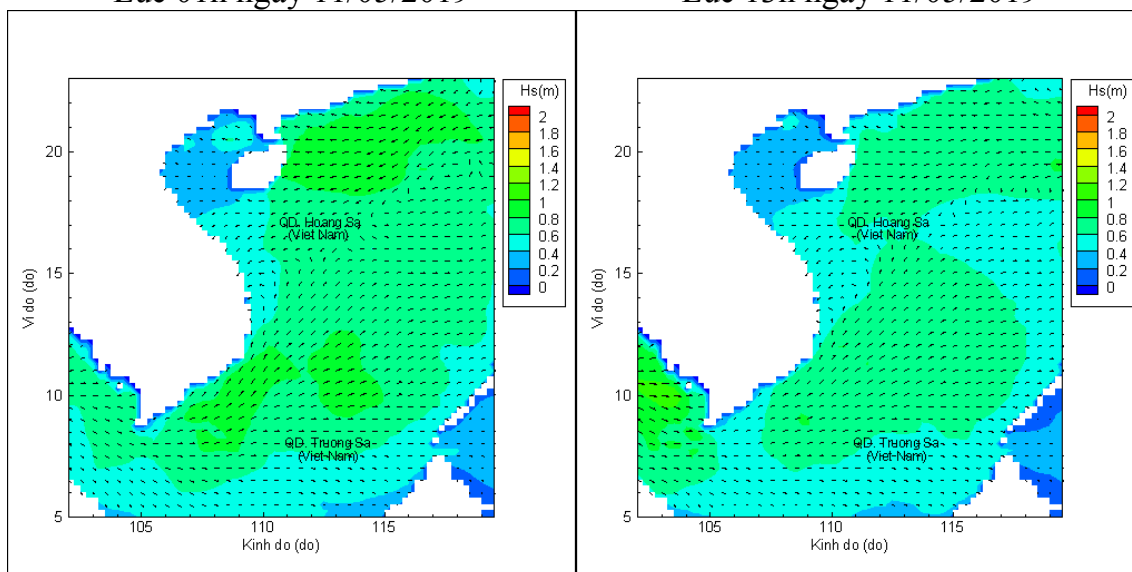
Lúc 13h ngày 10/05/2019

Lúc 19h ngày 10/05/2019



Lúc 01h ngày 11/05/2019

Lúc 13h ngày 11/05/2019



Lúc 01h ngày 12/05/2019

Lúc 13h ngày 12/05/2019