

**BẢN TIN DỰ BÁO MỨC NƯỚC VÀ SÓNG BIỂN**

(Lúc 13 giờ – 06Z ngày 04/07/2019)

Tỉnh/ TP	Huyện	Mức nước tổng cộng dự báo trong 48 giờ (cm)								
		04/06		05/07				06/07		
		13h	19h	1h	7h	13h	19h	1h	7h	13h
Quảng Ninh	Đầm Hà	231	-91	-144	45	241	-40	-148	0	226
	Cửa Ông	222	-70	-161	56	224	-26	-160	8	212
TP. Hải Phòng	Hòn Dấu	170	-52	-159	63	191	-14	-156	9	186
	Bạch Long Vĩ	157	-80	-137	74	185	-40	-136	27	187
Thái Bình	Thái Thụy	154	-46	-156	66	178	-12	-151	11	176
Nam Định	Hải Hậu	128	-30	-154	70	153	-4	-146	15	154
Ninh Bình	Kim Sơn	124	-23	-152	70	149	-2	-143	13	148
Thanh Hóa	Quảng Xương	111	-18	-149	65	138	0	-142	9	136
Nghệ An	Diễn Châu	85	-13	-140	57	115	7	-132	5	110
	Hòn Ngư	84	-11	-137	58	111	8	-128	8	108
Hà Tĩnh	Thạch Hà	73	-2	-132	54	96	19	-121	12	95
Quảng Bình	Quảng Trạch	36	8	-111	47	54	26	-106	19	56
	Quảng Ninh	13	13	-87	46	26	27	-84	28	29
Quảng Trị	Gio Linh	-9	14	-65	46	1	26	-62	37	4
	Cồn Cỏ	-9	10	-63	54	2	22	-61	44	7
Thừa Thiên Huế	Hương Trà	-31	15	-34	45	-23	23	-34	43	-19
	Phú Lộc	-49	16	-8	42	-43	22	-8	48	-38
TP. Đà Nẵng	Sơn Trà	-61	15	12	39	-58	19	10	53	-51
	Hoàng Sa	-72	-3	57	46	-69	-5	44	65	-60
Quảng Nam	Tam Kỳ	-77	15	35	37	-75	15	29	57	-64
	Cù Lao Chàm	-71	15	29	39	-68	16	25	55	-59
Quảng Ngãi	TP. Quảng Ngãi	-86	10	46	43	-82	8	38	65	-69
	Lý Sơn	-80	9	49	42	-77	8	40	64	-65
Bình Định	Phú Mỹ	-87	3	50	46	-81	2	40	68	-70
	Quy Nhơn	-84	2	49	43	-82	-2	33	65	-70
Phú Yên	TP. Tuy Hòa	-85	2	52	47	-80	-2	37	64	-74
Khánh Hòa	TP. Nha Trang	-83	10	61	58	-81	-1	42	74	-70
	Trường Sa	-98	1	54	57	-90	-6	41	73	-75
Ninh Thuận	TP. PR-Tháp Chàm	-104	9	49	62	-95	3	37	80	-80
Bình Thuận	TP. Phan Thiết	-162	27	26	94	-134	-3	30	89	-93
	Phú Quý	-114	10	48	65	-103	-1	38	77	-84
Bà Rịa Vũng Tàu	Vũng Tàu	-154	-38	77	80	-85	-100	102	43	-14
	Côn Đảo	-124	-76	86	83	-64	-120	101	51	-3
TPHCM	Cần Giờ	-148	-44	78	78	-76	-108	104	34	-4
Tiền Giang	Gò Công Tây	-151	-44	77	78	-76	-110	106	31	-3
Bến Tre	Ba Tri	-150	-56	81	74	-74	-119	109	29	-2
Trà Vinh	Duyên Hải	-138	-77	97	71	-63	-136	122	29	9
Sóc Trăng	Tân Phú	-101	-107	107	62	-34	-159	127	22	33
Bạc Liêu	TP. Bạc Liêu	-39	-161	122	44	15	-195	127	15	63
Cà Mau	Năm Căn	-7	-162	91	57	26	-177	84	35	56
	Trần Văn Thời	2	-48	-3	71	8	-62	7	36	23
Kiên Giang	Rạch Giá	13	23	-54	71	20	-10	-17	21	31
	Phú Quốc	38	4	-37	25	32	0	-26	0	24

Vùng Biển	Độ cao sóng biển dự báo trong 48 giờ		
	Độ cao sóng lớn nhất (m)	Hướng thịnh hành	Ghi chú
Bắc vịnh Bắc Bộ	0.3 - 3.0	Tây Nam, Tây	Cảnh báo
Nam vịnh Bắc Bộ	0.9 - 2.7	Tây, Tây Nam	Cảnh báo
Quảng Trị đến Quảng Ngãi	0.8 - 2.7	Tây	Cảnh báo
Bình Định đến Ninh Thuận	1.2 - 1.9	Tây Nam	
Bình Thuận đến Cà Mau	0.3 - 1.5	Tây Nam	
Cà Mau đến Kiên Giang	0.3 - 1.1	Tây, Tây Nam	
Quần đảo Hoàng Sa	2.4 - 3.0	Tây Nam, Tây	Cảnh báo
Quần đảo Trường Sa	0.6 - 1.6	Tây	
Bắc Biển Đông	1.3 - 3.1	Tây Nam	Cảnh báo
Giữa Biển Đông	0.6 - 2.2	Tây Nam	Cảnh báo
Nam Biển Đông	0.3 - 1.2	Tây	

**Tin phát lúc: 13 giờ 00**

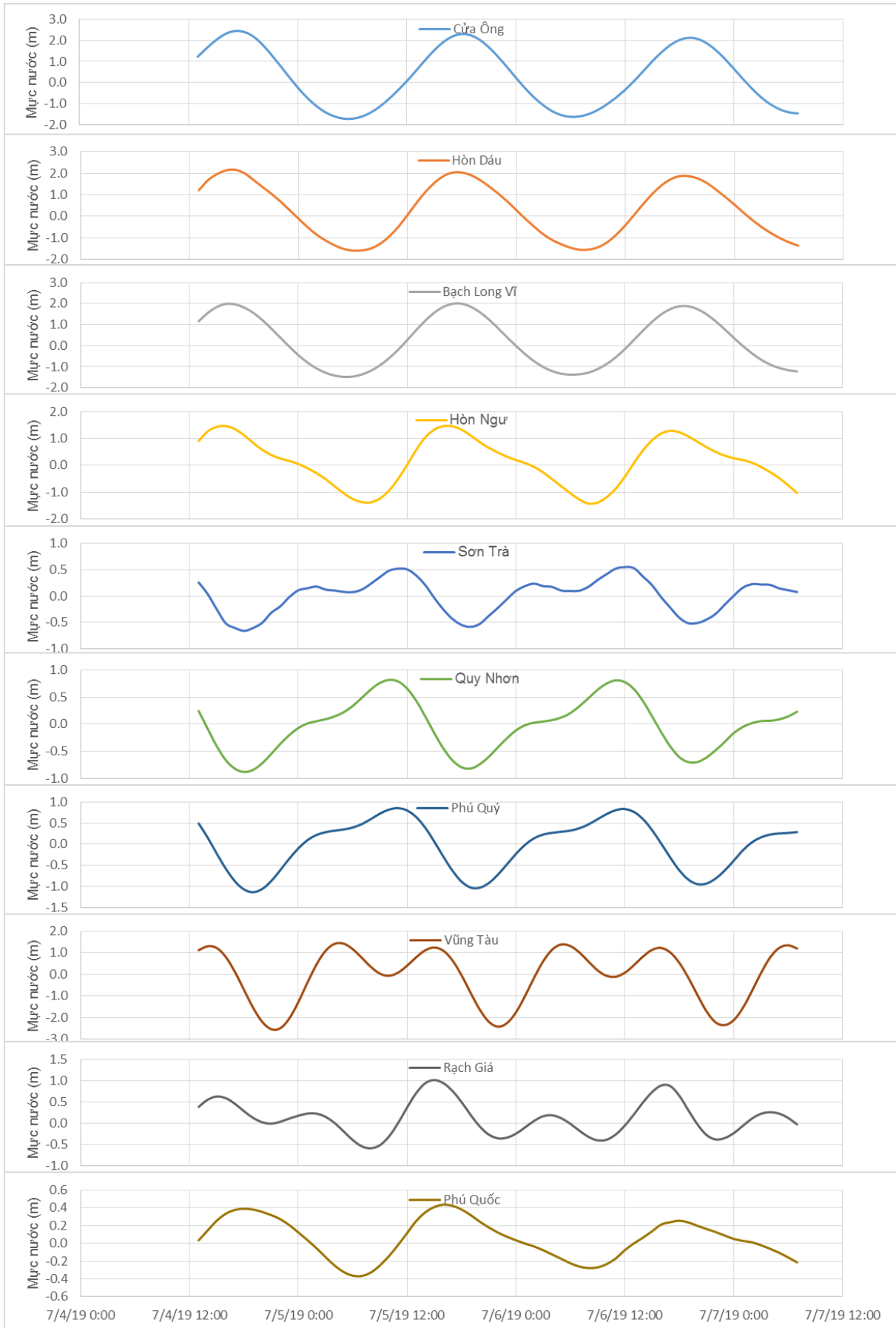
Thời điểm phát tin dự báo tiếp theo: 13 giờ 00 ngày 05/07/2019

Người xây dựng bản tin: Nguyễn Thị Lan

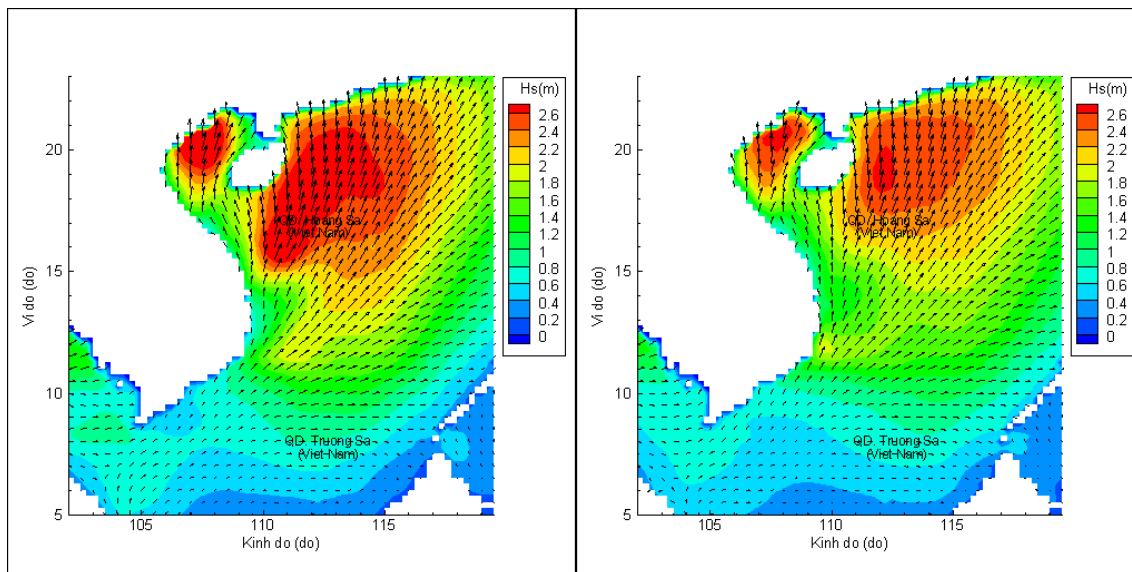
Người soát bản tin: Nguyễn Thị Thanh

## Biên trình mực nước tổng cộng tại 10 trạm Hải vãn

(Cửa Ông, Hòn Dấu, Bạch Long Vĩ, Hòn Ngư, Sơn Trà, Quy Nhơn, Phú Quý, Vũng Tàu, Rạch Giá, Phú Quốc)

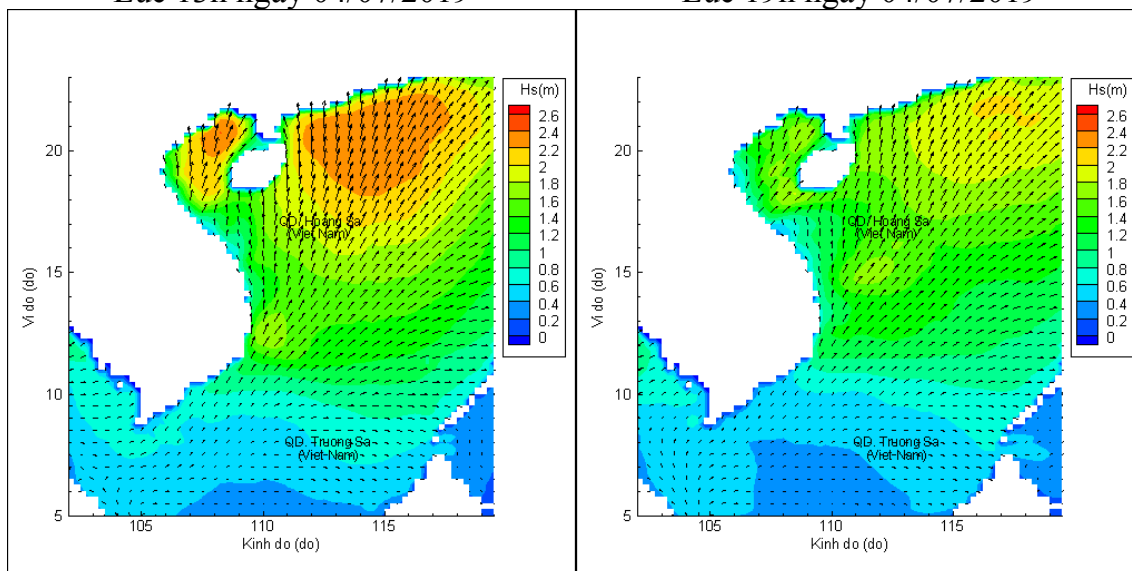


## Phân bố độ cao sóng ven bờ và ngoài khơi biển Việt Nam



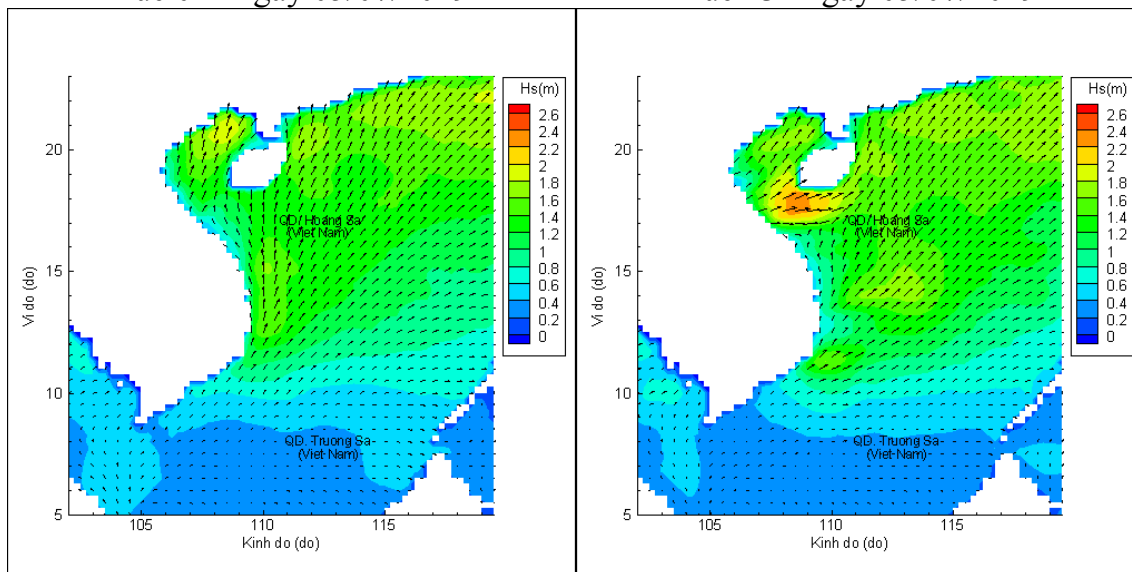
Lúc 13h ngày 04/07/2019

Lúc 19h ngày 04/07/2019



Lúc 01h ngày 05/07/2019

Lúc 13h ngày 05/07/2019



Lúc 01h ngày 06/07/2019

Lúc 13h ngày 06/07/2019