

BẢN TIN DỰ BÁO MỨC NƯỚC VÀ SÓNG BIỂN

(Lúc 13 giờ – 06Z ngày 28/07/2019)

Tỉnh/ TP	Huyện	Mức nước tổng cộng dự báo trong 48 giờ (cm)								
		28/07		29/07				30/07		
		13h	19h	1h	7h	13h	19h	1h	7h	13h
Quảng Ninh	Đầm Hà	5	12	-78	-16	131	33	-119	-34	149
	Cửa Ông	99	17	-73	-13	128	32	-110	-40	154
TP. Hải Phòng	Hòn Dấu	87	17	-70	-17	122	28	-92	-45	148
	Bạch Long Vĩ	86	4	-64	-2	117	9	-94	-24	145
Thái Bình	Thái Thụy	85	15	-66	-16	122	22	-85	-46	148
Nam Định	Hải Hậu	74	17	-58	-12	111	15	-75	-43	144
Ninh Bình	Kim Sơn	72	20	-56	-11	110	14	-74	-43	144
Thanh Hóa	Quảng Xương	69	20	-54	-12	105	13	-69	-45	139
Nghệ An	Diễn Châu	63	21	-48	-11	92	14	-59	-40	122
	Hòn Ngư	61	19	-48	-10	89	12	-57	-38	119
Hà Tĩnh	Thạch Hà	49	23	-45	-8	76	15	-51	-35	106
Quảng Bình	Quảng Trạch	18	26	-38	6	43	21	-43	-17	71
	Quảng Ninh	5	23	-29	14	25	16	-32	-3	51
Quảng Trị	Gio Linh	-4	20	-22	23	9	13	-23	12	33
	Cồn Cỏ	-3	17	-23	28	10	10	-25	16	35
Thừa Thiên Huế	Hương Trà	-13	13	-11	32	-6	7	-13	28	13
	Phú Lộc	-23	6	-1	39	-17	0	-5	38	-3
TP. Đà Nẵng	Sơn Trà	-29	3	7	45	-24	-3	6	47	-13
	Hoàng Sa	-33	-9	20	58	-37	-20	17	74	-29
Quảng Nam	Tam Kỳ	-34	-2	17	48	-37	-9	18	58	-28
	Cù Lao Chàm	-32	1	14	47	-33	-7	14	56	-24
Quảng Ngãi	TP. Quảng Ngãi	-40	-3	20	56	-45	-14	19	70	-35
	Lý Sơn	-38	-4	20	56	-42	-14	18	70	-34
Bình Định	Phú Mỹ	-42	-3	23	58	-47	-17	23	75	-43
	Quy Nhơn	-43	-4	23	52	-49	-21	20	71	-43
Phú Yên	TP. Tuy Hòa	-46	-7	24	58	-45	-19	23	76	-38
Khánh Hòa	TP. Nha Trang	-33	-1	28	67	-39	-16	27	82	-28
	Trường Sa	-38	-17	20	59	-39	-32	20	73	-29
Ninh Thuận	TP. PR-Tháp Chàm	-43	-10	19	65	-43	-27	19	77	-31
Bình Thuận	TP. Phan Thiết	-45	-40	25	51	-30	-76	40	50	-4
	Phú Quý	-43	-20	21	61	-42	-41	23	72	-27
Bà Rịa Vũng Tàu	Vũng Tàu	5	-112	70	9	44	-172	94	2	79
	Côn Đảo	15	-117	53	26	50	-166	67	16	83
TPHCM	Cần Giờ	10	-115	71	2	51	-182	99	-7	85
Tiền Giang	Gò Công Tây	10	-118	71	1	52	-185	99	-11	88
Bến Tre	Ba Tri	10	-129	67	-2	55	-192	94	-16	91
Trà Vinh	Duyên Hải	17	-134	69	5	61	-198	90	-10	98
Sóc Trăng	Tân Phú	31	-134	61	3	72	-192	76	-11	102
Bạc Liêu	TP. Bạc Liêu	49	-130	38	12	78	-170	36	7	97
Cà Mau	Năm Căn	52	-108	4	29	69	-131	-8	27	83
	Trần Văn Thời	34	-34	-26	26	48	-53	-20	5	55
Kiên Giang	Rạch Giá	38	12	-20	3	56	-28	8	-27	45
	Phú Quốc	26	4	-26	-6	23	1	-19	-35	18

Vùng Biển	Độ cao sóng biển dự báo trong 48 giờ		
	Độ cao sóng lớn nhất (m)	Hướng thịnh hành	Ghi chú
Bắc vịnh Bắc Bộ	0.3 - 0.8	Nam, Tây Nam	
Nam vịnh Bắc Bộ	0.3 - 0.9	Tây Nam, Nam	
Quảng Trị đến Quảng Ngãi	0.3 - 1.1	Nam, Tây Nam	Cảnh báo
Bình Định đến Ninh Thuận	1.0 - 2.3	Tây Nam, Nam	Cảnh báo
Bình Thuận đến Cà Mau	0.3 - 2.0	Tây Nam, Tây	
Cà Mau đến Kiên Giang	0.3 - 1.0	Tây, Tây Nam	
Quần đảo Hoàng Sa	0.8 - 1.2	Nam	
Quần đảo Trường Sa	1.3 - 2.7	Tây	Cảnh báo
Bắc Biển Đông	0.6 - 4.0	Tây Nam	Cảnh báo
Giữa Biển Đông	1.6 - 4.0	Tây Nam, Tây	Cảnh báo
Nam Biển Đông	0.6 - 2.4	Tây	Cảnh báo

Tin phát lúc: 13 giờ 00

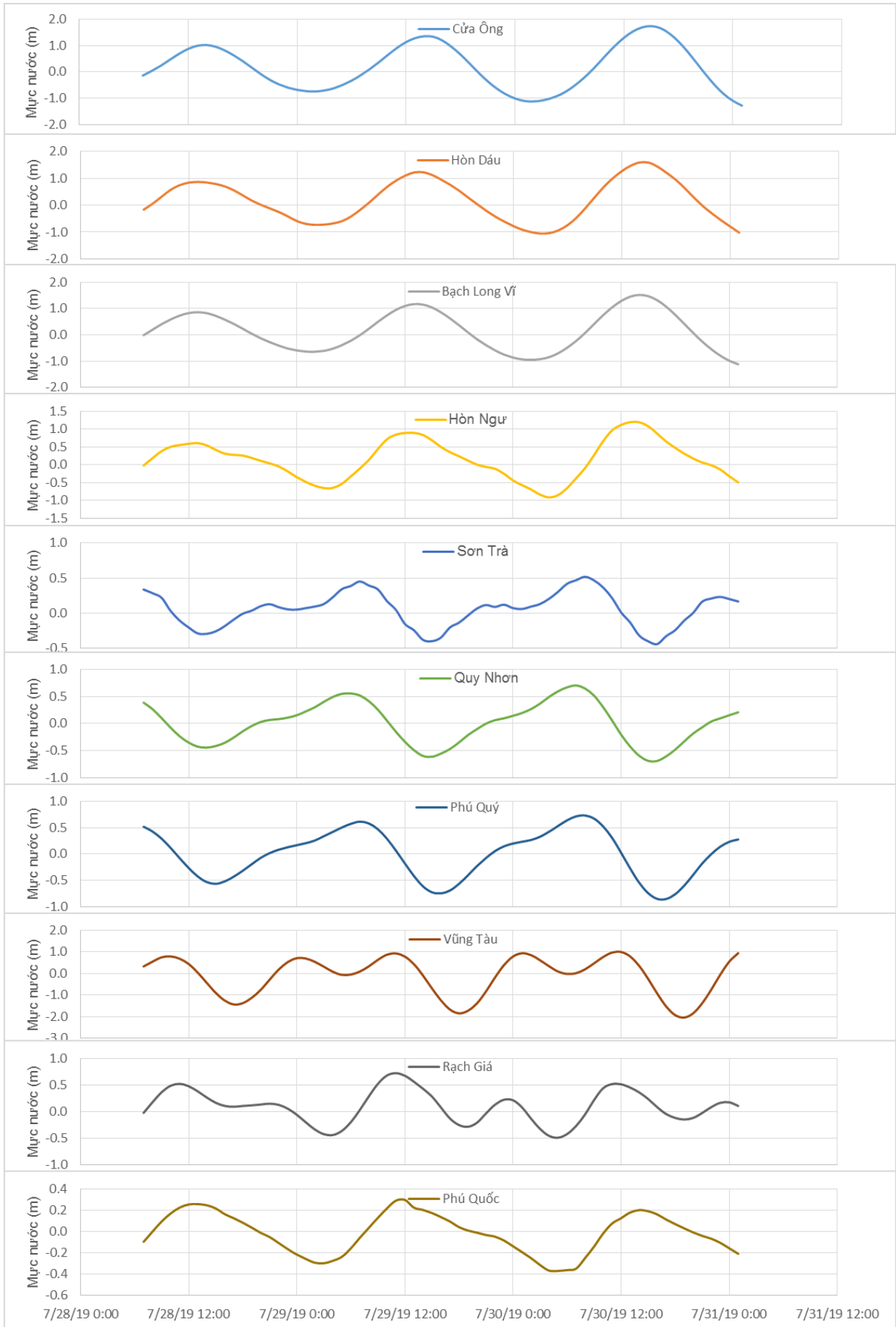
Thời điểm phát tin dự báo tiếp theo: 13 giờ 00 ngày 29/07/2019

Người xây dựng bản tin: Nguyễn Hồng Hạnh

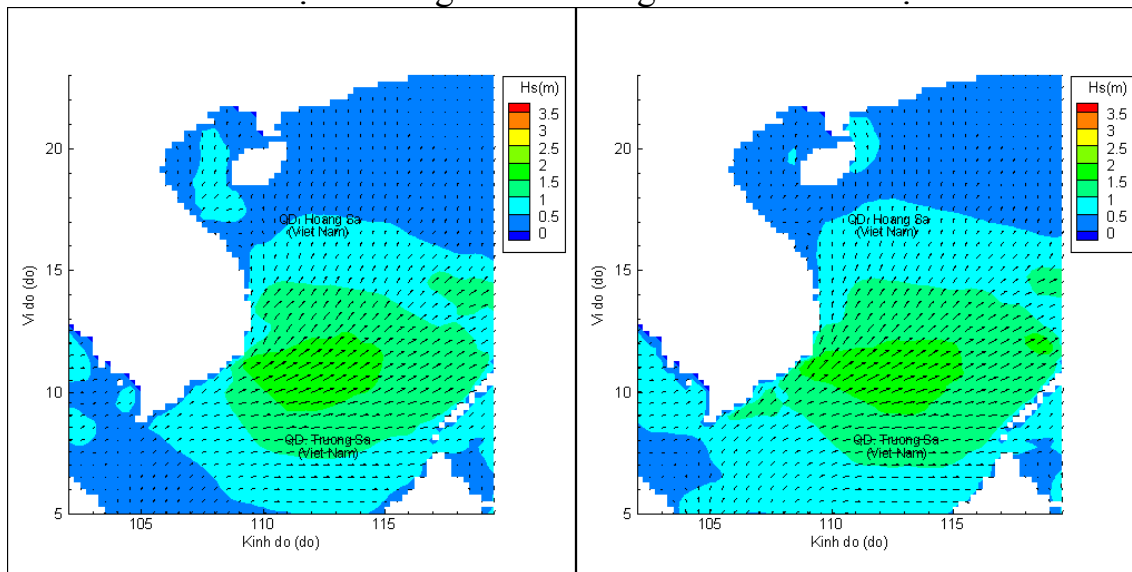
Người soát bản tin: Nguyễn Thị Thanh

Biên trình mực nước tổng cộng tại 10 trạm Hải văn

(Cửa Ông, Hòn Dấu, Bạch Long Vĩ, Hòn Ngự, Sơn Trà, Quy Nhơn, Phú Quý, Vũng Tàu, Rạch Giá, Phú Quốc)

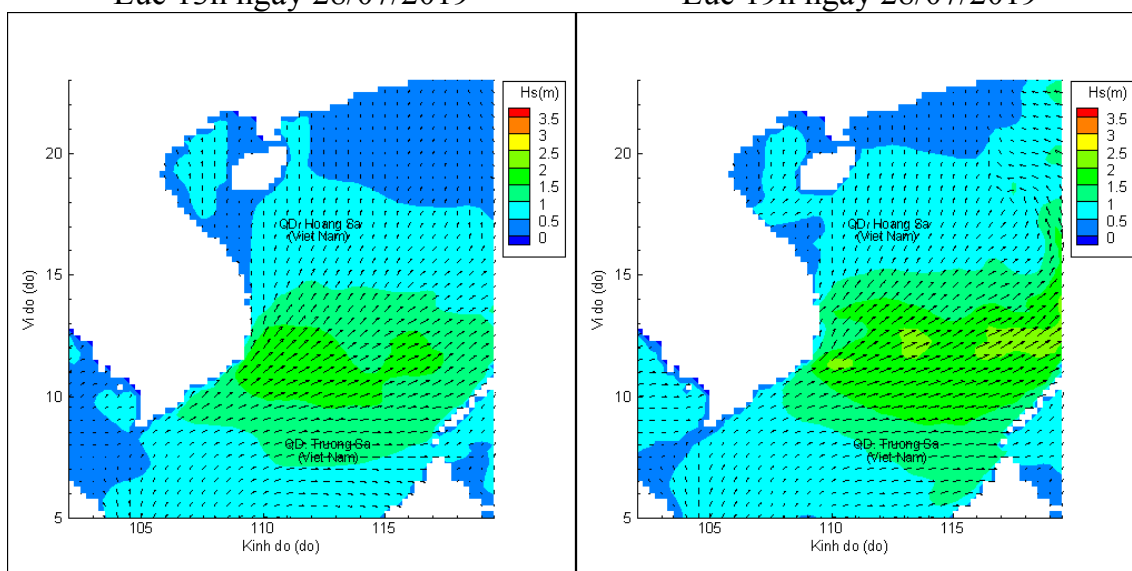


Phân bố độ cao sóng ven bờ và ngoài khơi biển Việt Nam



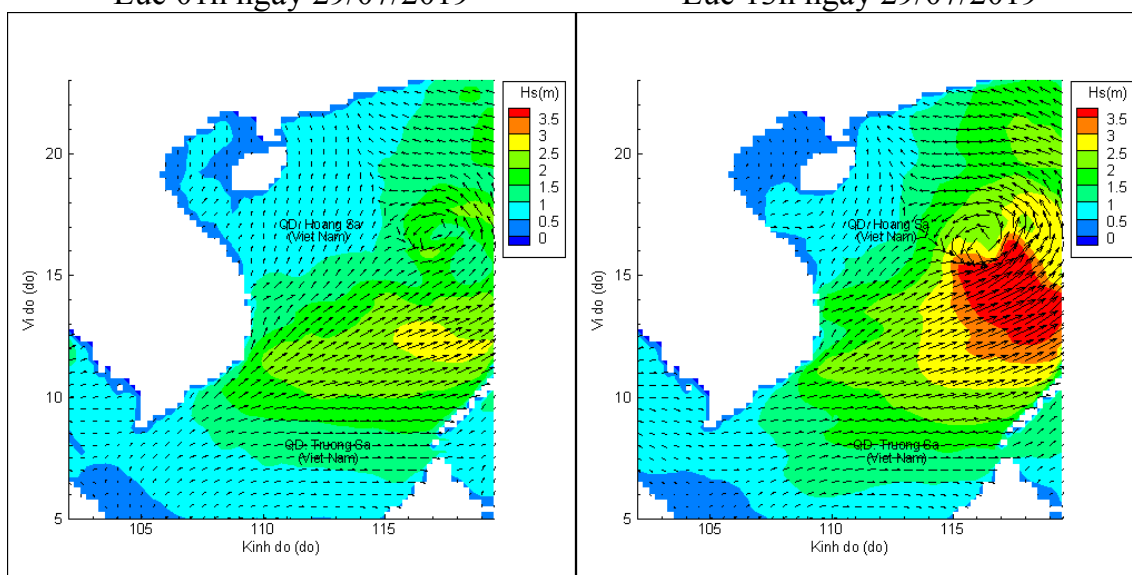
Lúc 13h ngày 28/07/2019

Lúc 19h ngày 28/07/2019



Lúc 01h ngày 29/07/2019

Lúc 13h ngày 29/07/2019



Lúc 01h ngày 30/07/2019

Lúc 13h ngày 30/07/2019