

BẢN TIN DỰ BÁO NƯỚC DÂNG VÀ SÓNG TRONG BÃO SỐ 7

(Lúc 07 giờ – 00Z ngày 05/12/2019)

Bảng giá trị nước dâng lớn nhất tại một số điểm ven biển trong Bão số 7

Tỉnh	Địa danh	ND lớn nhất		
		Giá trị (cm)	Giờ (h)	Ngày/tháng
Quảng Bình	Quảng Trạch	32	1	8/12
	Quảng Ninh	31	1	8/12
Quảng Trị	Gio Linh	30	1	8/12
	Cồn Cỏ	24	0	8/12
Thừa Thiên Huế	Hương Trà	30	18	7/12
	Phú Lộc	30	17	7/12
TP. Đà Nẵng	Liên Chiểu	30	17	7/12
	Sơn Trà	29	17	7/12
	Ngũ Hành Sơn	29	16	7/12
	Hoàng Sa	1	5	7/12
Quảng Nam	Thăng Bình	29	16	7/12
	Tam Kỳ	29	16	7/12
	Cù Lao Chàm	23	16	7/12
Quảng Ngãi	TP. Quảng Ngãi	25	17	7/12
	Lý Sơn	20	17	7/12
Bình Định	Phú Mỹ	23	17	7/12
	Quy Nhơn	5	21	7/12
Phú Yên	Tp. Tuy Hòa	17	19	6/12
Khánh Hòa	Vạn Ninh	8	20	6/12
	TP. Nha Trang	14	8	7/12
	Tp. Cam Ranh	19	17	7/12
	Trường Sa	6	17	6/12
Ninh Thuận	TP. PR-Tháp Chàm	16	17	7/12
Bình Thuận	TP. Phan Thiết	34	16	7/12
	La Gi	38	17	7/12
	Phú Quý	18	20	7/12

Vùng Biển	Độ cao sóng biển dự báo trong 48 giờ		
	Độ cao sóng (m)	Hướng thịnh hành	Ghi chú
Khu vực ven bờ			
Bắc vịnh Bắc Bộ	0.3 - 3.2	Đông Bắc	Cảnh báo
Nam vịnh Bắc Bộ	2.0 - 3.8	Đông Bắc	Cảnh báo
Quảng Trị đến Quảng Ngãi	3.0 - 5.4	Đông Bắc	Cảnh báo
Bình Định đến Ninh Thuận	5.1 - 6.2	Đông Bắc, Bắc	Cảnh báo
Bình Thuận đến Cà Mau	0.3 - 6.2	Đông Bắc	Cảnh báo
Cà Mau đến Kiên Giang	0.3 - 2.7	Đông Bắc	Cảnh báo
Khu vực ngoài khơi			
Quần đảo Hoàng Sa	5.5 - 5.9	Đông Bắc	Cảnh báo
Quần đảo Trường Sa	2.8 - 5.2	Bắc	Cảnh báo
Bắc Biển Đông	3.7 - 6.2	Đông Bắc	Cảnh báo
Giữa Biển Đông	1.7 - 6.1	Bắc	Cảnh báo
Nam Biển Đông	1.5 - 6.0	Bắc	Cảnh báo

Tin phát lúc: 07 giờ 00

Thời điểm phát tin dự báo tiếp theo: 13 giờ 00 ngày 05/12/2019

Người xây dựng bản tin : Lê Đức Quyền

Người soát bản tin: Lê Quốc Huy

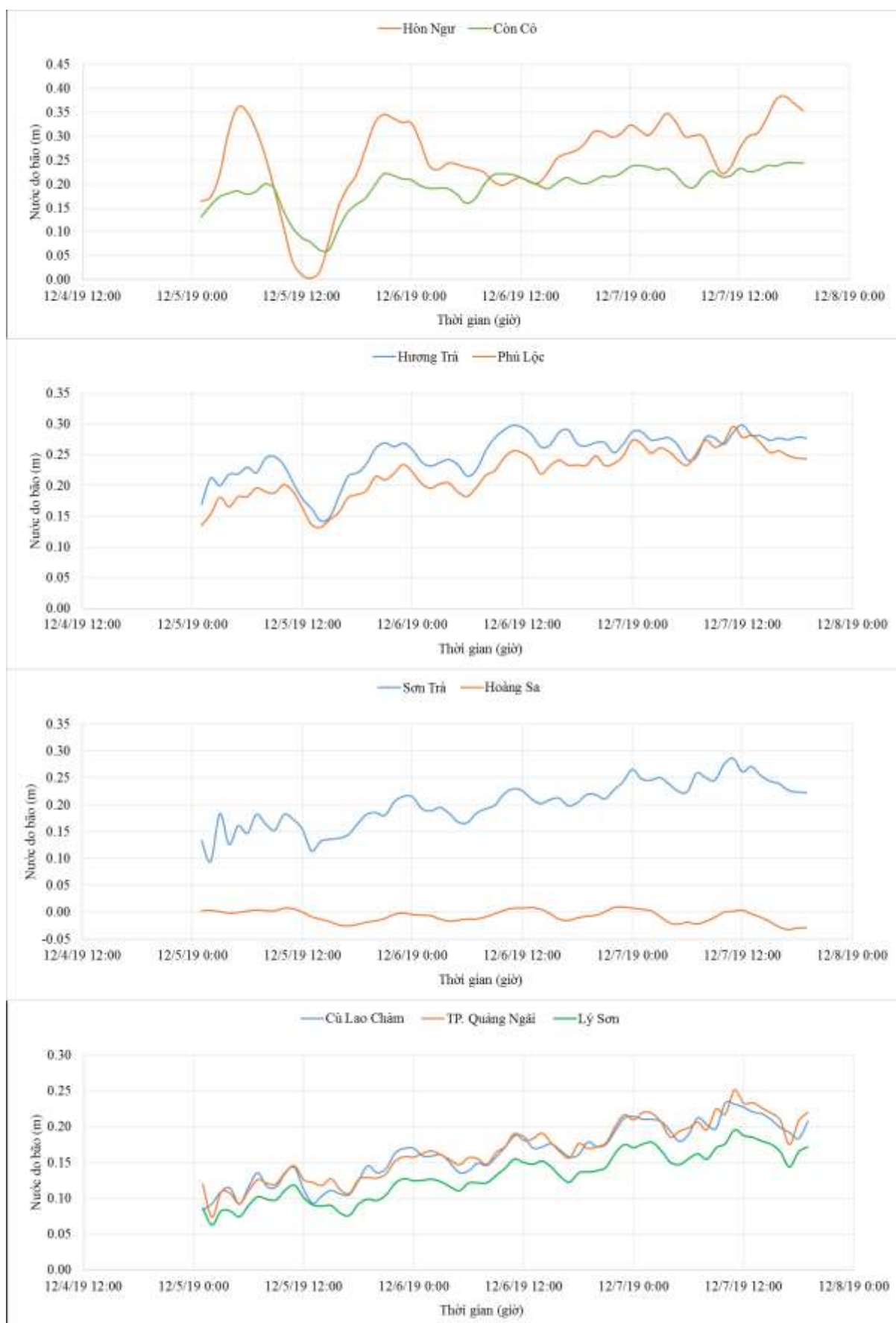
Nhận định :

Hồi 07h ngày 05/12/2019 vị trí tâm Bão ở vào khoảng 14.7 độ Vĩ Bắc, 114.4 độ Kinh Đông, cách đảo Song Tử Tây (quần đảo Trường Sa) khoảng 325km về phía Bắc Đông Bắc. Trong 6 đến 24h tiếp theo Bão di chuyển theo hướng Tây sau chuyển hướng Tây Nam, mỗi giờ đi được khoảng 10-15 km.

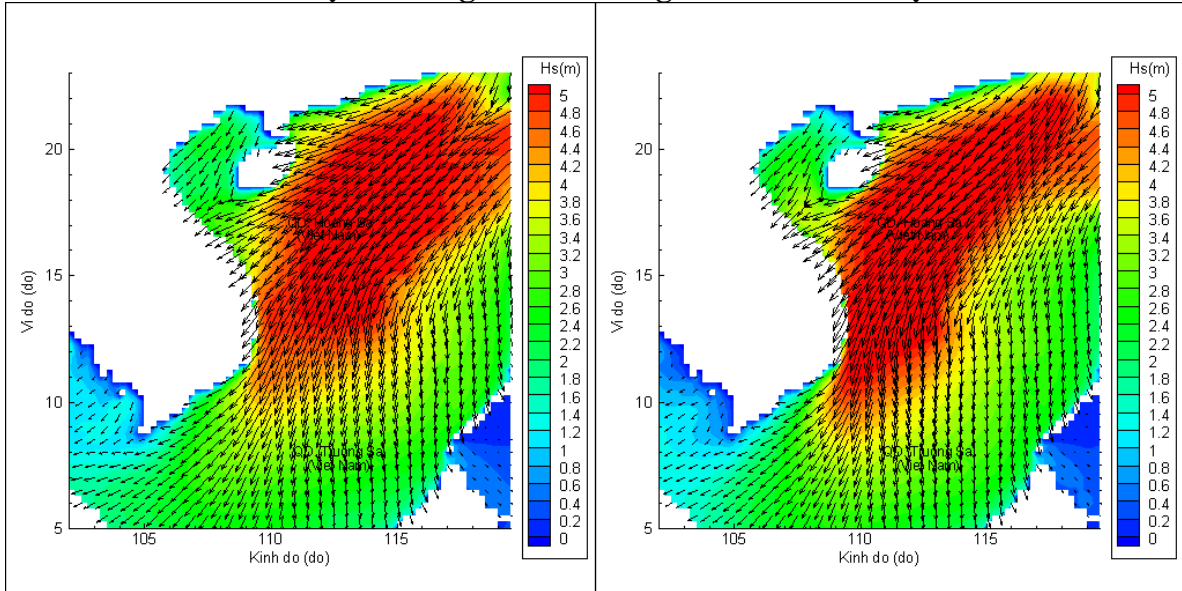
Do ảnh hưởng của Bão kết hợp với gió mùa vùng biển Bắc Biển Đông và Giữa Biển Đông biển động mạnh và có sóng trên 6.0m. Khu vực ven biển từ Quảng Trị đến Bình Thuận có sóng từ 5.4 – 6.2m. Khu vực quần đảo Hoàng Sa độ cao sóng trên 5.0m.

Do ảnh hưởng của gió mùa Đông Bắc, một số khu vực từ Quảng Bình cho đến Thừa Thiên Huế có nước dâng từ 24 - 32cm.

Biến trình nước dâng do bão tại các vị trí ảnh hưởng của bão

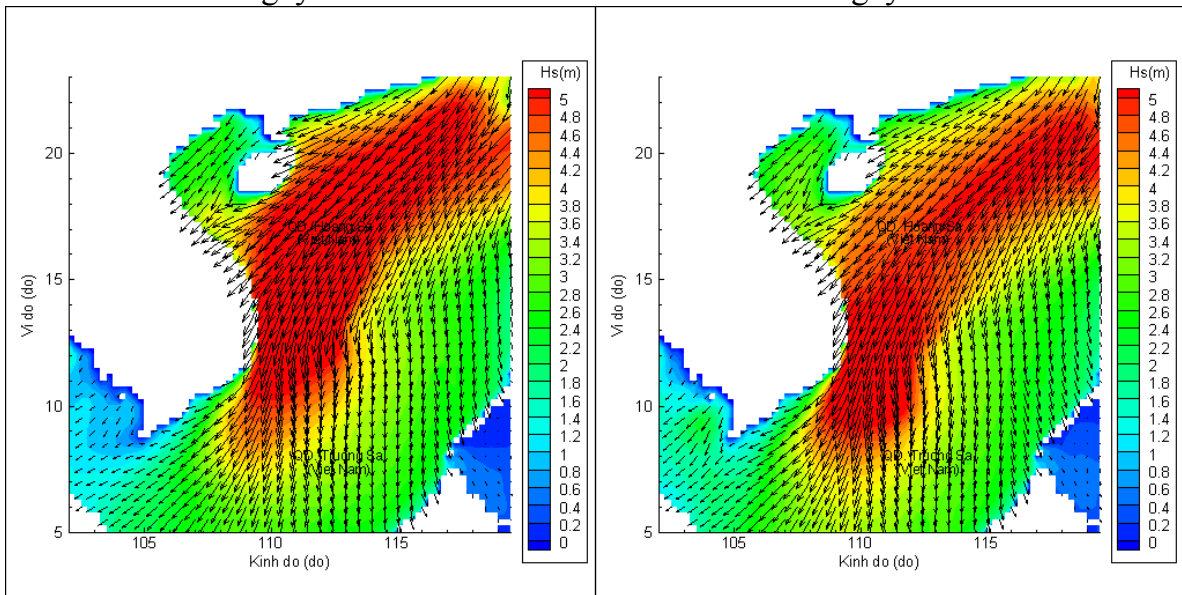


Phân bố độ cao sóng ven bờ và ngoài khơi biển Việt Nam



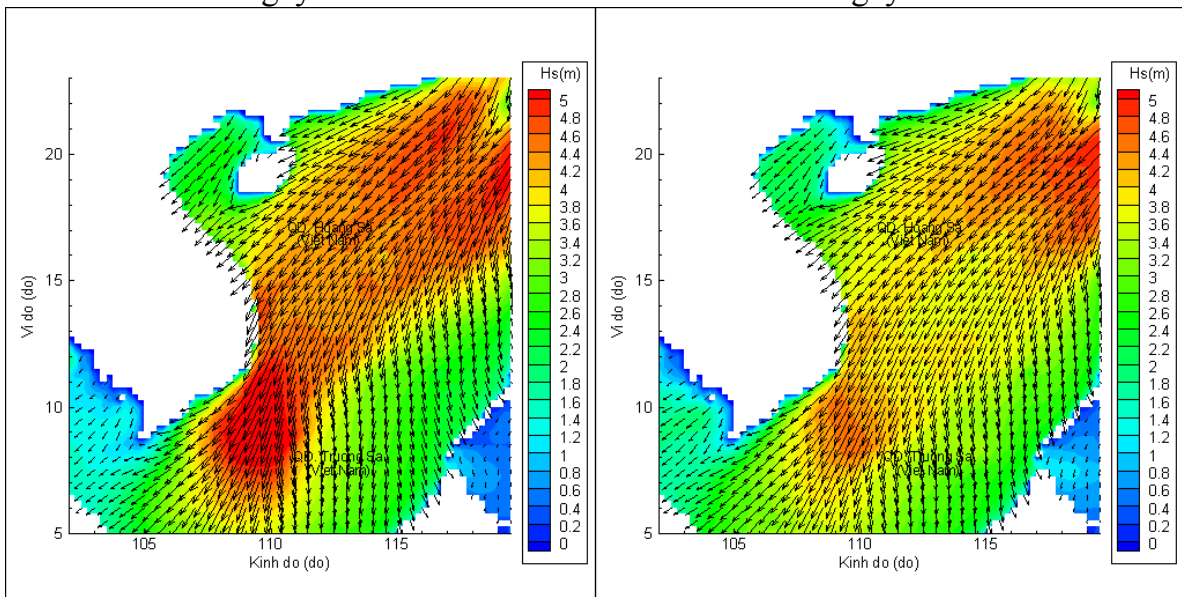
Lúc 07h ngày 05/12/2019

Lúc 13h ngày 05/12/2019



Lúc 19h ngày 05/12/2019

Lúc 07h ngày 06/12/2019



Lúc 19h ngày 06/12/2019

Lúc 07h ngày 07/12/2019