

BẢN TIN DỰ BÁO MỨC NƯỚC VÀ SÓNG BIỂN

(Lúc 13 giờ – 06Z ngày 11/02/2020)

Tỉnh/ TP	Huyện	Mức nước tổng cộng dự báo trong 48 giờ (cm)								
		11/02		12/02				13/02		
		13h	19h	1h	7h	13h	19h	1h	7h	13h
Quảng Ninh	Đầm Hà	206	-7	-129	-38	169	32	-94	-38	138
	Cửa Ông	188	9	-130	-35	163	37	-92	-42	138
TP. Hải Phòng	Hòn Dấu	160	21	-123	-28	148	40	-78	-42	130
	Bạch Long Vĩ	161	-11	-116	-20	147	20	-77	-32	128
Thái Bình	Thái Thụy	150	22	-117	-26	141	37	-70	-40	127
Nam Định	Hải Hậu	133	29	-109	-23	127	40	-61	-40	118
Ninh Bình	Kim Sơn	127	32	-105	-23	124	39	-56	-39	116
Thanh Hóa	Quảng Xương	121	34	-98	-26	118	40	-49	-42	110
Nghệ An	Diễn Châu	107	41	-85	-26	103	42	-39	-39	102
	Hòn Ngư	102	38	-84	-25	99	40	-39	-39	98
Hà Tĩnh	Thạch Hà	89	38	-80	-20	86	42	-38	-33	84
Quảng Bình	Quảng Trạch	47	46	-72	0	44	49	-40	-9	48
	Quảng Ninh	20	43	-59	12	21	45	-35	7	29
Quảng Trị	Gio Linh	-5	37	-46	24	1	38	-29	19	12
	Cồn Cỏ	-4	34	-48	29	3	36	-31	24	14
Thừa Thiên Huế	Hương Trà	-27	29	-29	32	-19	27	-23	28	-6
	Phú Lộc	-45	23	-14	38	-37	20	-14	35	-22
TP. Đà Nẵng	Sơn Trà	-57	17	-1	43	-48	15	-7	41	-32
	Hoàng Sa	-70	-14	8	54	-58	-6	-5	57	-40
Quảng Nam	Tam Kỳ	-70	10	10	51	-58	10	-1	51	-40
	Cù Lao Chàm	-65	11	7	49	-55	11	-1	49	-36
Quảng Ngãi	TP. Quảng Ngãi	-76	4	10	61	-63	6	-3	61	-41
	Lý Sơn	-74	1	10	57	-62	4	-3	59	-42
Bình Định	Phú Mỹ	-75	-3	8	64	-61	2	-7	63	-39
	Quy Nhơn	-76	-5	7	65	-60	2	-9	63	-39
Phú Yên	TP. Tuy Hòa	-85	-14	0	60	-65	-7	-15	56	-47
Khánh Hòa	TP. Nha Trang	-78	-6	8	67	-63	-2	-7	63	-43
	Trường Sa	-80	-10	10	67	-63	-10	-2	62	-40
Ninh Thuận	TP. PR-Tháp Chàm	-88	-2	3	70	-74	-3	-9	63	-50
Bình Thuận	TP. Phan Thiết	-93	5	22	85	-56	-19	25	50	-12
	Phú Quý	-87	-1	12	74	-68	-7	1	61	-43
Bà Rịa Vũng Tàu	Vũng Tàu	-13	-85	114	31	48	-125	132	-23	97
	Côn Đảo	11	-115	109	25	57	-140	122	-22	97
TPHCM	Cần Giờ	5	-90	127	25	68	-131	148	-31	116
Tiền Giang	Gò Công Tây	12	-89	135	25	76	-133	156	-34	126
Bến Tre	Ba Tri	25	-94	151	27	83	-138	168	-34	131
Trà Vinh	Duyên Hải	29	-123	150	13	87	-161	166	-45	133
Sóc Trăng	Tân Phú	58	-146	157	1	109	-177	170	-49	144
Bạc Liêu	TP. Bạc Liêu	102	-173	156	-5	130	-182	153	-38	145
Cà Mau	Năm Căn	99	-143	109	17	106	-138	102	-4	110
	Trần Văn Thời	53	-16	19	20	46	-42	29	11	62
Kiên Giang	Rạch Giá	29	32	-3	-9	24	-4	3	1	48
	Phú Quốc	59	50	2	11	30	28	3	16	29

Vùng Biển	Độ cao sóng biển dự báo trong 48 giờ		
	Độ cao sóng lớn nhất (m)	Hướng thịnh hành	Ghi chú
Bắc vịnh Bắc Bộ	0.3 - 1.7	Đông Nam, Đông	
Nam vịnh Bắc Bộ	0.8 - 1.8	Đông Nam, Đông	
Quảng Trị đến Quảng Ngãi	1.1 - 1.8	Đông	
Bình Định đến Ninh Thuận	1.2 - 1.8	Đông Bắc, Đông	
Bình Thuận đến Cà Mau	0.3 - 2.2	Đông Bắc, Đông	Cảnh báo
Cà Mau đến Kiên Giang	0.3 - 2.0	Đông, Đông Nam	Cảnh báo
Quần đảo Hoàng Sa	1.4 - 1.6	Đông, Đông Bắc	
Quần đảo Trường Sa	1.7 - 2.0	Đông Bắc	Cảnh báo
Bắc Biển Đông	1.0 - 2.2	Đông	Cảnh báo
Giữa Biển Đông	0.8 - 2.2	Đông Bắc, Đông	Cảnh báo
Nam Biển Đông	1.1 - 2.2	Đông Bắc	Cảnh báo

Tin phát lúc: 13 giờ 00

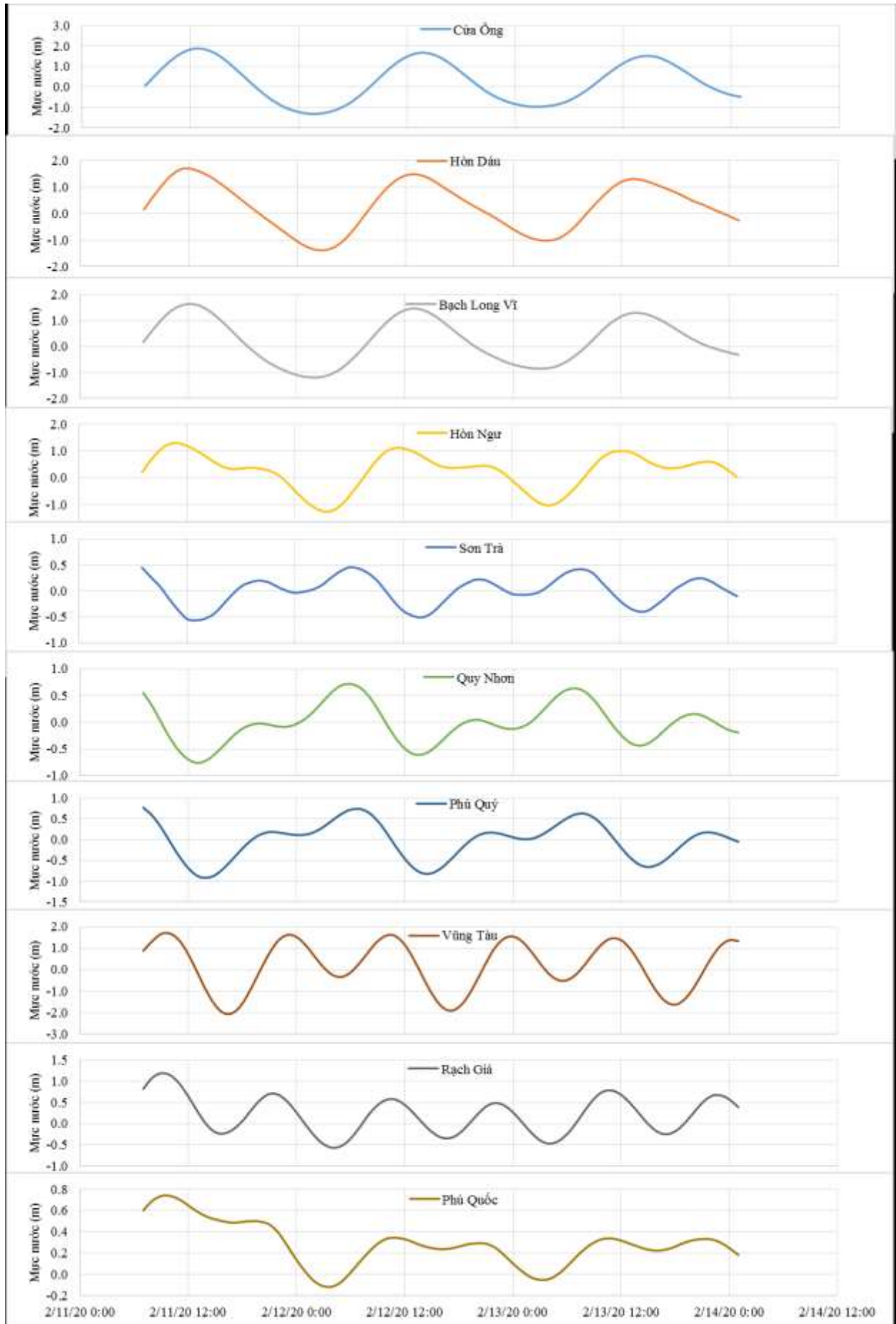
Thời điểm phát tin dự báo tiếp theo: 13 giờ 00 ngày 12/02/2020

Người xây dựng bản tin: Nguyễn Hồng Hạnh

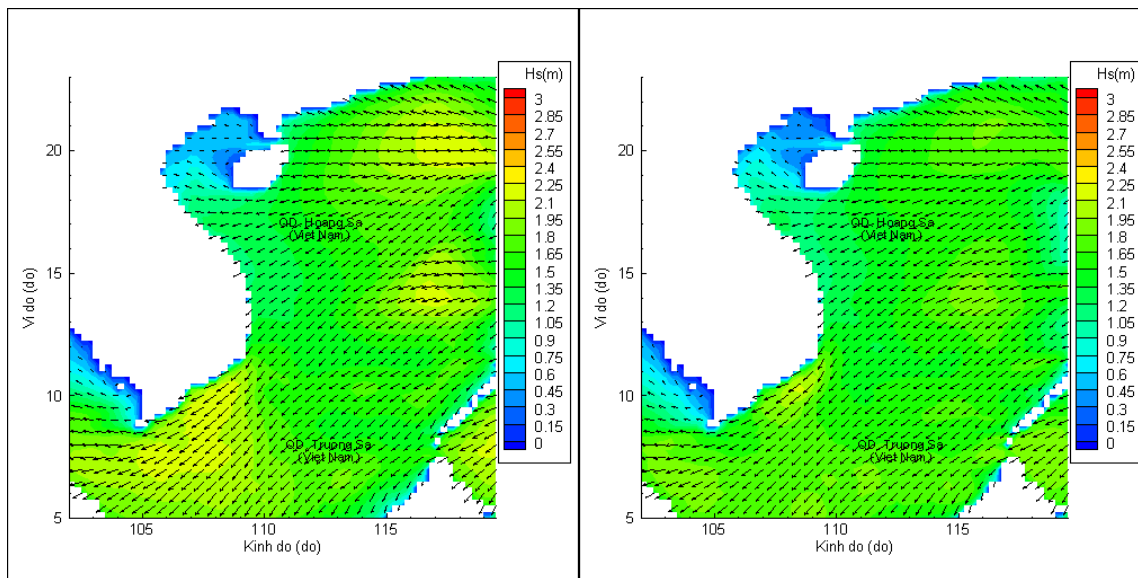
Người soát bản tin: Lê Quốc Huy

Biến trình mực nước tổng cộng tại 10 trạm Hải vãn

(Cửa Ông, Hòn Dấu, Bạch Long Vĩ, Hòn Ngự, Sơn Trà, Quy Nhơn, Phú Quý, Vũng Tàu, Rạch Giá, Phú Quốc)

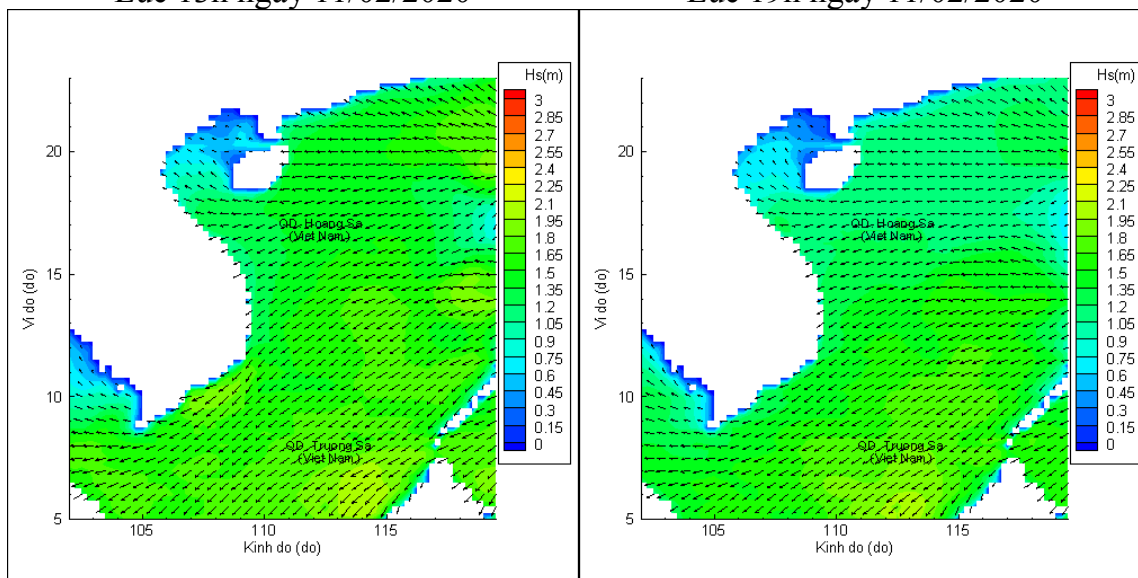


Phân bố độ cao sóng ven bờ và ngoài khơi biển Việt Nam



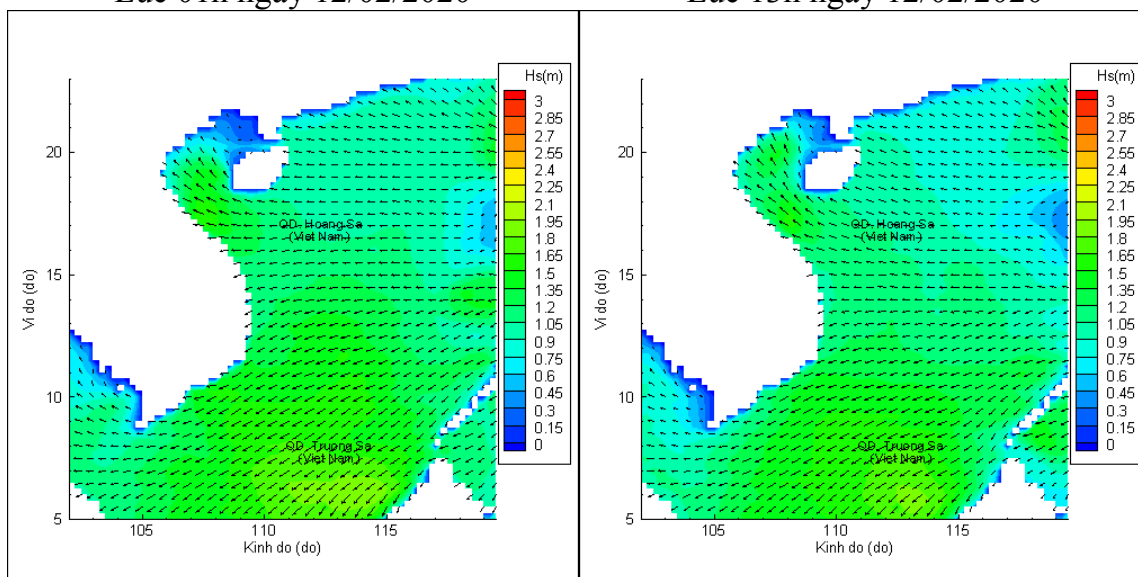
Lúc 13h ngày 11/02/2020

Lúc 19h ngày 11/02/2020



Lúc 01h ngày 12/02/2020

Lúc 13h ngày 12/02/2020



Lúc 01h ngày 13/02/2020

Lúc 13h ngày 13/02/2020