

BẢN TIN DỰ BÁO MỨC NƯỚC VÀ SÓNG BIỂN

(Lúc 13 giờ – 06Z ngày 06/07/2020)

Tỉnh/ TP	Huyện	Mức nước tổng cộng dự báo trong 48 giờ (cm)								
		06/07		07/07				08/07		
		13h	19h	1h	7h	13h	19h	1h	7h	13h
Quảng Ninh	Đầm Hà	-143	73	254	-74	-188	20	264	3	-195
	Cửa Ông	-171	58	242	-49	-192	12	251	18	-178
TP. Hải Phòng	Hòn Dấu	-121	90	198	-45	-179	26	224	14	-170
	Bạch Long Vĩ	-137	85	185	-73	-163	45	218	-10	-165
Thái Bình	Thái Thụy	-114	92	184	-43	-174	26	214	13	-161
Nam Định	Hải Hậu	-142	62	166	-26	-163	25	192	15	-148
Ninh Bình	Kim Sơn	-133	45	160	-17	-155	24	188	16	-141
Thanh Hóa	Quảng Xương	-134	47	154	-15	-148	15	180	19	-132
Nghệ An	Diễn Châu	-137	65	127	-10	-133	12	156	29	-111
	Hòn Ngư	-146	68	123	-10	-133	13	150	29	-111
Hà Tĩnh	Thạch Hà	-147	56	104	2	-128	15	128	37	-108
Quảng Bình	Quảng Trạch	-67	59	58	18	-107	25	78	43	-86
	Quảng Ninh	-51	55	29	23	-85	29	47	40	-66
Quảng Trị	Gio Linh	-46	52	3	23	-59	33	17	31	-46
	Cồn Cỏ	-45	58	2	16	-60	41	19	25	-49
Thừa Thiên Huế	Hương Trà	-29	40	-26	21	-30	34	-13	20	-24
	Phú Lộc	-11	31	-53	18	-8	36	-41	14	-4
TP. Đà Nẵng	Sơn Trà	38	37	-64	17	10	38	-57	8	10
	Hoàng Sa	61	41	-80	-9	43	58	-71	-17	33
Quảng Nam	Tam Kỳ	52	35	-81	11	30	43	-75	3	29
	Cù Lao Chàm	47	36	-74	11	25	42	-67	4	24
Quảng Ngãi	TP. Quảng Ngãi	56	37	-90	6	38	53	-83	-4	32
	Lý Sơn	58	37	-86	3	40	52	-78	-6	34
Bình Định	Phú Mỹ	58	40	-90	2	41	56	-82	-7	32
	Quy Nhơn	63	44	-91	3	43	57	-84	-7	32
Phú Yên	TP. Tuy Hòa	65	50	-84	6	49	67	-74	-3	39
Khánh Hòa	TP. Nha Trang	59	50	-92	2	45	66	-80	-9	36
	Trường Sa	66	57	-95	-8	49	70	-80	-23	40
Ninh Thuận	TP. PR-Tháp Chàm	61	60	-102	3	41	70	-91	-12	35
Bình Thuận	TP. Phan Thiết	64	106	-128	7	55	87	-99	-31	61
	Phú Quý	68	68	-105	-1	49	73	-91	-20	44
Bà Rịa Vũng Tàu	Vũng Tàu	115	90	-92	-104	128	51	-26	-139	139
	Côn Đảo	96	100	-59	-118	123	67	-12	-156	120
TPHCM	Cần Giờ	103	73	-103	-122	128	42	-12	-144	147
Tiền Giang	Gò Công Tây	103	75	-104	-124	130	42	-8	-146	152
Bến Tre	Ba Tri	106	85	-91	-124	138	45	-5	-156	157
Trà Vinh	Duyên Hải	124	91	-64	-135	152	46	3	-179	159
Sóc Trăng	Tân Phú	132	93	-20	-151	158	40	24	-192	156
Bạc Liêu	TP. Bạc Liêu	121	67	21	-191	146	37	53	-206	132
Cà Mau	Năm Căn	88	76	30	-180	96	60	53	-174	79
	Trần Văn Thời	-8	52	46	-59	20	69	22	-64	17
Kiên Giang	Rạch Giá	-11	22	43	16	-25	67	17	-18	-1
	Phú Quốc	-26	8	68	13	-19	34	27	6	-18
	Thổ Chu	-21	17	49	10	-5	32	16	3	-13

Vùng Biển	Độ cao sóng biển dự báo trong 48 giờ		
	Độ cao sóng lớn nhất (m)	Hướng thịnh hành	Ghi chú
Bắc vịnh Bắc Bộ	0.3 - 1.1	Nam, Tây Nam	
Nam vịnh Bắc Bộ	0.5 - 1.0	Đông Nam, Đông	
Quảng Trị đến Quảng Ngãi	0.4 - 0.9	Đông Nam	
Bình Định đến Ninh Thuận	0.4 - 0.5	Đông, Đông Nam	
Bình Thuận đến Cà Mau	0.3 - 0.6	Đông, Đông Nam	
Cà Mau đến Kiên Giang	0.3 - 0.7	Đông Nam, Nam	
Quần đảo Hoàng Sa	0.4 - 0.5	Đông Nam, Đông, Nam	
Quần đảo Trường Sa	0.3 - 0.5	Đông Bắc	
Bắc Biển Đông	0.4 - 1.8	Đông Bắc, Đông	
Giữa Biển Đông	0.3 - 0.6	Đông Bắc, Bắc	
Nam Biển Đông	0.3 - 0.6	Đông Bắc, Đông	

Tin phát lúc: 13 giờ 00

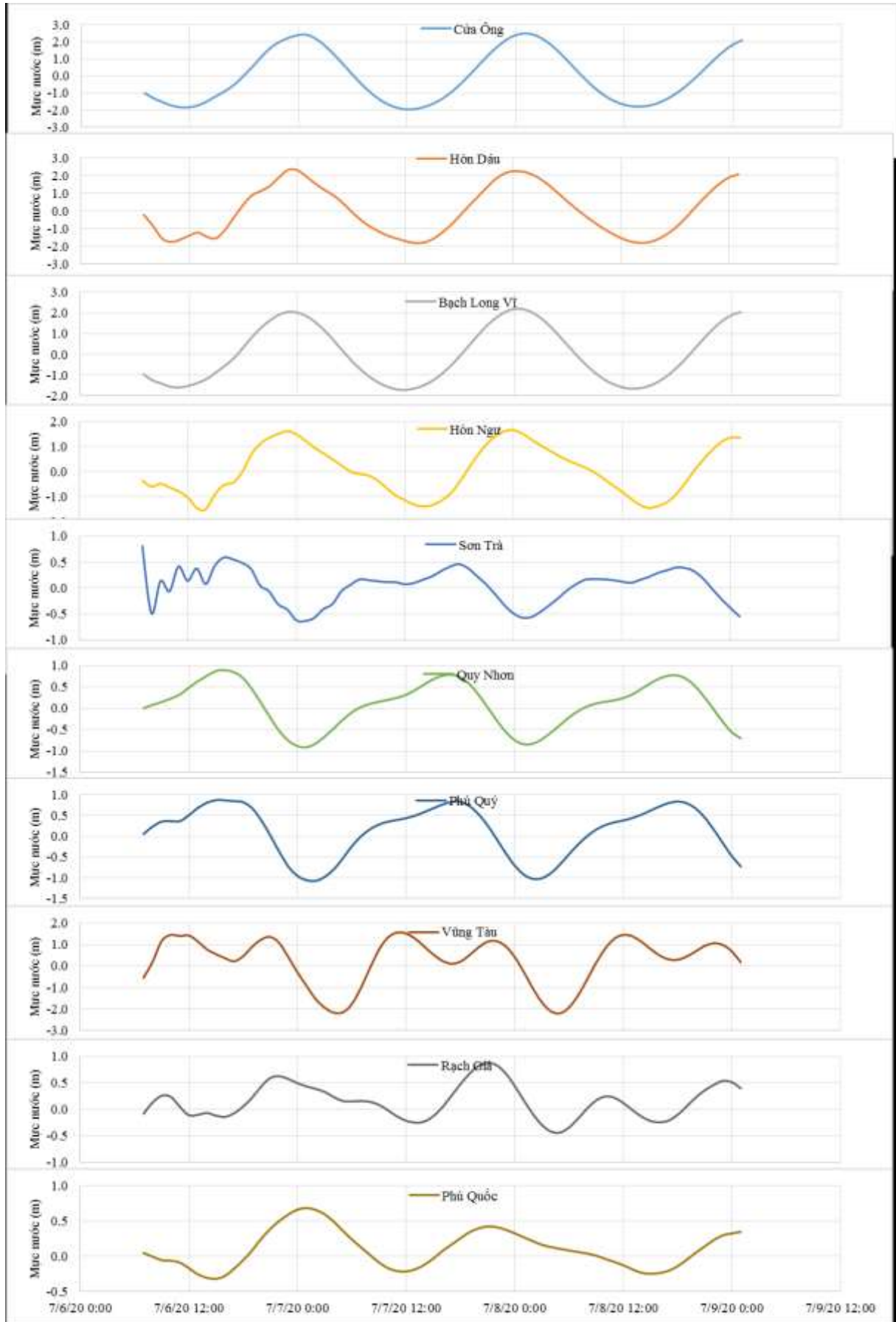
Thời điểm phát tin dự báo tiếp theo: 13 giờ 00 ngày 07/07/2020

Người xây dựng bản tin: Đặng Linh Chi

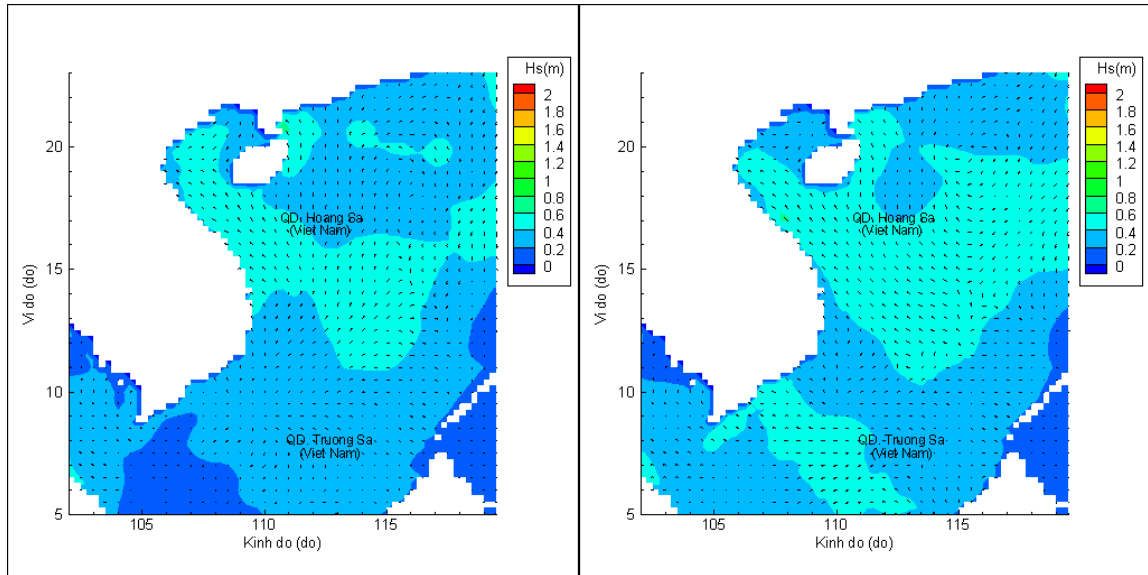
Người soát bản tin: Lê Quốc Huy

Biến trình mực nước tổng cộng tại 10 trạm Hải vãn

(Cửa Ông, Hòn Dấu, Bạch Long Vĩ, Hòn Ngự, Sơn Trà, Quy Nhơn, Phú Quý, Vũng Tàu, Rạch Giá, Phú Quốc)

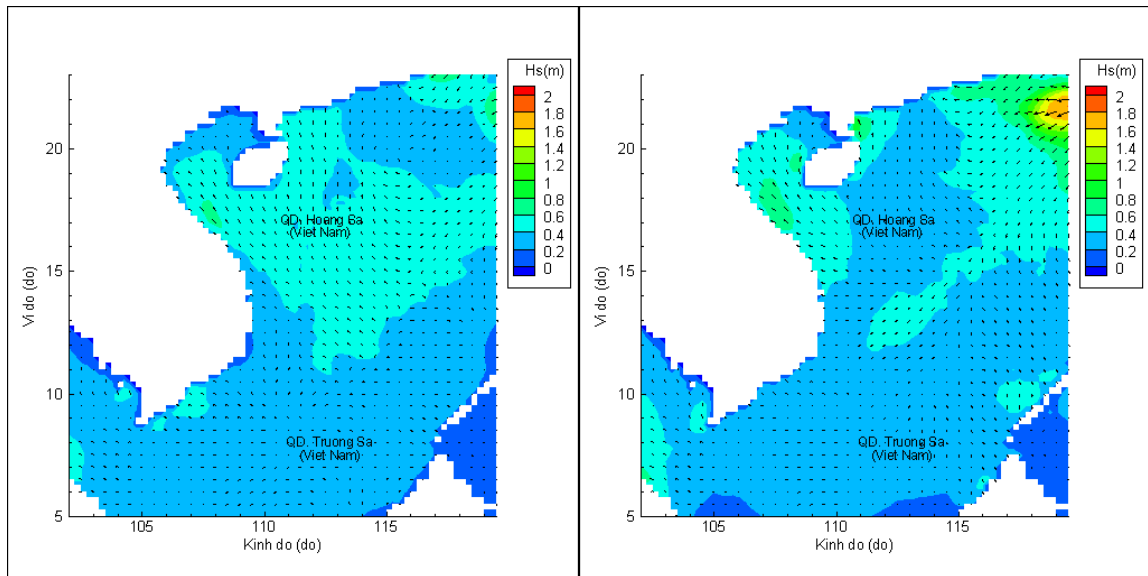


Phân bố độ cao sóng ven bờ và ngoài khơi biển Việt Nam



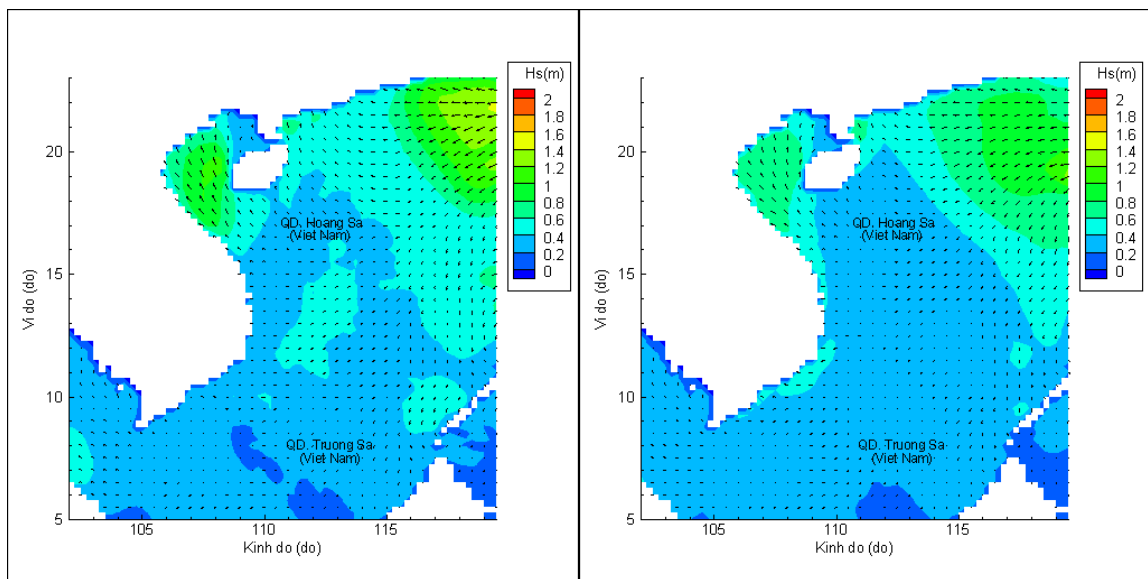
Lúc 13h ngày 06/07/2020

Lúc 19h ngày 06/07/2020



Lúc 01h ngày 07/07/2020

Lúc 13h ngày 07/07/2020



Lúc 01h ngày 08/07/2020

Lúc 13h ngày 08/07/2020